Ročník 2017

VĚSTNÍK

právních předpisů Středočeského kraje

Částka 1 Rozesláno dne 28. února 2017

O B S A H

1. Nařízení Středočeského kraje o zřízení přírodní památky Dymokursko
2. Nařízení Středočeského kraje o zřízení přírodní památky Milčice
3. Nařízení Středočeského kraje o zřízení přírodní památky Písčina u Byšiček
4. Nařízení Středočeského kraje o zřízení přírodní památky Zákolanský potok
5. Nařízení Středočeského kraje o stanovení podmínek k zabezpečení požární ochrany v době zvýšeného nebezpečí vzniku požáru

---

Veřejnoprávní smlouvy

1/VS/2017 Veřejnoprávní smlouva uzavřená mezi městem Jesenice a obcí Ohrobec
– zajišťování výkonu přenesené působnosti ve věcech přestupků

2/VS/2017 Veřejnoprávní smlouva uzavřená mezi městem Kolín a obcí Pňov-Předhradí
– zajišťování výkonu činností podle zákona o obecní policii

3/VS/2017 Veřejnoprávní smlouva uzavřená mezi městem Mnichovo Hradiště a obcí Březina
– zajišťování výkonu činností podle zákona o obecní policii

4/VS/2017 Veřejnoprávní smlouva uzavřená mezi městem Neratovice a obcí Čakovičky
– výkon přenesené působnosti ve věcech pozemních komunikací

5/VS/2017 Veřejnoprávní smlouva uzavřená mezi městem Rudná a obcí Chrášťany
– zajišťování výkonu činností podle zákona o obecní policii

6/VS/2017 Veřejnoprávní smlouva uzavřená mezi městem Říčany a obcí Sulice
– zajišťování výkonu přenesené působnosti ve věcech přestupků

7/VS/2017 Dodatek č. 1 k veřejnoprávní smlouvě uzavřené mezi městem Úvaly a obcí Dobročovice
(uveřejněné v částce 5/2015 Věstníku Středočeského kraje pod č. 111/VS/2015)
– zajišťování výkonu činností podle zákona o obecní policii

8/VS/2017 Dodatek č. 1 k veřejnoprávní smlouvě uzavřené mezi městem Úvaly a obcí Květnice
(uveřejněné v částce 2/2015 Věstníku Středočeského kraje pod č. 54/VS/2015)
– zajišťování výkonu činností podle zákona o obecní policii

4
NAŘÍZENÍ
Středočeského kraje č. 4/2017
ze dne 20. 12. 2016,

o zřízení přírodní památky Zákolanský potok

Rada Středočeského kraje jako orgán příslušný podle § 7 a § 59 odst. 1 písm. k) zákona č. 129/2000 Sb., o krajích (krajské zřízení), ve znění pozdějších předpisů, a podle § 36 odst. 1, § 37 odst. 1, § 45c odst. 4 a § 77a odst. 2 zákona č. 114/1992 Sb., o ochraně přírody a krajiny, ve znění pozdějších předpisů (dále jen „zákon č. 114/1992 Sb.“), k zajištění udržení příznivého stavu předmětu ochrany evropsky významné lokality Zákolanský potok (kód lokality CZ0213016) vydává toto nařízení:

Čl. 1
Vymezení přírodní památky a její poslání

(1) Zřizuje se přírodní památka Zákolanský potok (dále jen „přírodní památka“).

(2) Přírodní památka se nachází v katastrálních územích Kováry, Hole u Svrkyně, Svrkyně, Noutonice, Okoř, Malé Číčovice, Velké Číčovice, Makotřasy, Běloky, Středokluky, Hostouň u Prahy a Dobrovíz v okresech Praha-západ a Kladno.

(3) Hranice přírodní památky se stanovuje uzavřeným geometrickým obrazcem s přímými stranami, jehož vrcholy jsou určeny souřadnicemi udanými v systému Jednotné trigonometrické sítě katastrální (S-JTSK)[1]. Seznam souřadnic jednotlivých vrcholů uzavřeného geometrického obrazce je uveden v příloze č. 2 tohoto nařízení. Orientační grafické znázornění hranic přírodní památky je obsaženo v příloze č. 1 k tomuto nařízení.

(4) Celková výměra přírodní památky bez ochranného pásma činí 15,2 ha.

(5) Předmětem ochrany přírodní památky je biotop a populace kriticky ohroženého a evropsky prioritního druhu raka kamenáče *(Austropotamobius torrentium)* a populace kriticky ohroženého raka říčního *(Astacus astacus)*, a dále přírodní stanoviště 91E0 – Smíšené jasanovo-olšové lužní lesy temperátní a boreální Evropy *(Alno – Padion, Alnion incanae, Salicion albae)*, 9170 – Dubohabřiny asociace *Galio-Carpinetum*, 6410 – Bezkolencové louky na vápnitých, rašelinných nebo hlinito-jílovitých půdách *(Molinion caeruleae)* a 6510 – Extenzivní sečené louky nížin až podhůří *(Arrhenantherion*, *Brachipodion – Centaurion nemoralis)*.

Čl. 2
Bližší ochranné podmínky přírodní památky

(1) Z důvodu zajištění předmětů ochrany se podle § 44 odst. 3 zákona č. 114/1992 Sb. vymezují následující činnosti a zásahy, jež lze v přírodní památce vykonávat jen s předchozím písemným souhlasem příslušného orgánu ochrany přírody:

a) provádění jakékoli činnosti se škodlivým vlivem na vody ohrožující předmět ochrany,
b) svádění vod ohrožených haváriemi toxickými pro předmět ochrany, zejména z autoopraven, lakoven a parkovišť se zpevněným povrchem, do zvláště chráněného území,
c) vysazování původních i nepůvodních druhů raků, které jsou potenciálními nositeli račího moru,
d) deponování a skladování materiálu, který nepochází z předmětného zvláště chráněného území,
e) nasazování a chov rybí obsádky, která by svým množstvím nebo složením bránila přirozenému rozvoji ostatních složek vodních a mokřadních biotopů (zejména obsádky, která by vedla ke snížení průhlednosti vody pod 50 cm či k likvidaci nebo významnému poklesu množství žádoucích volně žijících organizmů – např. planktonu, makrozoobentosu, obojživelníků, emerzní a submerzní vegetace atd.),
f) krmení a soustavné přikrmování ryb.

(2) Předchozí souhlas podle odst. 1 není vyžadován při provádění činností a prací prováděných v souladu se schváleným plánem péče.

(3) Souhlasem vydaným podle odst. 1 nejsou dotčena ustanovení zvláštních právních předpisů.

Čl. 3
Ochranné pásmo přírodní památky

(1) Podle § 37 odst. 1 zákona č. 114/1992 Sb. se zřizuje ochranné pásmo přírodní památky v katastrálních územích Kováry, Hole u Svrkyně, Svrkyně, Noutonice, Okoř, Malé Číčovice, Velké Číčovice, Makotřasy, Běloky, Středokluky, Hostouň u Prahy a Dobrovíz v okresech Praha-západ a Kladno.

---

[1] Nařízení vlády č. 430/2006 Sb., o stanovení geodetických referenčních systémů a státních mapových děl závazných na území státu a zásadách jejich používání, ve znění pozdějších předpisů.

(2) Celková výměra ochranného pásma činí 28,1 ha.

(3) Hranice ochranného pásma jsou stanoveny uzavřeným geometrickým obrazcem s přímými stranami, jehož vrcholy jsou určeny souřadnicemi udanými v systému jednotné trigonometrické sítě katastrální (S-JTSK). Seznam souřadnic jednotlivých vrcholů uzavřeného geometrického obrazce je uveden v příloze č. 2 tohoto nařízení. Orientační grafické znázornění hranic ochranného pásma přírodní památky je obsaženo v příloze č. 1 k tomuto nařízení.

Čl. 4
Činnosti a zásahy v ochranném pásmu vázané na souhlas

(1) Nad rámec činností a zásahů, ke kterým je podle § 37 odst. 2 zákona č. 114/1992 Sb. nezbytný souhlas orgánu ochrany přírody, se vymezují podle § 37 odst. 1 zákona č. 114/1992 Sb. následující činnosti a zásahy, které jsou v ochranném pásmu vázány na předchozí písemný souhlas orgánu ochrany přírody:

a) provádění jakékoli činnosti se škodlivým vlivem na vody, které mohou ohrožovat předmět ochrany,
b) provádění nadměrných odběrů vody snižujících odtok do území přírodní památky,
c) svádění vod ohrožených toxickými haváriemi, které mohou ohrozit předmět ochrany, do území přírodní památky.

(2) Předchozí souhlas podle odstavce 1 tohoto článku není vyžadován při výkonu činností a prací, pokud jsou prováděny v rámci péče o zvláště chráněné území z podnětu příslušného orgánu ochrany přírody.

(3) Souhlasem vydaným podle odst. 1 tohoto článku nejsou dotčena ustanovení zvláštních právních předpisů.

Čl. 5
Závěrečná ustanovení

(1) Toto nařízení je uloženo u Krajského úřadu Středočeského kraje – Odboru životního prostředí a zemědělství a u Agentury ochrany přírody a krajiny České republiky, pověřené vedením ústředního seznamu ochrany přírody podle § 5 odst. 4 vyhlášky č. 64/2011 Sb., o plánech péče, podkladech k vyhlašování, evidenci a označování chráněných území.

(2) Porušení povinností stanovených tímto nařízením lze postihnout jako přestupek nebo jako jiný správní delikt podle zvláštních právních předpisů[2)].

(3) Toto nařízení bylo vydáno usnesením Rady Středočeského kraje č. 018-44/2016/RK ze dne 20. 12. 2016 a nabývá účinnosti patnáctým dnem následujícím po dni jeho vyhlášení ve Věstníku právních předpisů Středočeského kraje.

Ing. Jaroslava Pokorná Jermanová v. r.
hejtmanka

Mgr. Bc. Vít Rakušan v. r.
statutární zástupce hejtmanky a náměstek hejtmanky
pro oblast bezpečnosti a cestovního ruchu

[2)] Např. § 45 zákona č. 200/1990 Sb., o přestupcích, ve znění pozdějších předpisů; § 11 zákona č. 129/2000 Sb., o krajích (krajské zřízení), ve znění pozdějších předpisů; § 87 a § 88 zákona č. 114/1992 Sb., o ochraně přírody a krajiny, ve znění pozdějších předpisů.

Příloha č. 1
k nařízení Středočeského kraje č. 4/2017

Orientační znázornění hranic přírodní památky a ochranného pásma na podkladě základní a katastrální mapy

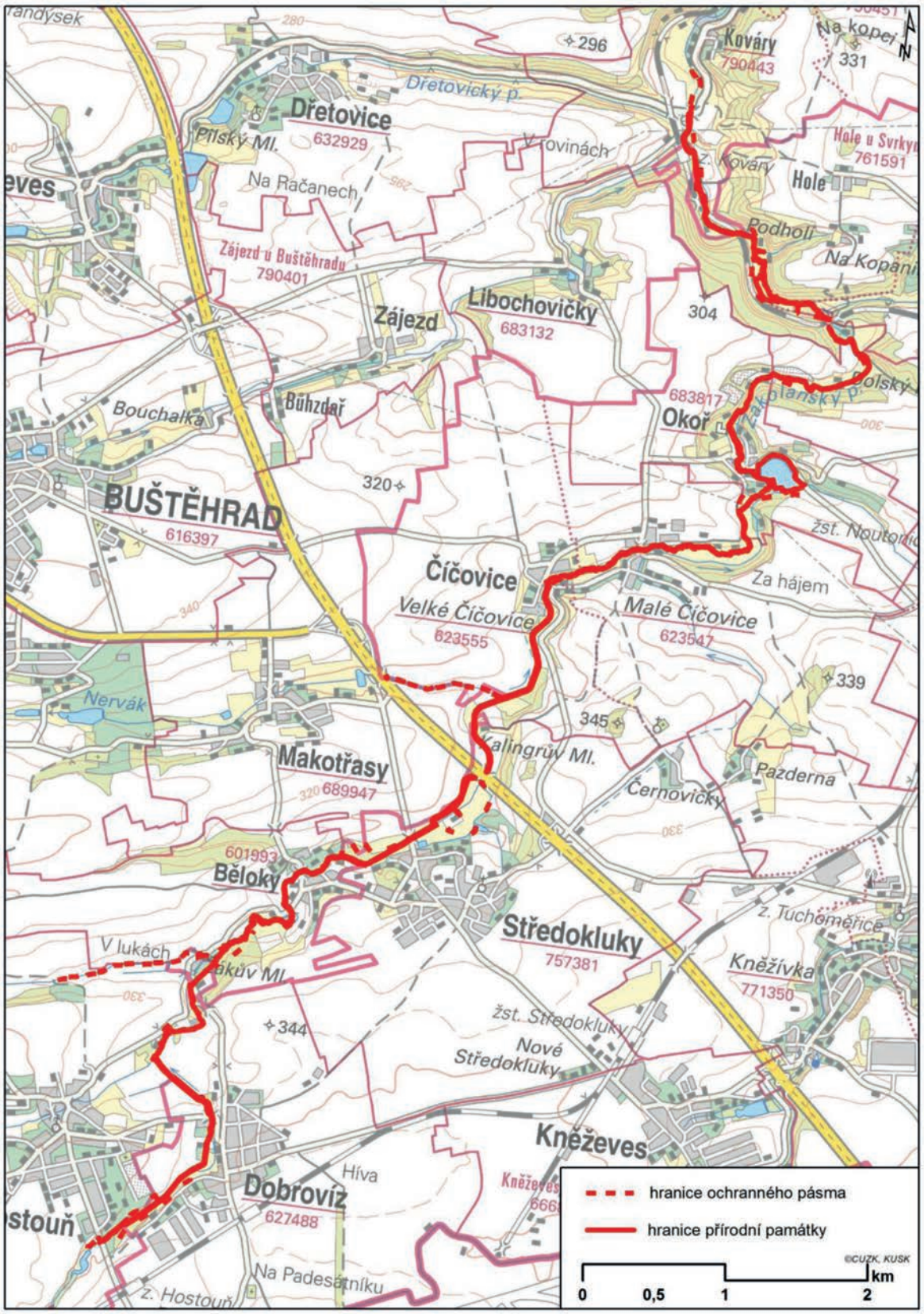

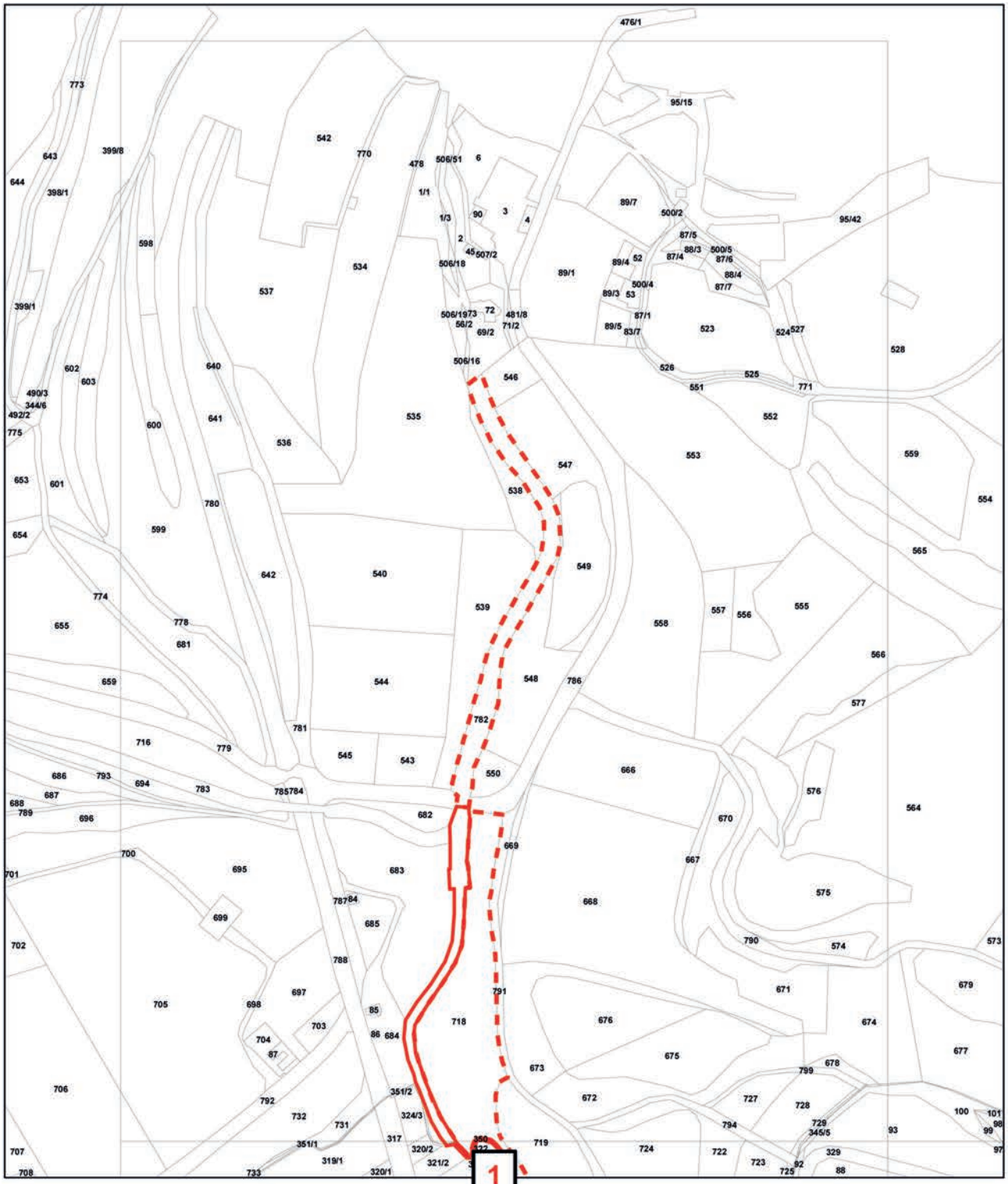

PP Zákolanský potok - vymezení nad mapou KN

Legenda

hranice přírodní památky

hranice ochranného pásma

0 25 50 100 m

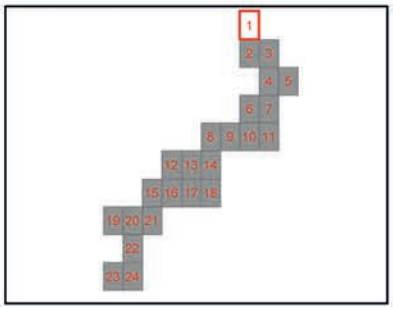

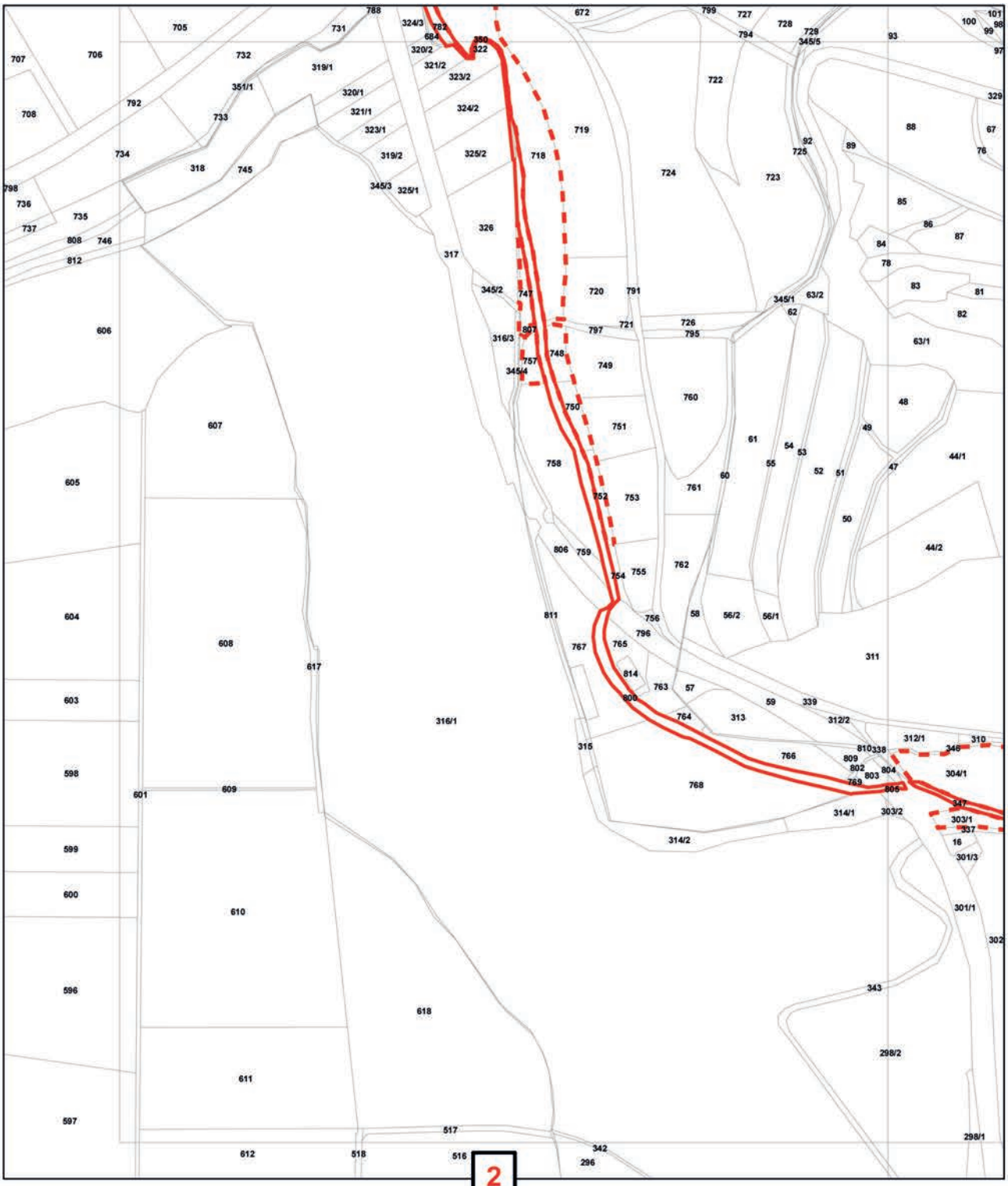

PP Zákolanský potok - vymezení nad mapou KN

Legenda

hranice přírodní památky

hranice ochranného pásma

0 25 50 100 m

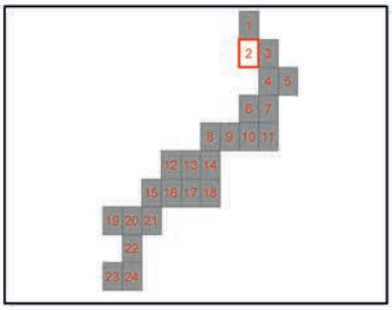

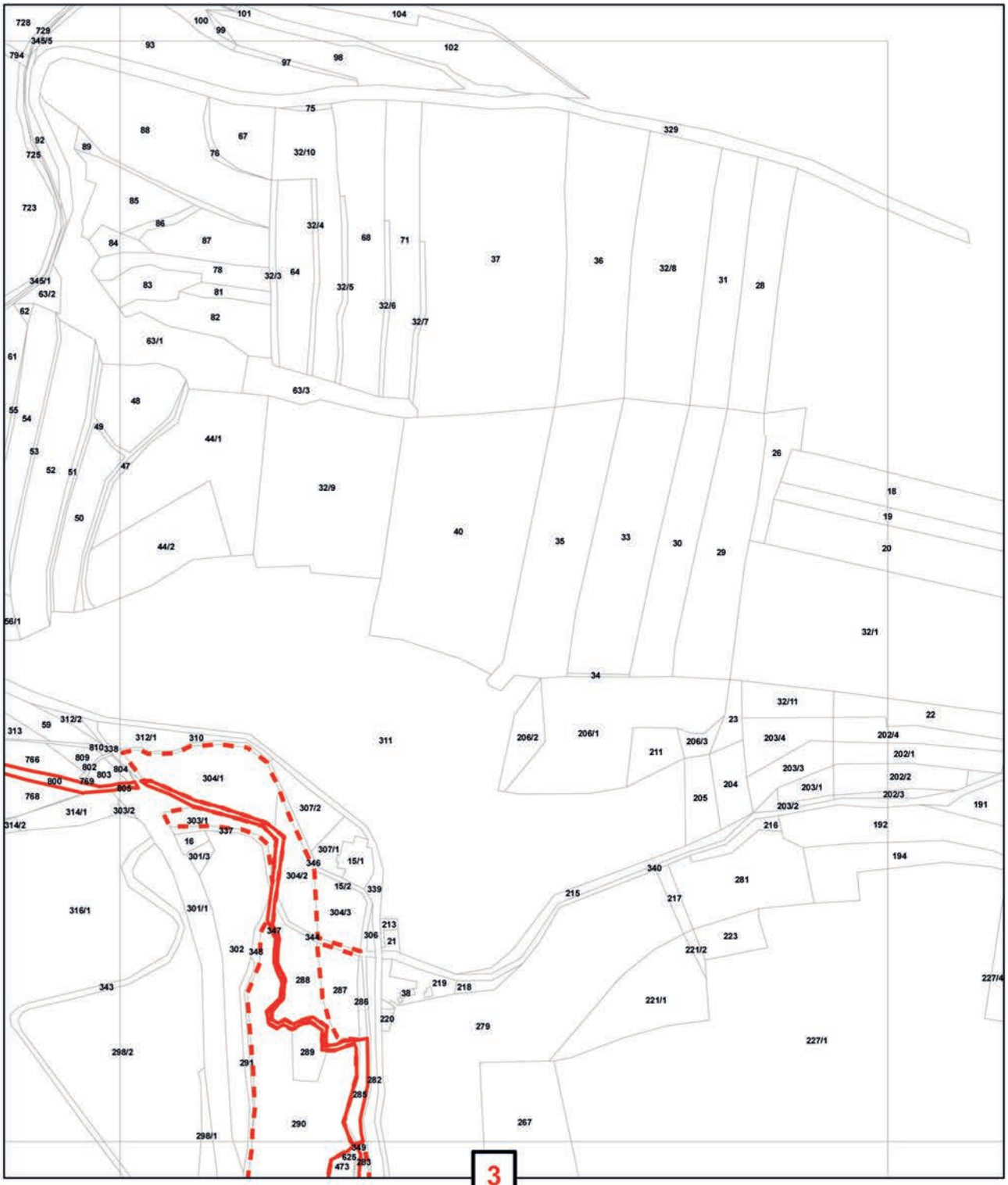

PP Zákolanský potok - vymezení nad mapou KN

Legenda

- hranice přírodní památky
- hranice ochranného pásma

0 25 50 100 m

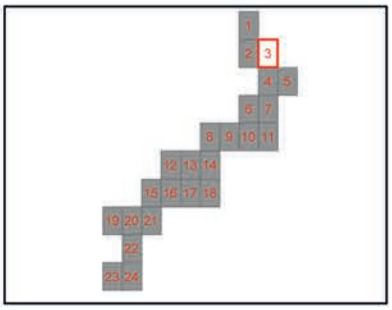

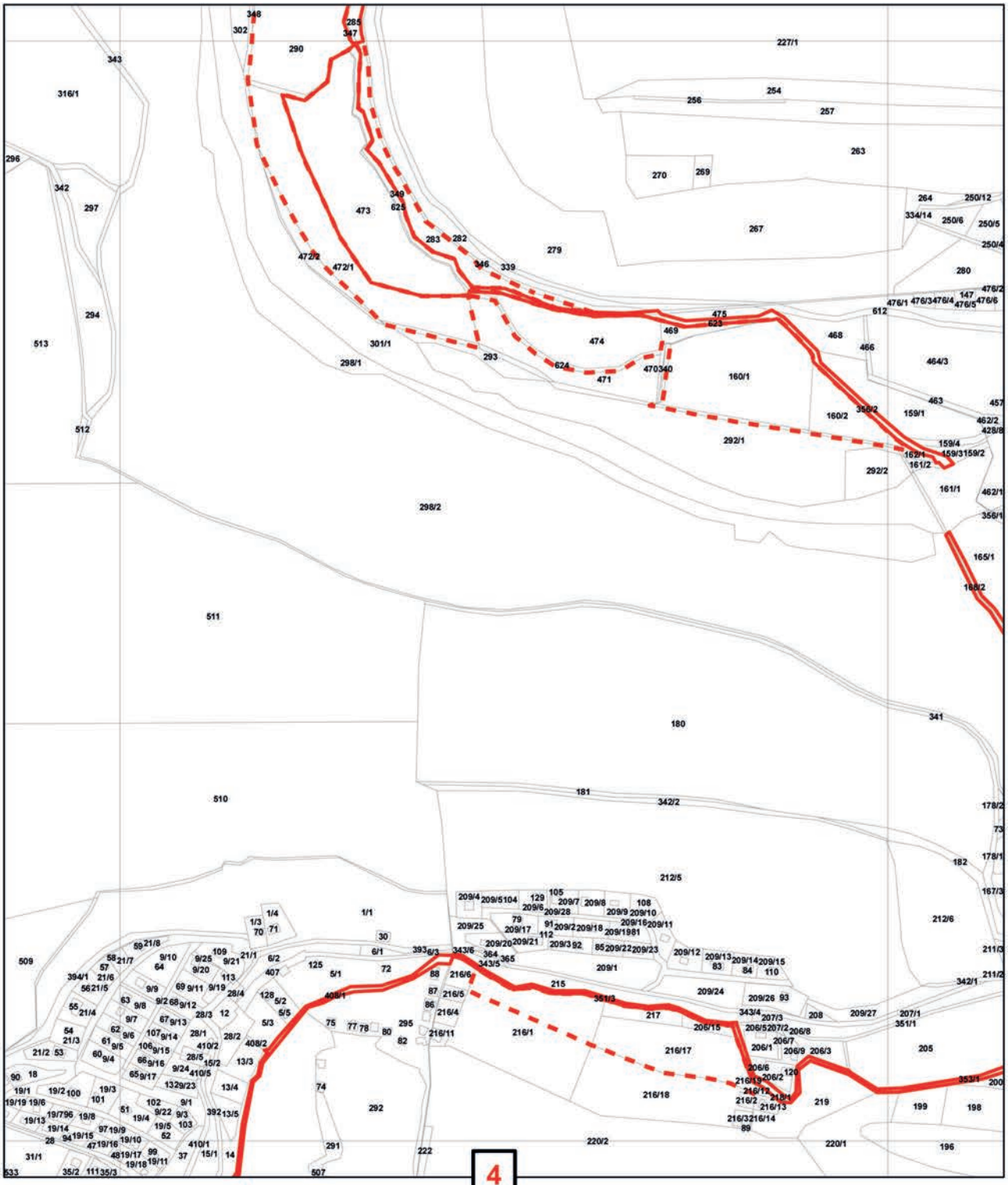

PP Zákolanský potok - vymezení nad mapou KN

Legenda

- hranice přírodní památky
- hranice ochranného pásma

0 25 50 100 m

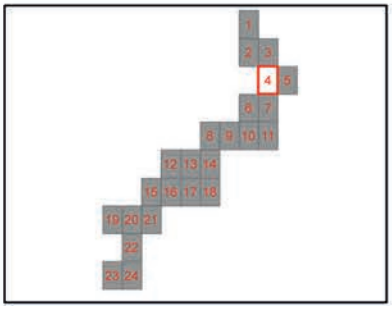

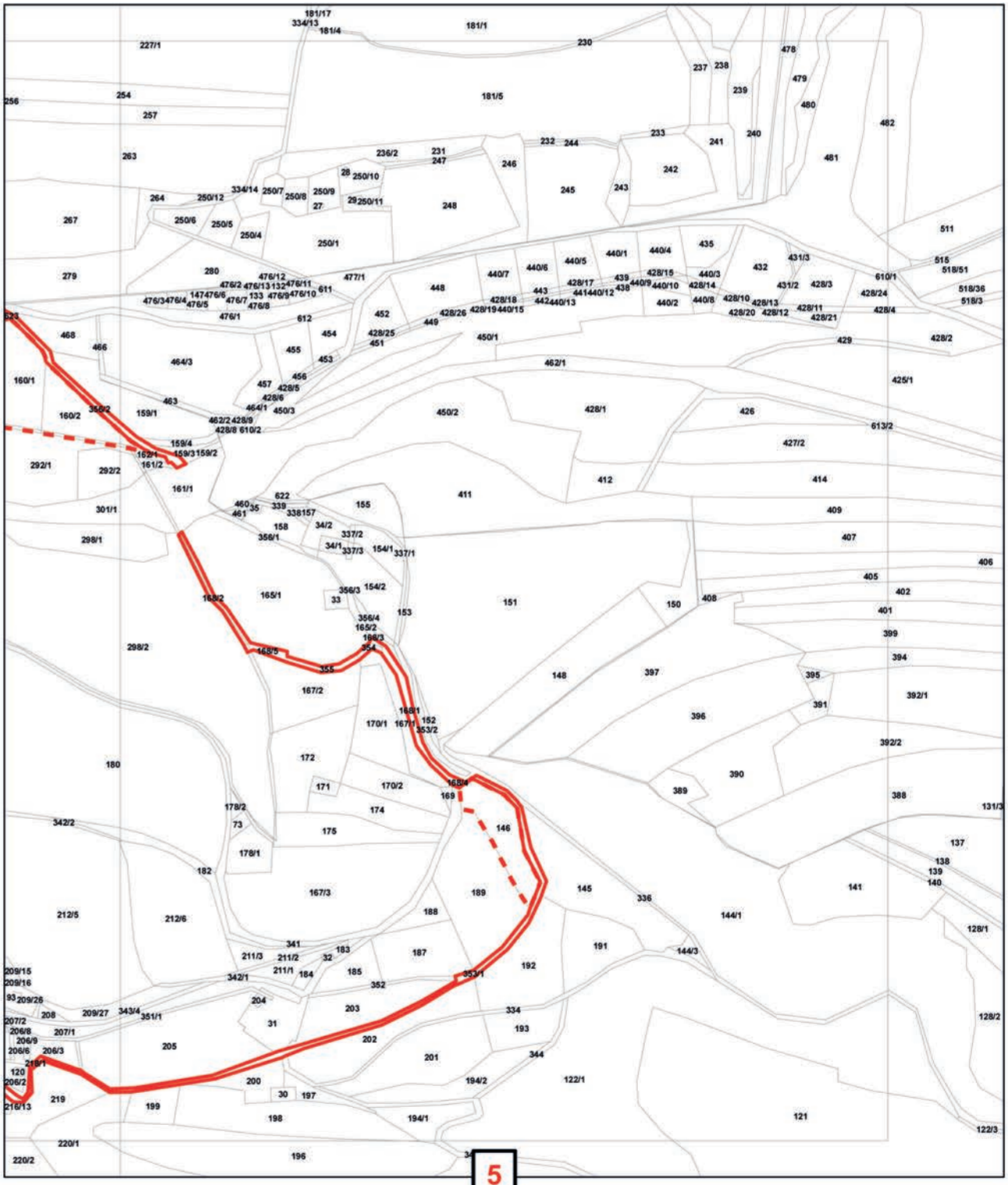

PP Zákolanský potok - vymezení nad mapou KN

Legenda

- hranice přírodní památky
- hranice ochranného pásma

0 25 50 100 m

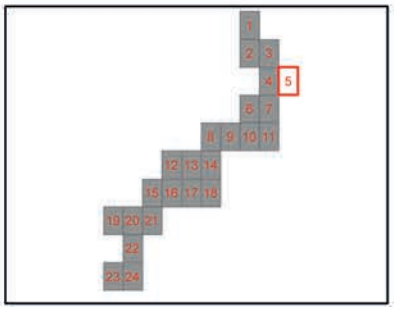

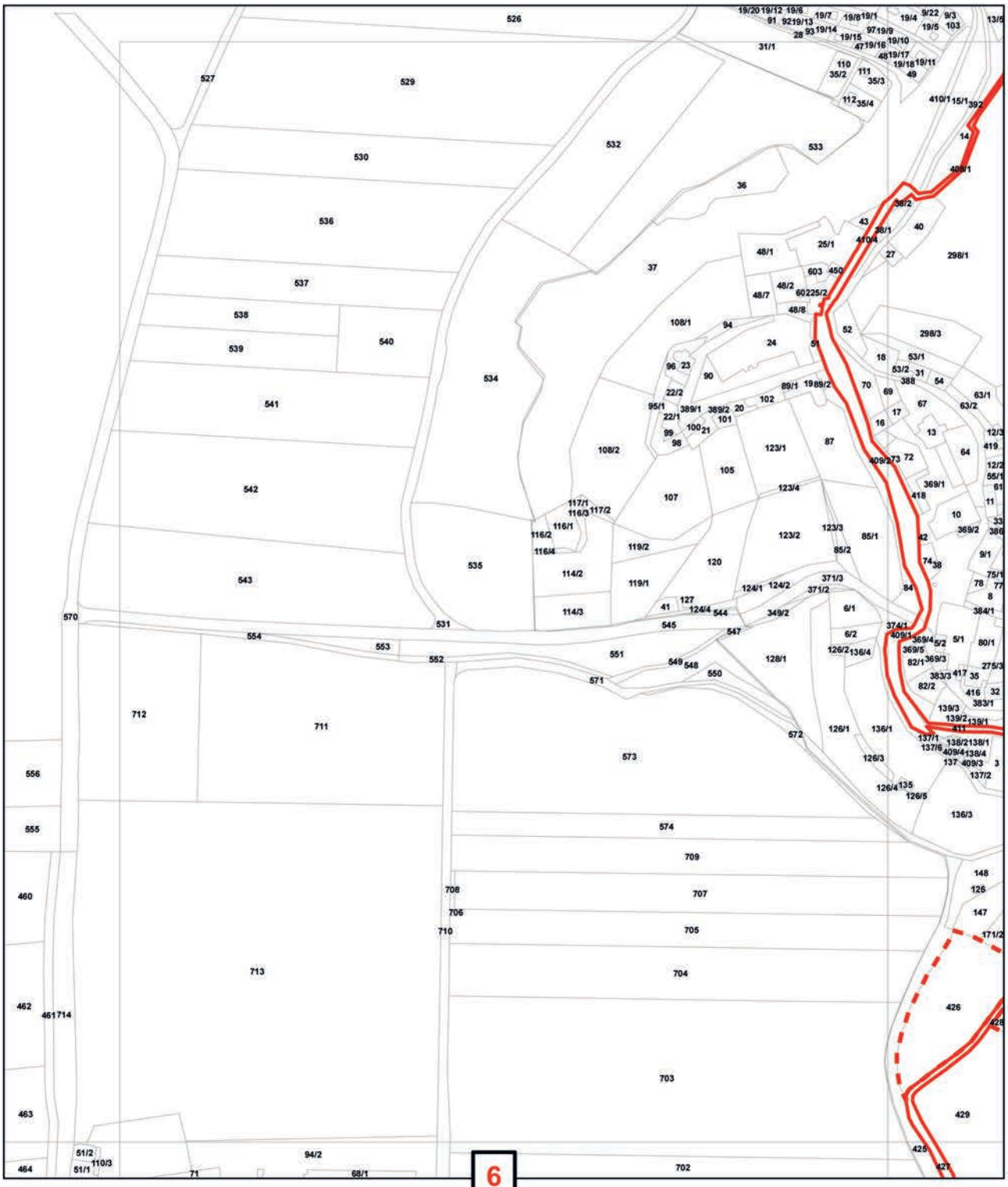

PP Zákolanský potok - vymezení nad mapou KN

Legenda

- hranice přírodní památky
- hranice ochranného pásma

0 25 50 100 m

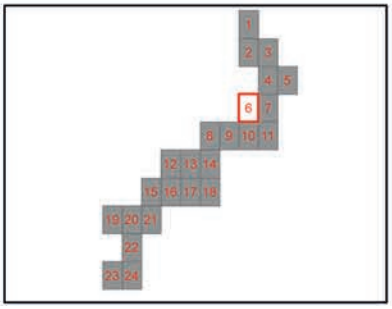

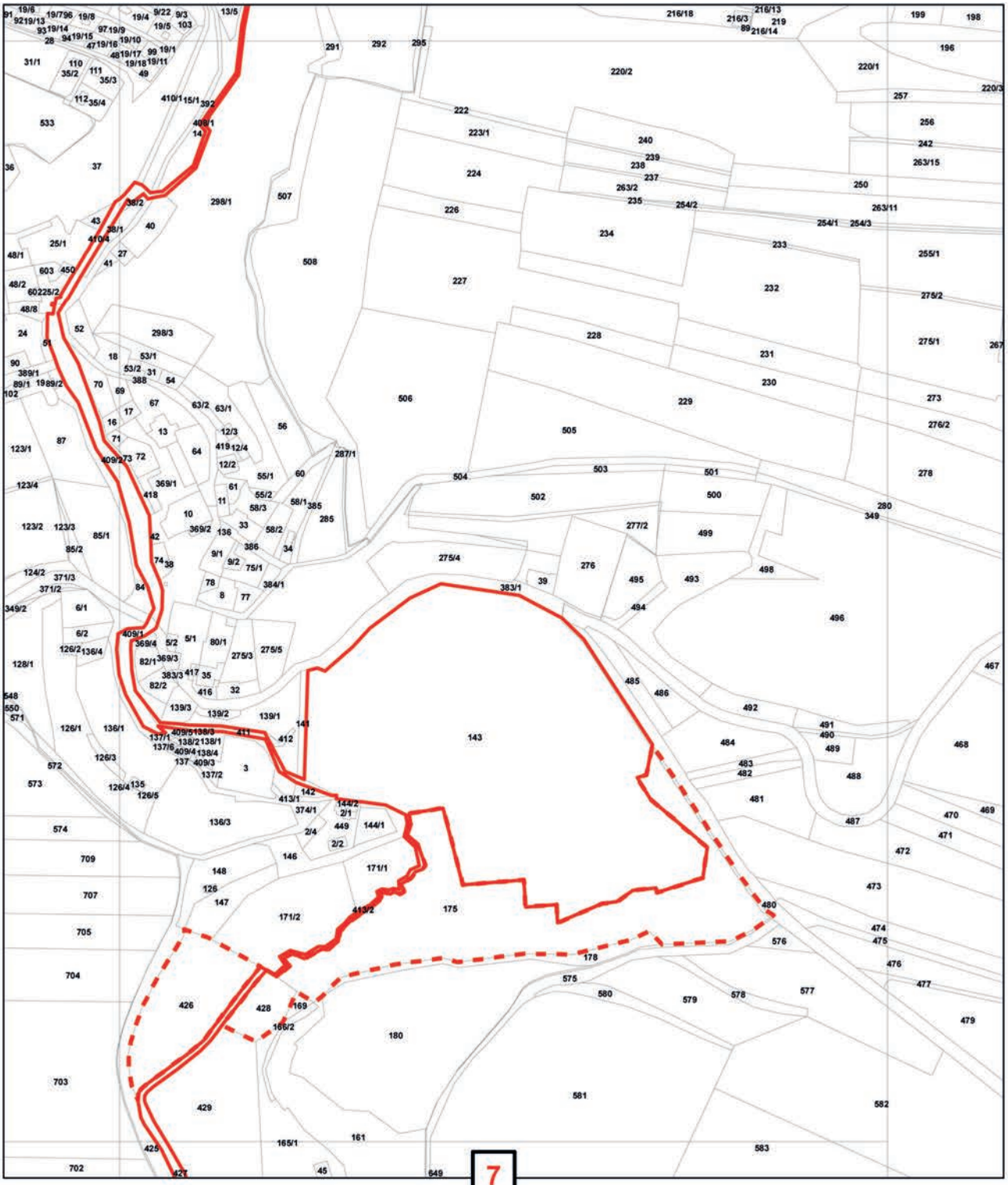

PP Zákolanský potok - vymezení nad mapou KN

Legenda

hranice přírodní památky

hranice ochranného pásma

0 25 50 100 m

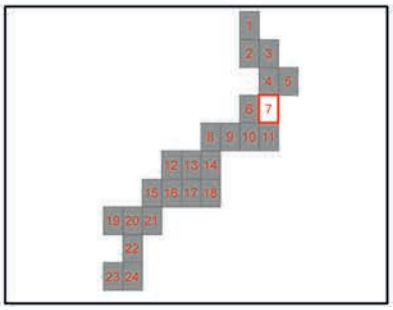

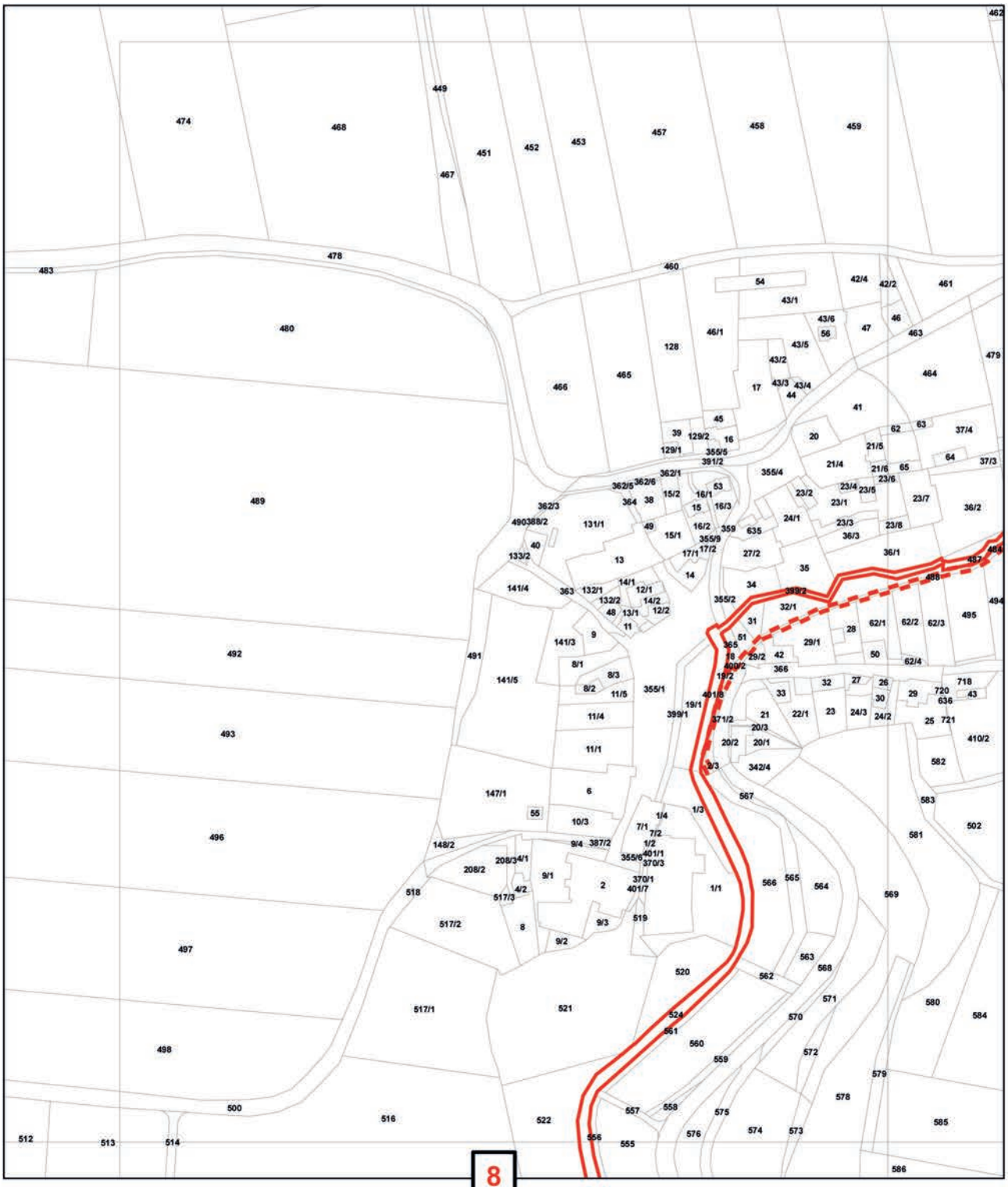

PP Zákolanský potok - vymezení nad mapou KN

Legenda

hranice přírodní památky

hranice ochranného pásma

0 25 50 100 m

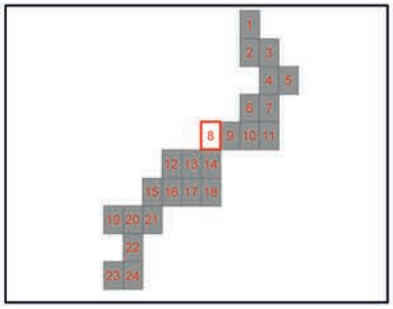

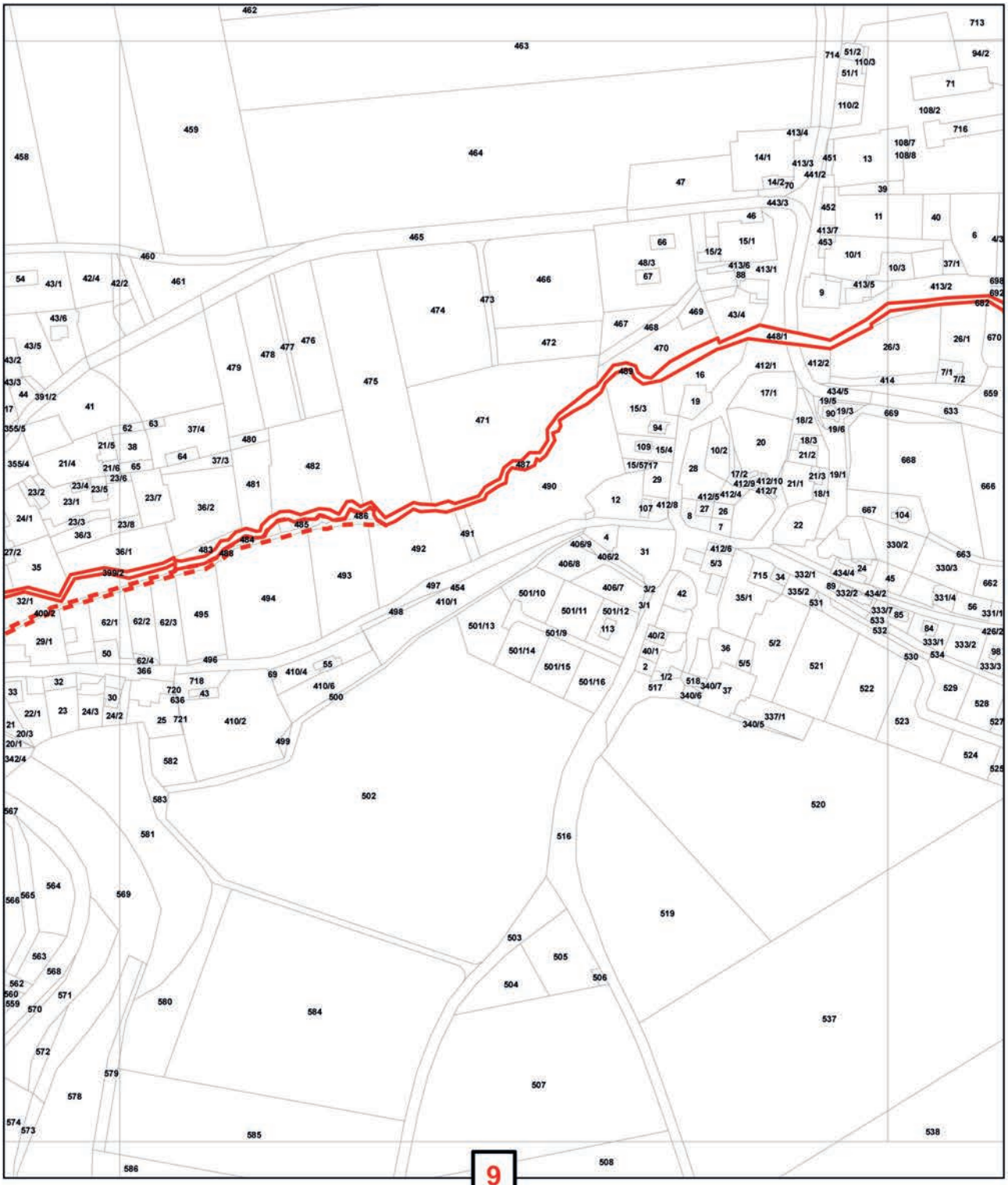

9

PP Zákolanský potok - vymezení nad mapou KN

Legenda

hranice přírodní památky

hranice ochranného pásma

0 25 50 100 m

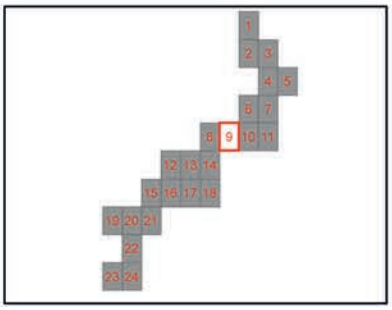

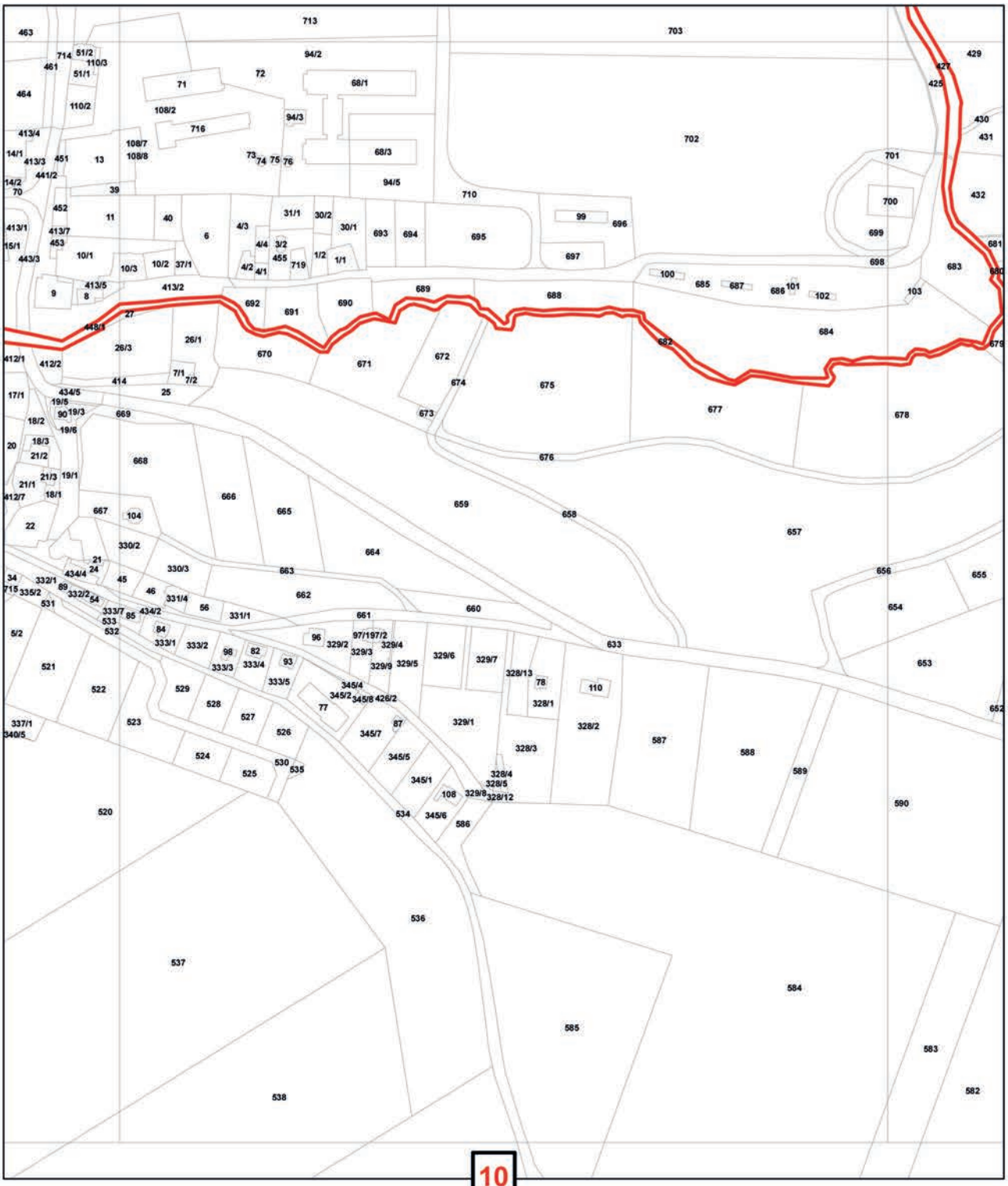

PP Zákolanský potok - vymezení nad mapou KN

Legenda

hranice přírodní památky

hranice ochranného pásma

0 25 50 100 m

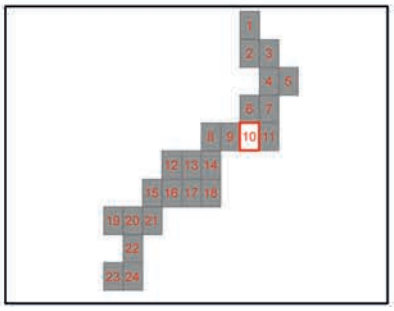

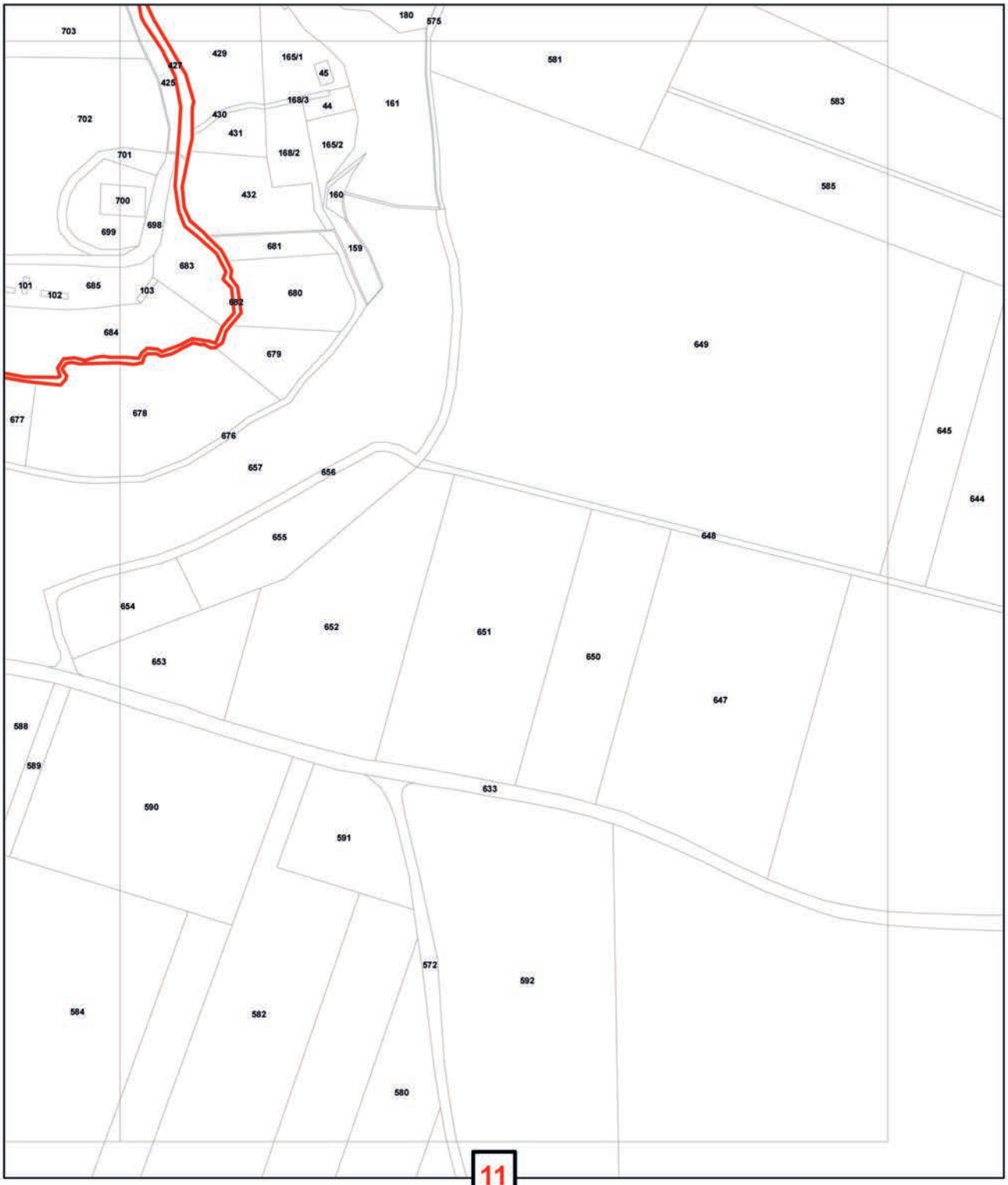

PP Zákolanský potok - vymezení nad mapou KN

Legenda

hranice přírodní památky

hranice ochranného pásma

0 25 50 100 m

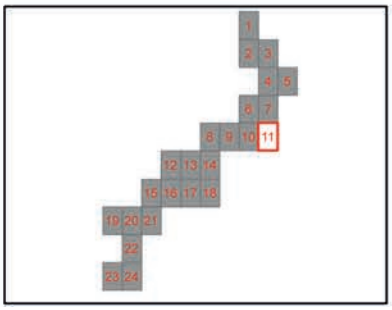



PP Zákolanský potok - vymezení nad mapou KN

Legenda

hranice přírodní památky

hranice ochranného pásma

0 25 50 100 m

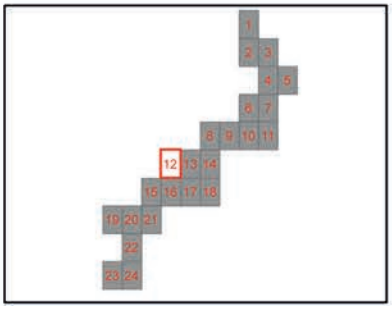

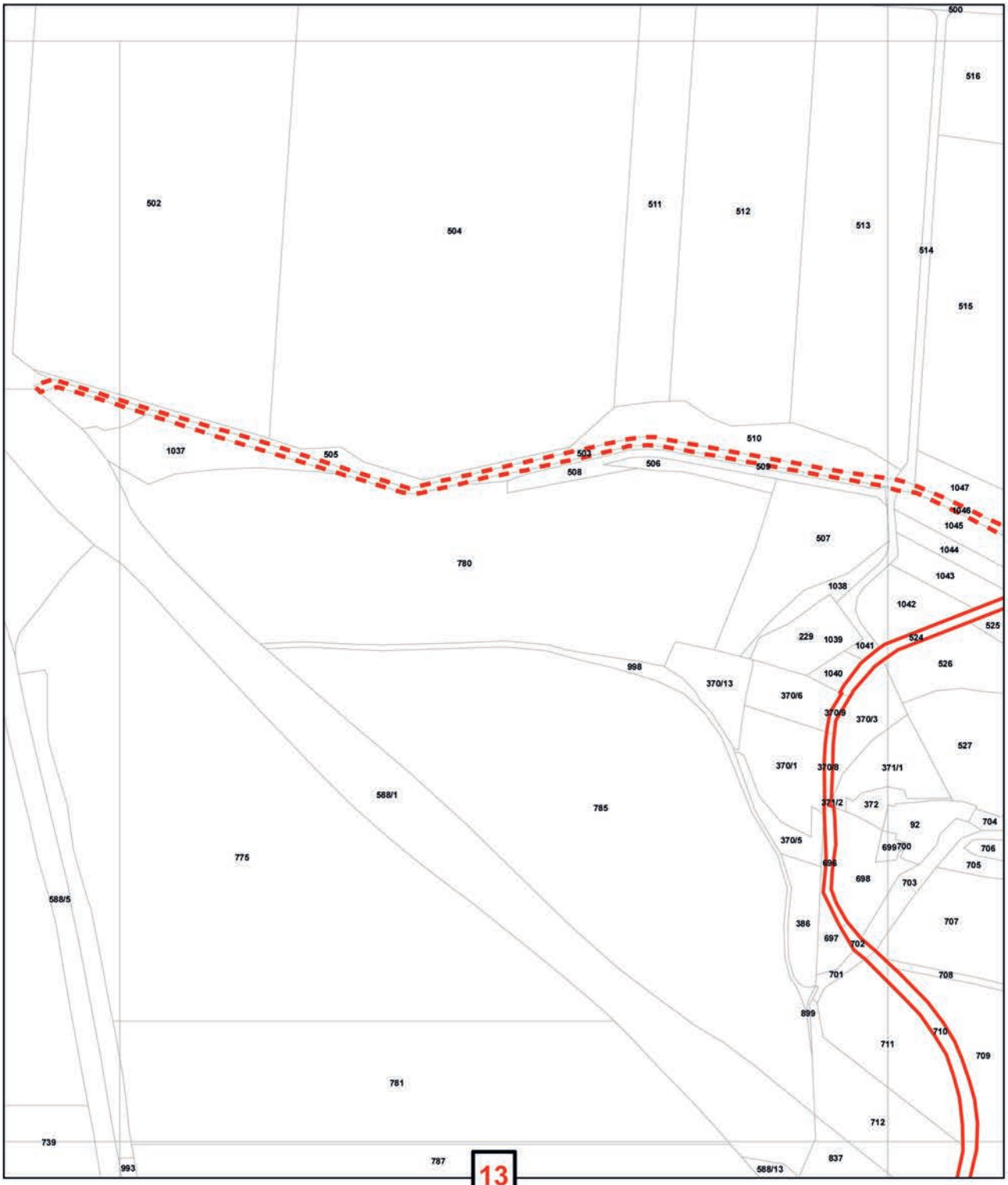

PP Zákolanský potok - vymezení nad mapou KN

Legenda

- hranice přírodní památky
- hranice ochranného pásma

0 25 50 100 m

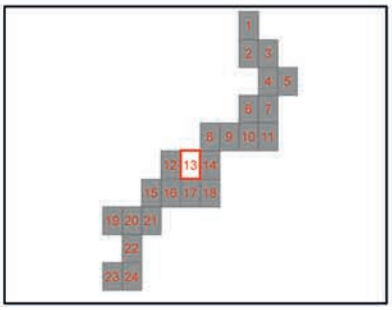

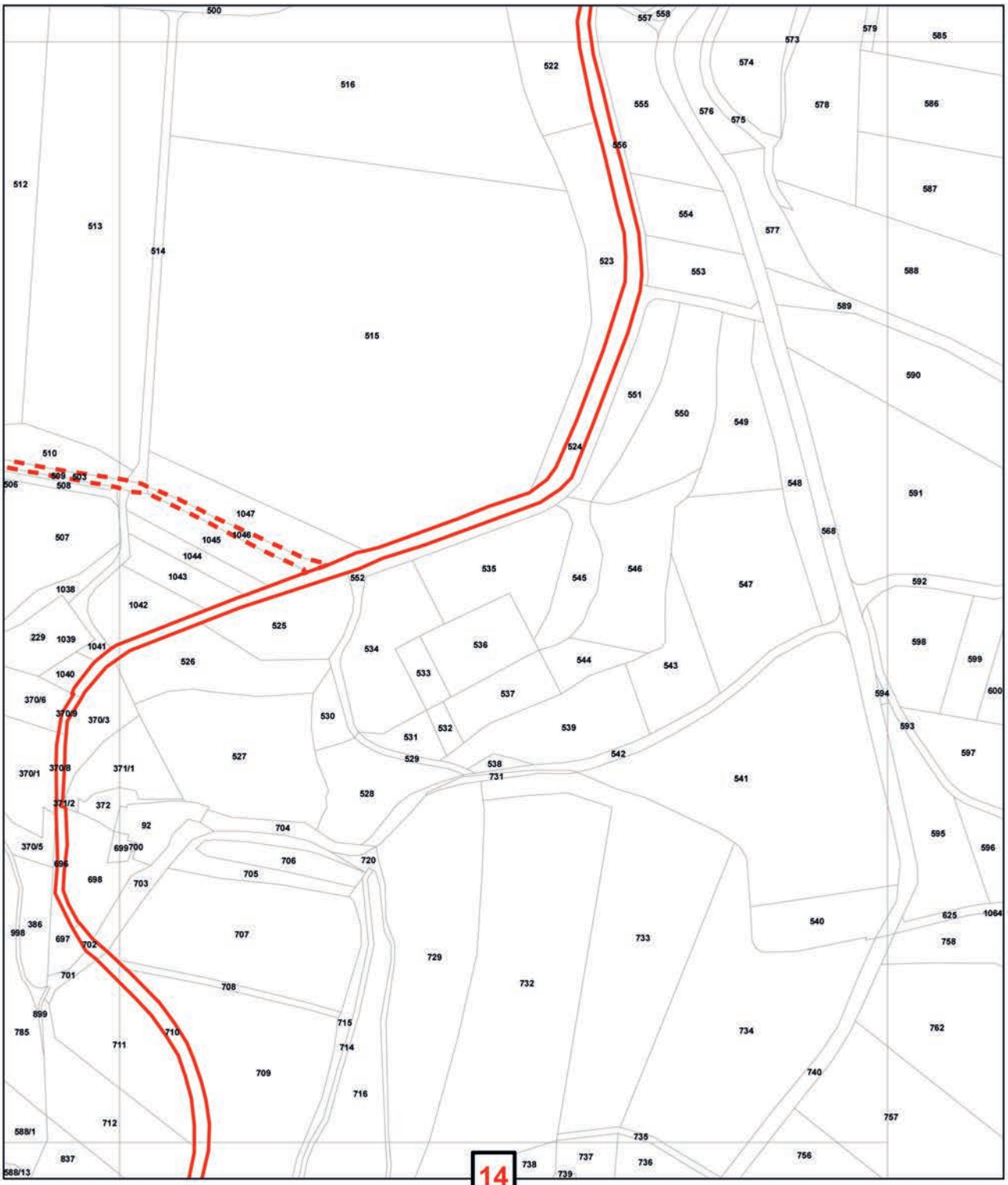

PP Zákolanský potok - vymezení nad mapou KN

Legenda

hranice přírodní památky

hranice ochranného pásma

0 25 50 100 m

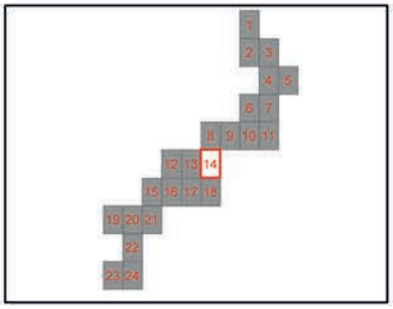

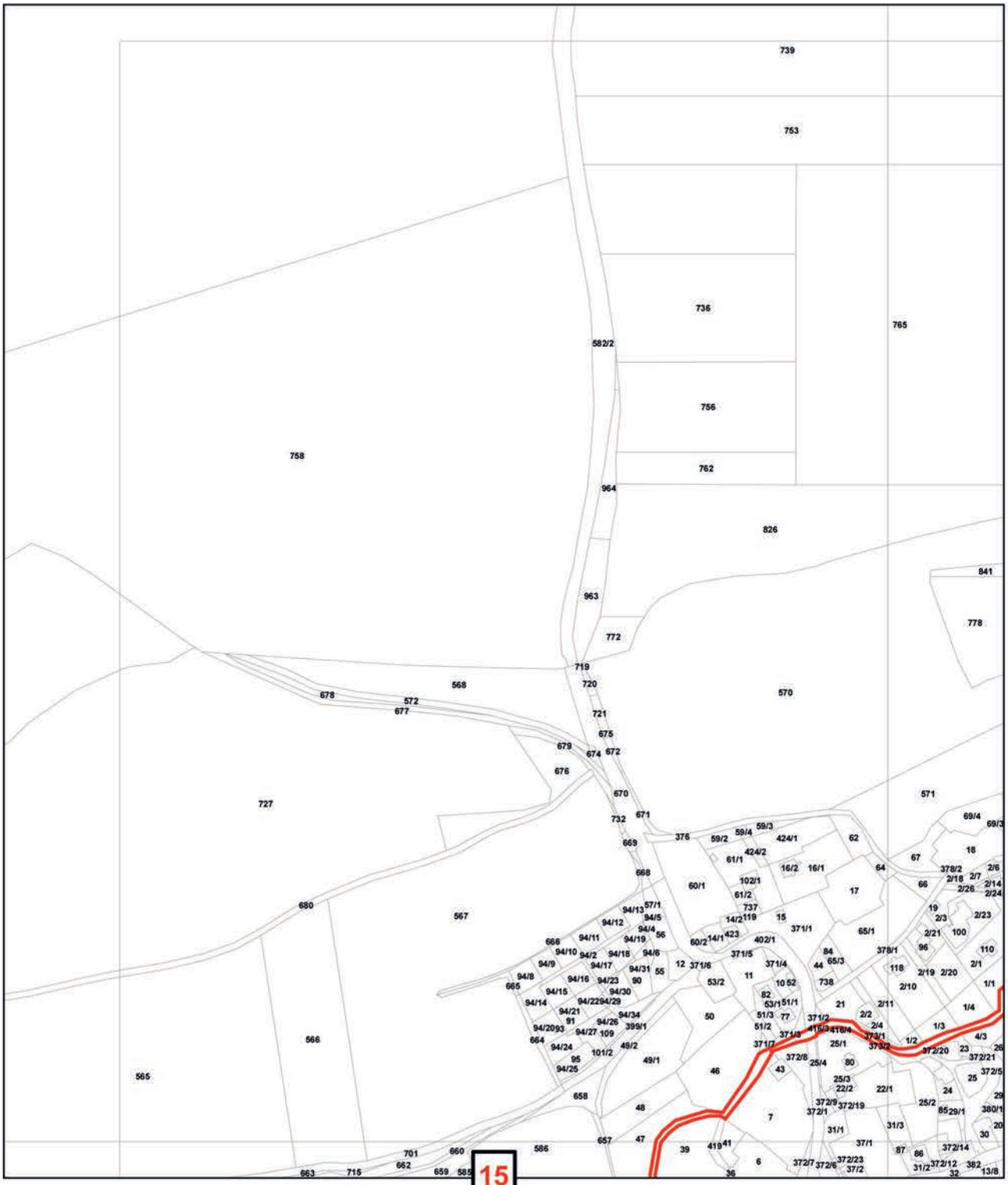

PP Zákolanský potok - vymezení nad mapou KN

Legenda

hranice přírodní památky

hranice ochranného pásma

0 25 50 100 m

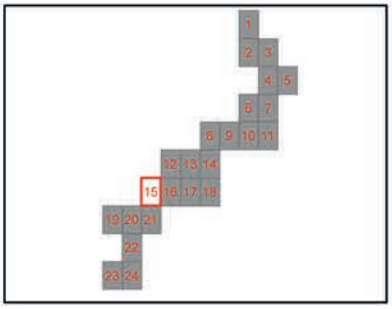

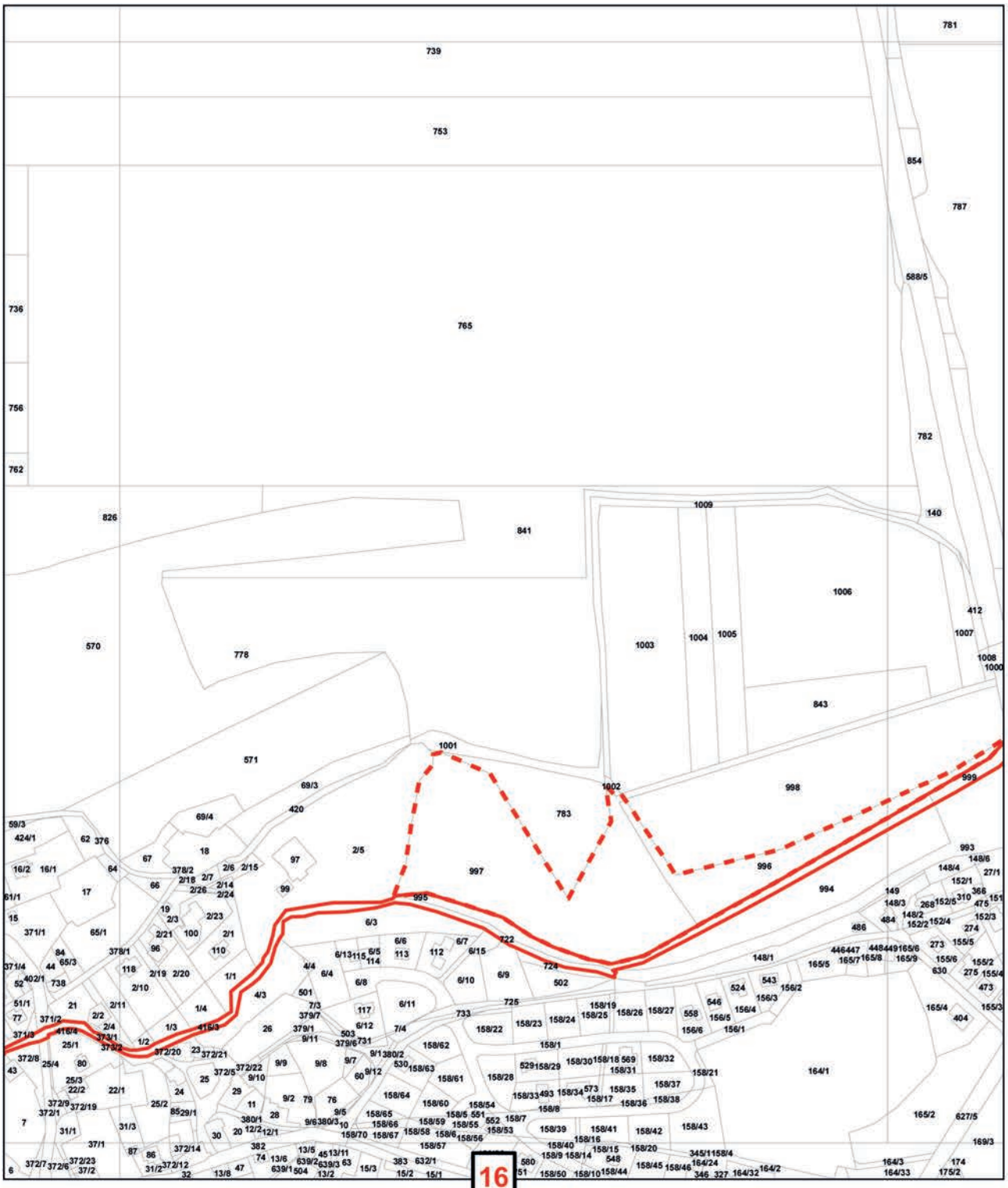

PP Zákolanský potok - vymezení nad mapou KN

Legenda

- hranice přírodní památky
- hranice ochranného pásma

0 25 50 100 m

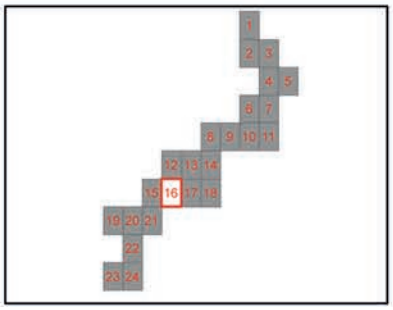

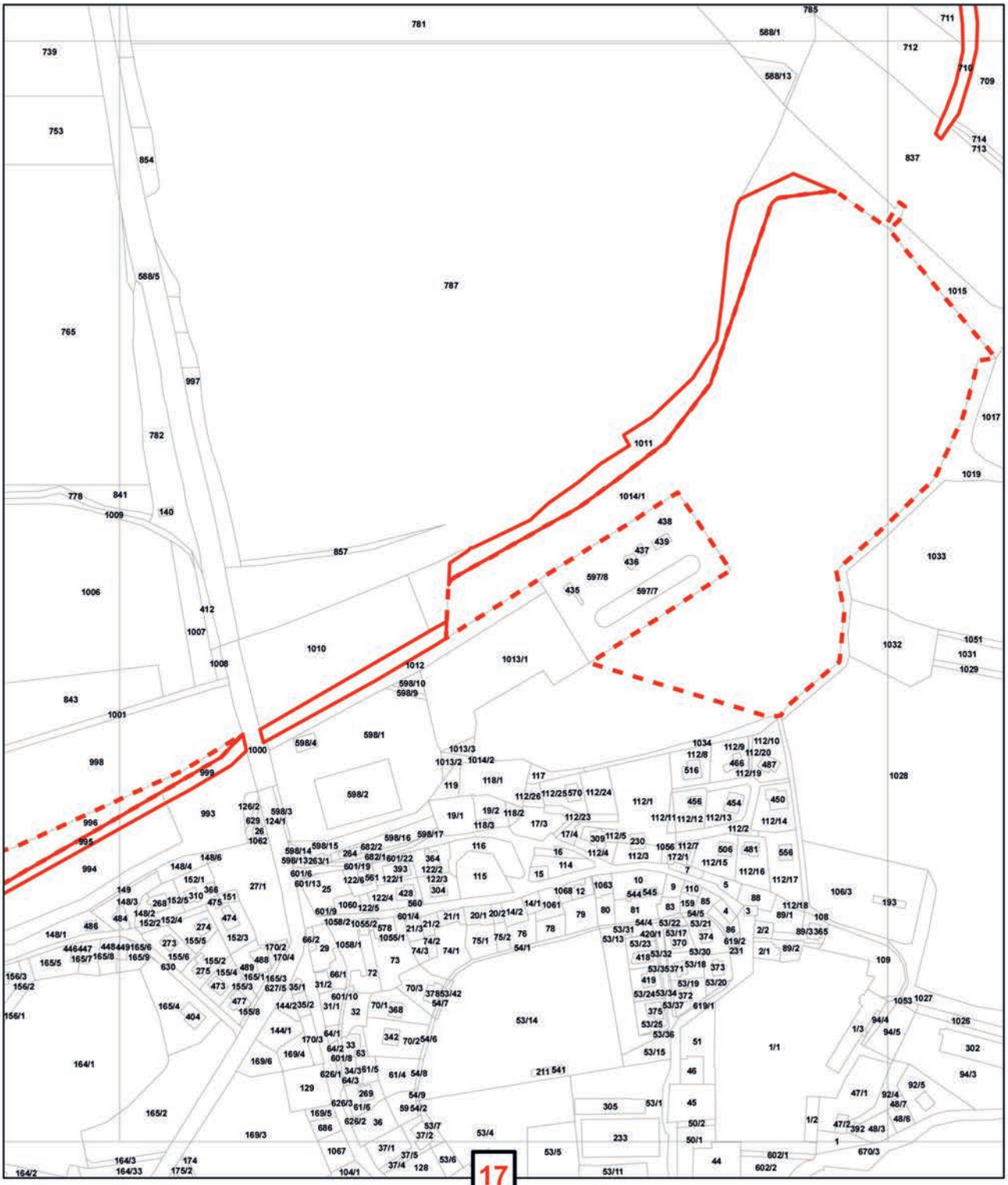

PP Zákolanský potok - vymezení nad mapou KN

Legenda

hranice přírodní památky

hranice ochranného pásma

0 25 50 100 m

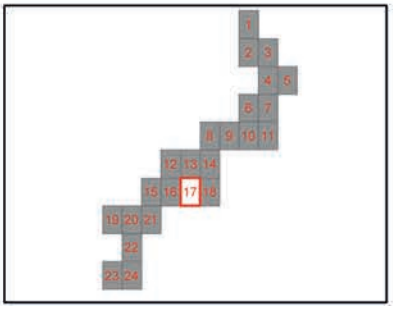

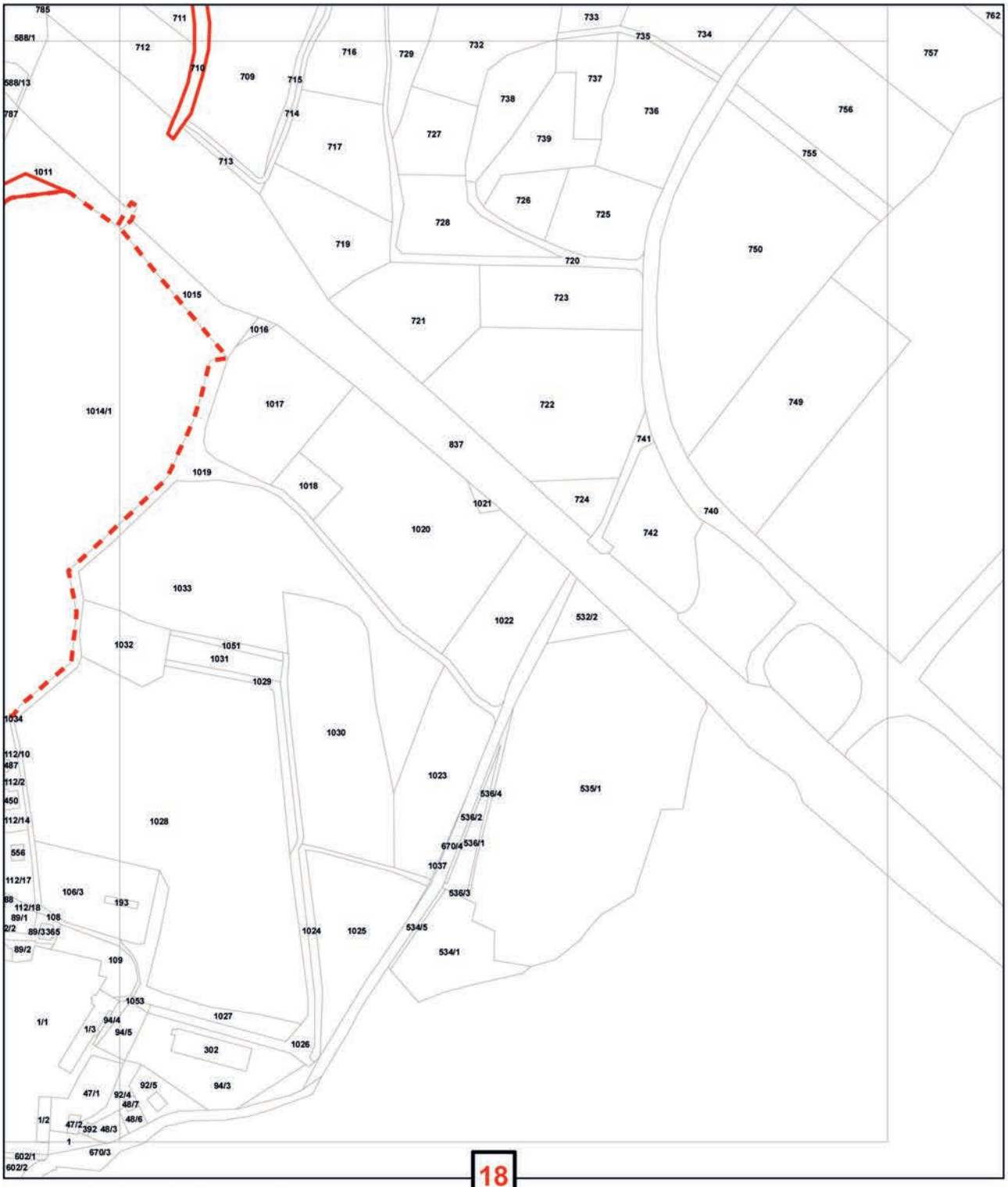

PP Zákolanský potok - vymezení nad mapou KN

Legenda

- hranice přírodní památky
- hranice ochranného pásma

0 25 50 100 m

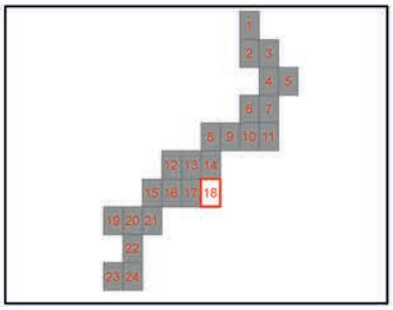

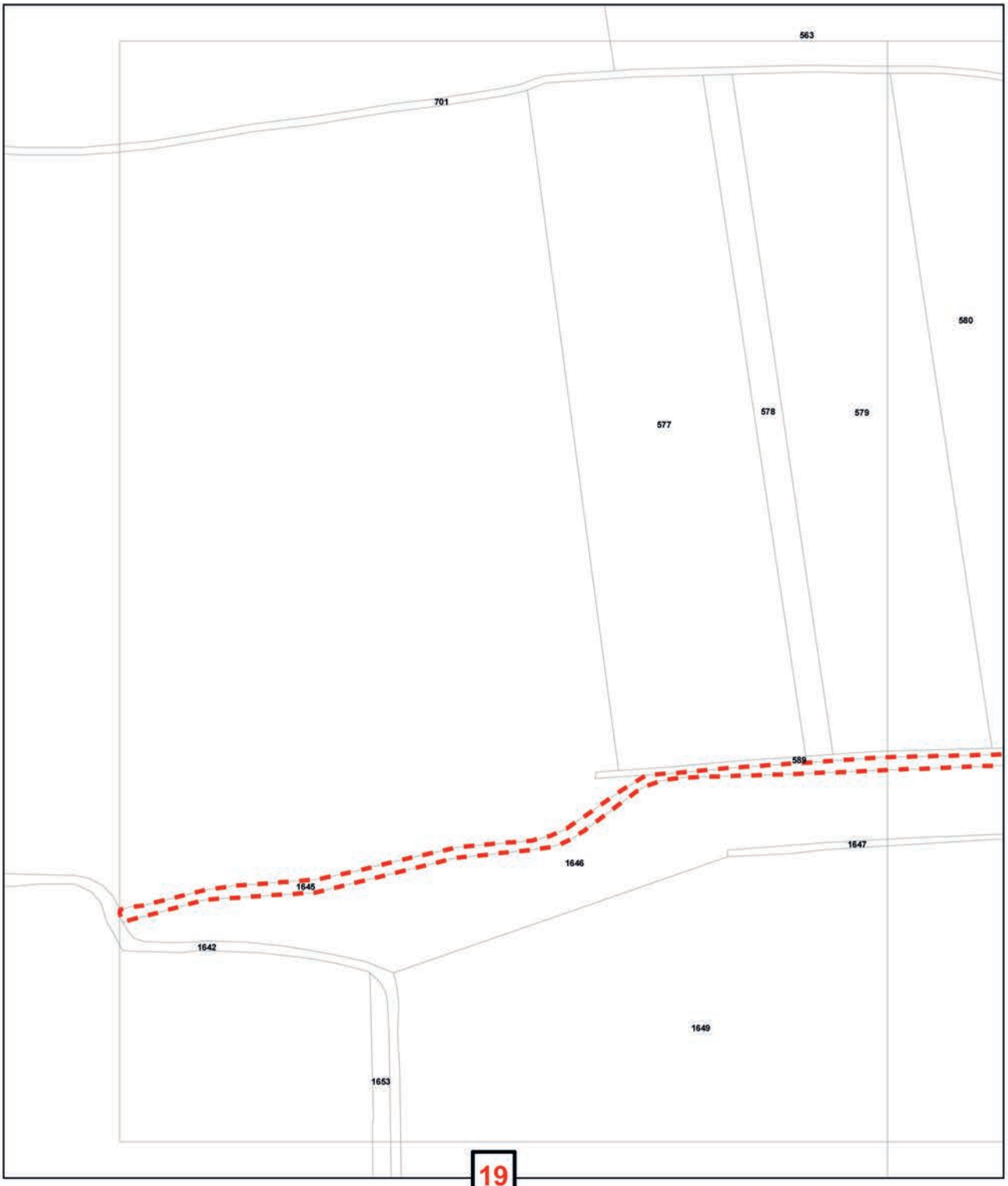

PP Zákolanský potok - vymezení nad mapou KN

Legenda

hranice přírodní památky

hranice ochranného pásma

0 25 50 100 m

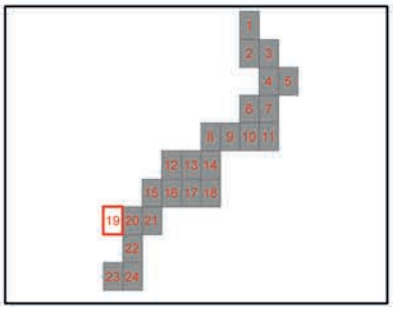

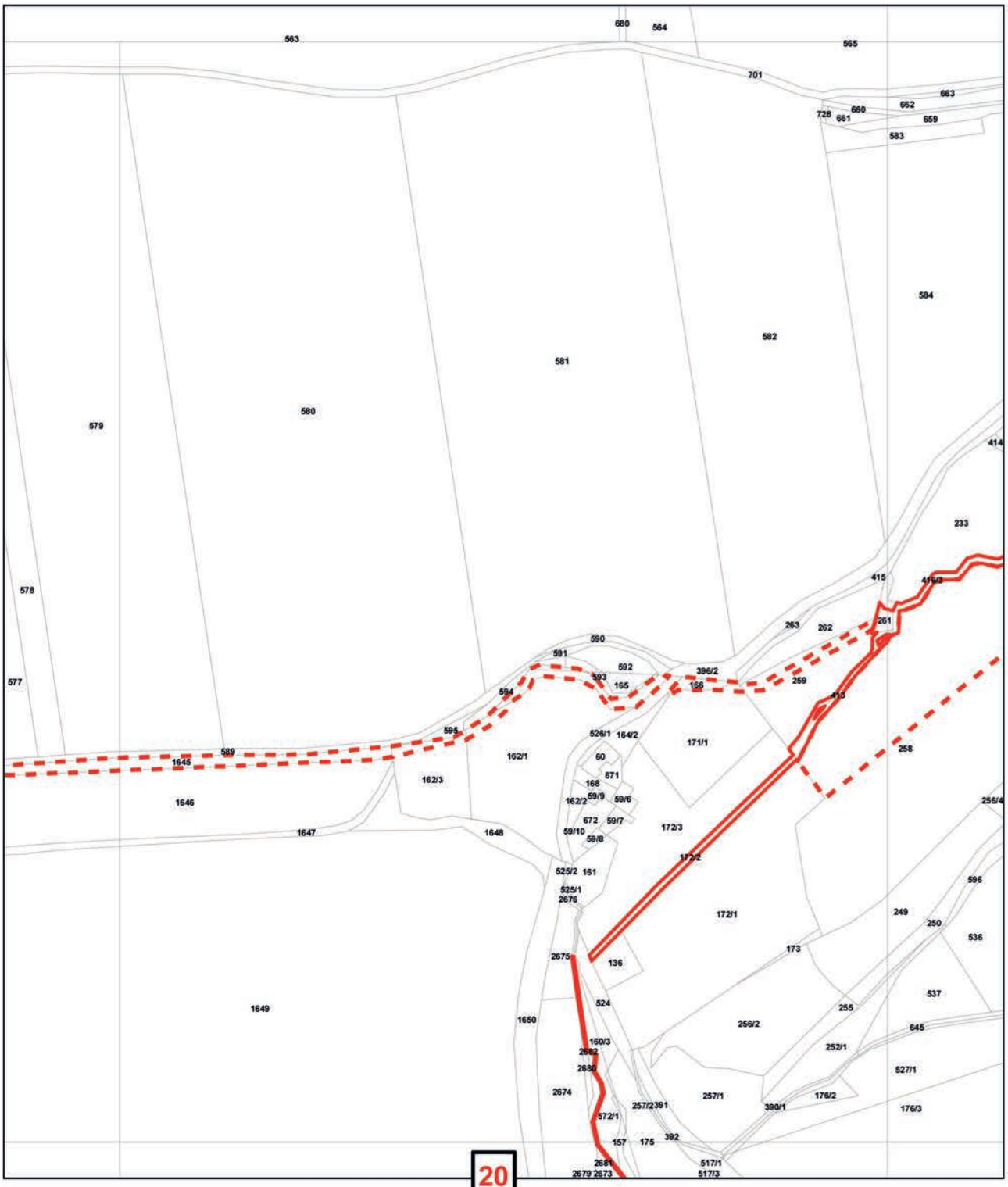

PP Zákolanský potok - vymezení nad mapou KN

Legenda

hranice přírodní památky

hranice ochranného pásma

0 25 50 100 m

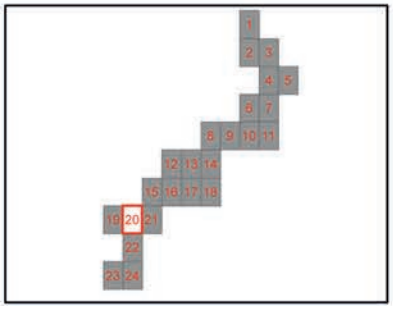

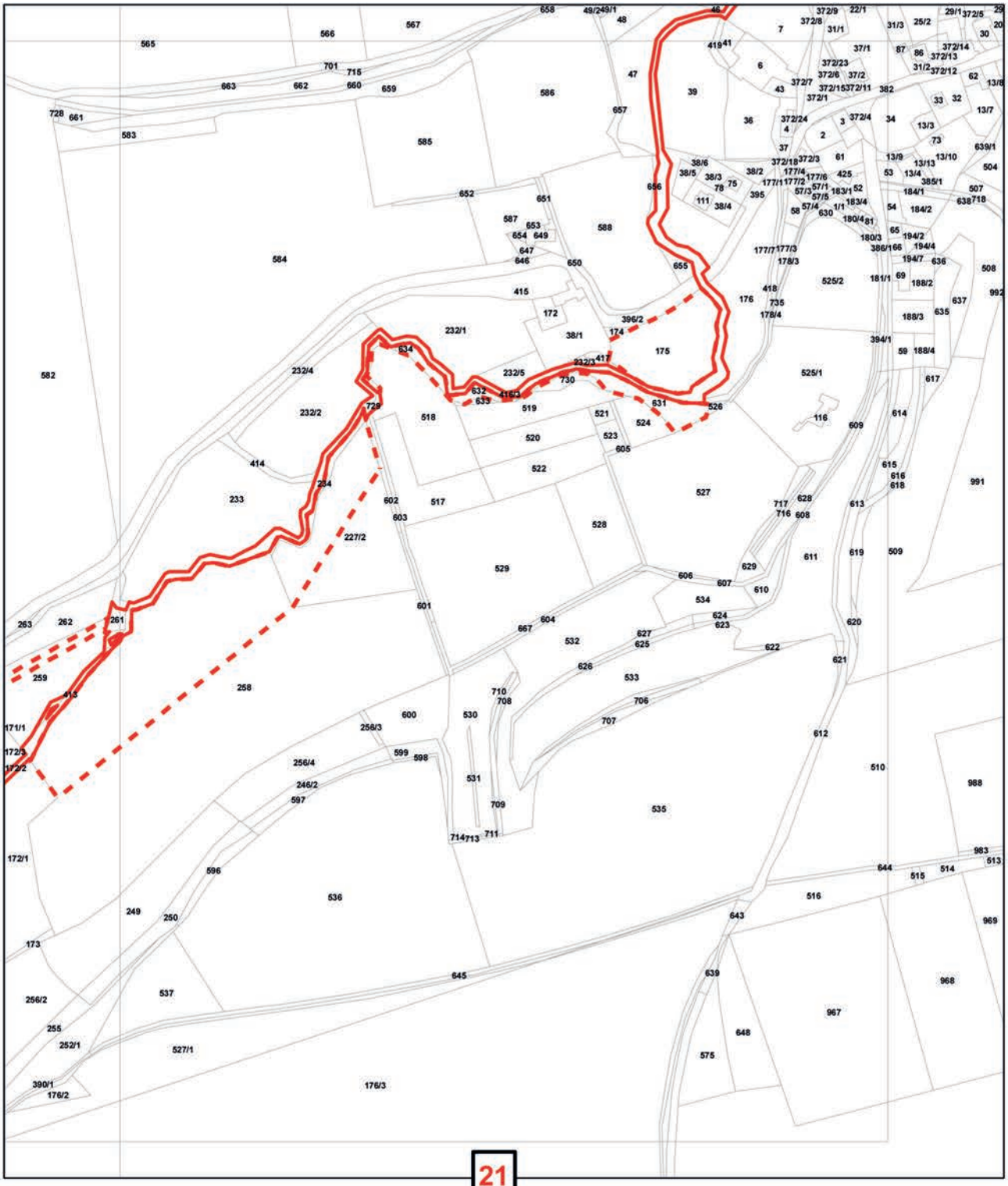

21

PP Zákolanský potok - vymezení nad mapou KN

Legenda

- hranice přírodní památky
- hranice ochranného pásma

0 25 50 100 m

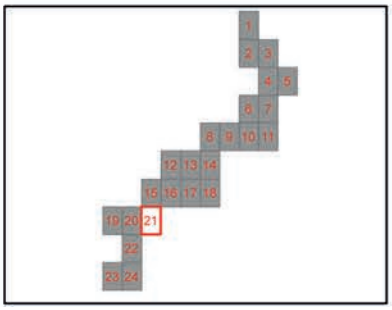

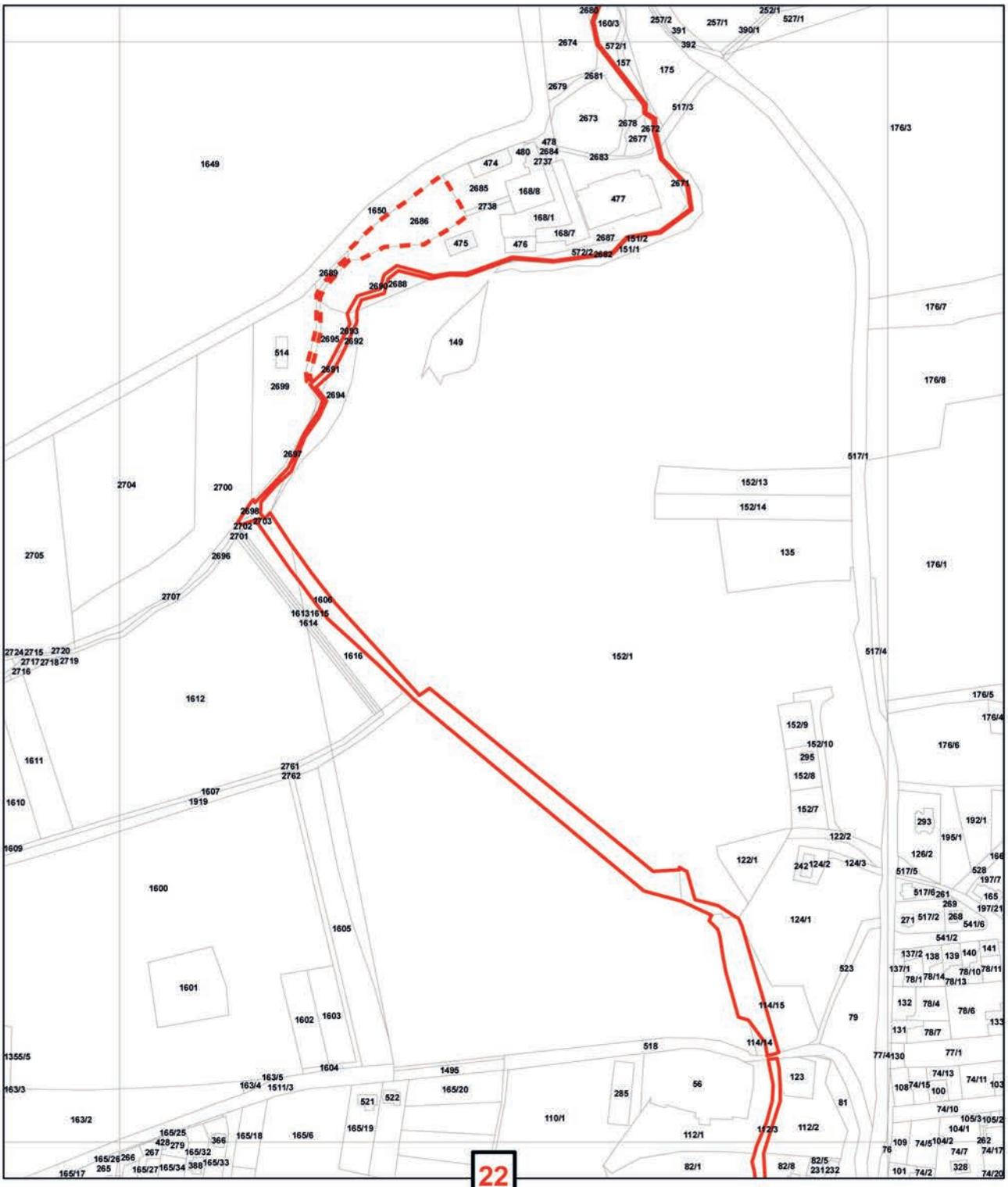

PP Zákolanský potok - vymezení nad mapou KN

Legenda

hranice přírodní památky

hranice ochranného pásma

0 25 50 100 m

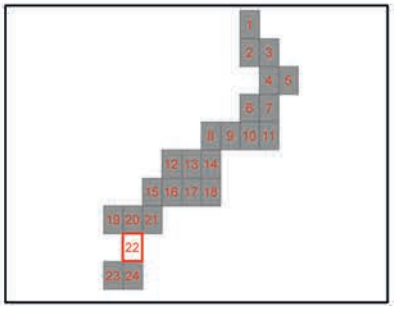

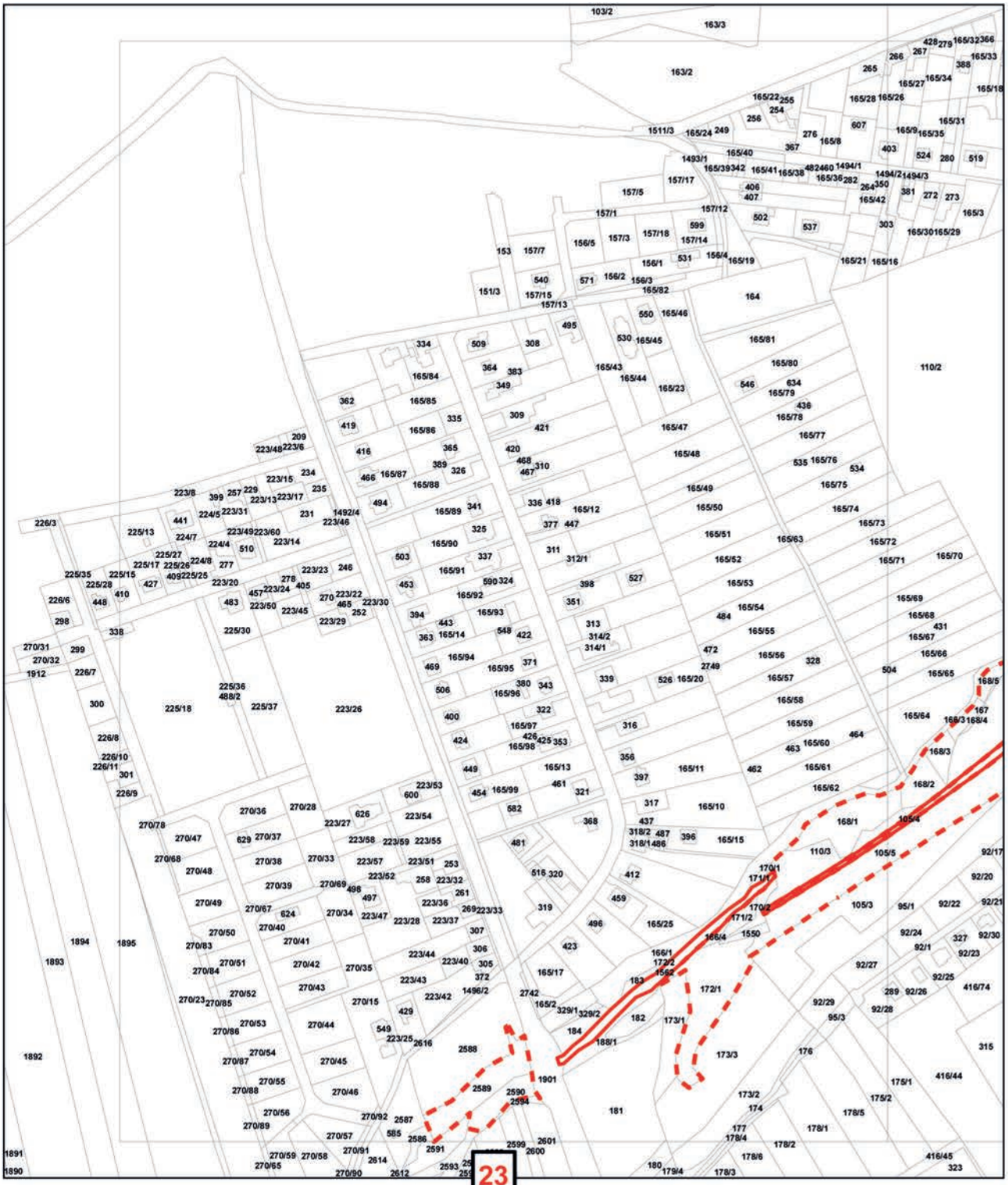

PP Zákolanský potok - vymezení nad mapou KN

Legenda

hranice přírodní památky

hranice ochranného pásma

0 25 50 100 m

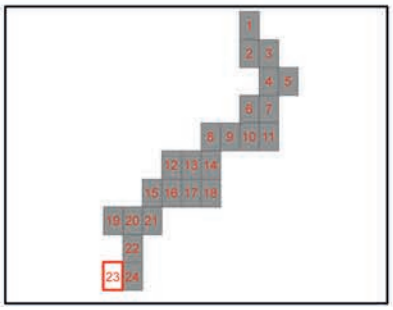

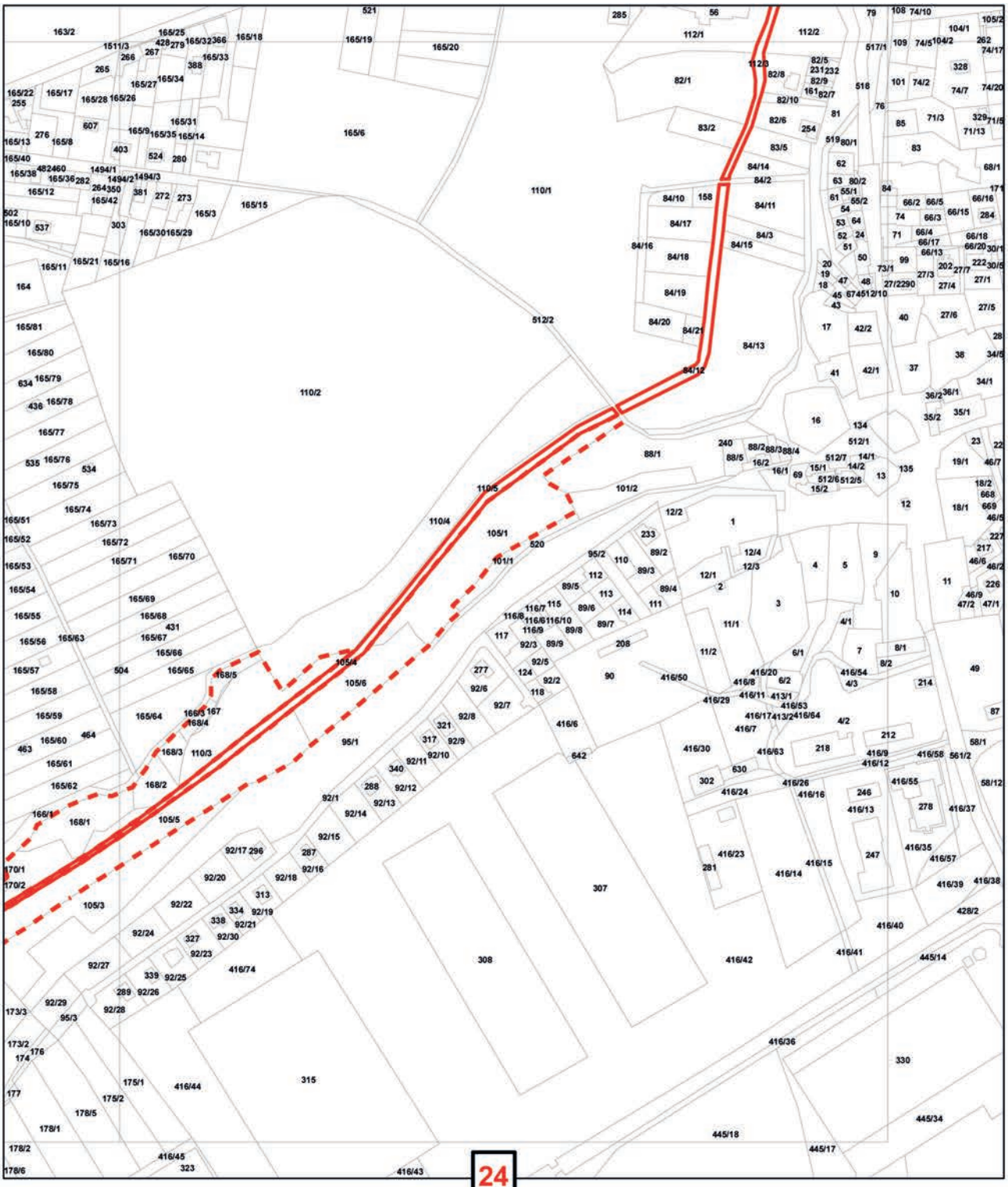

PP Zákolanský potok - vymezení nad mapou KN

Legenda

hranice přírodní památky

hranice ochranného pásma
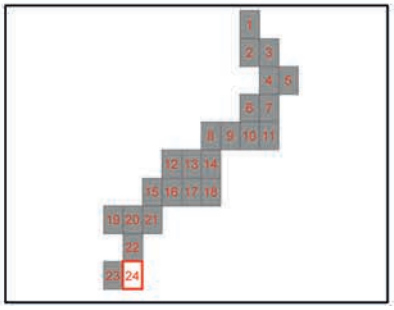
0 25 50 100 m