



Obec Předmíř

Obecně závazná vyhláška č. 1/2018, o místním poplatku za užívání veřejného prostranství

Zastupitelstvo obce Předmíř se na svém zasedání dne 6. 3. 2018 usnesením č. 05/02/2018 usneslo vydat na základě § 14 odst. 2 zákona č. 565/1990 Sb., o místních poplatcích, ve znění pozdějších předpisů a v souladu s § 10 písm. d) a § 84 odst. 2 písm. h) zákona č. 128/2000 Sb., o obcích (obecní zřízení), ve znění pozdějších předpisů, tuto obecně závaznou vyhlášku (dále jen „vyhláška“):

Čl. 1

Úvodní ustanovení

- (1) Obec Předmíř touto vyhláškou zavádí místní poplatek za užívání veřejného prostranství (dále jen „poplatek“).
- (2) Řízení o poplatcích vykonává obecní úřad (dále jen „správce poplatku“).¹

Čl. 2

Předmět poplatku a poplatník

- (1) Poplatek za užívání veřejného prostranství se vybírá za zvláštní užívání veřejného prostranství, kterým se rozumí provádění výkopových prací, umístění dočasných staveb a zařízení sloužících pro poskytování prodeje a služeb, pro umístění stavebních nebo reklamních zařízení, zařízení cirkusů, lunaparků a jiných obdobných atrakcí, umístění skládek, vyhrazení trvalého parkovacího místa a užívání tohoto prostranství pro kulturní, sportovní a reklamní akce nebo potřeby tvorby filmových a televizních děl.²
- (2) Poplatek za užívání veřejného prostranství platí fyzické i právnické osoby, které užívají veřejné prostranství způsobem uvedeným v odstavci 1.³

Čl. 3

Veřejná prostranství

Poplatek podle této vyhlášky se platí za užívání veřejných prostranství, která jsou uvedena jmenovitě v příloze č. 1 a graficky vyznačena na mapě v příloze č. 2. Tyto přílohy tvoří nedílnou součást této vyhlášky.

¹ § 14 odst. 3 zákona č. 565/1990 Sb., o místních poplatcích, ve znění pozdějších předpisů (dále jen „zákon o místních poplatcích“)

² § 4 odst. 1 zákona o místních poplatcích

³ § 4 odst. 2 zákona o místních poplatcích

Čl. 4

Vznik a zánik poplatkové povinnosti

Poplatek se platí od prvního dne, kdy začalo užívání veřejného prostranství, a trvá až do dne, kdy toto užívání fakticky skončilo.

Čl. 5

- (2) Poplatek se neplatí za umístění skládek po dobu 3 kalendářních dnů od prvního dne, kdy začalo užívání veřejného prostranství.

Čl. 9


Navýšení poplatku

- (1) Nebudou-li poplatky zaplacený poplatníkem včas nebo ve správné výši, vyměří mu obecní úřad poplatek platebním výměrem nebo hromadným předpisným seznamem.⁹
- (2) Včas nezaplacené nebo neodvedené poplatky nebo část těchto poplatků může obecní úřad zvýšit až na trojnásobek; toto zvýšení je příslušenstvím poplatku.¹⁰


Čl. 10

Účinnost

Tato vyhláška nabývá účinnosti dnem 1. 4. 2018



Jarmila Solarová, Václav Houdek
místostarosta



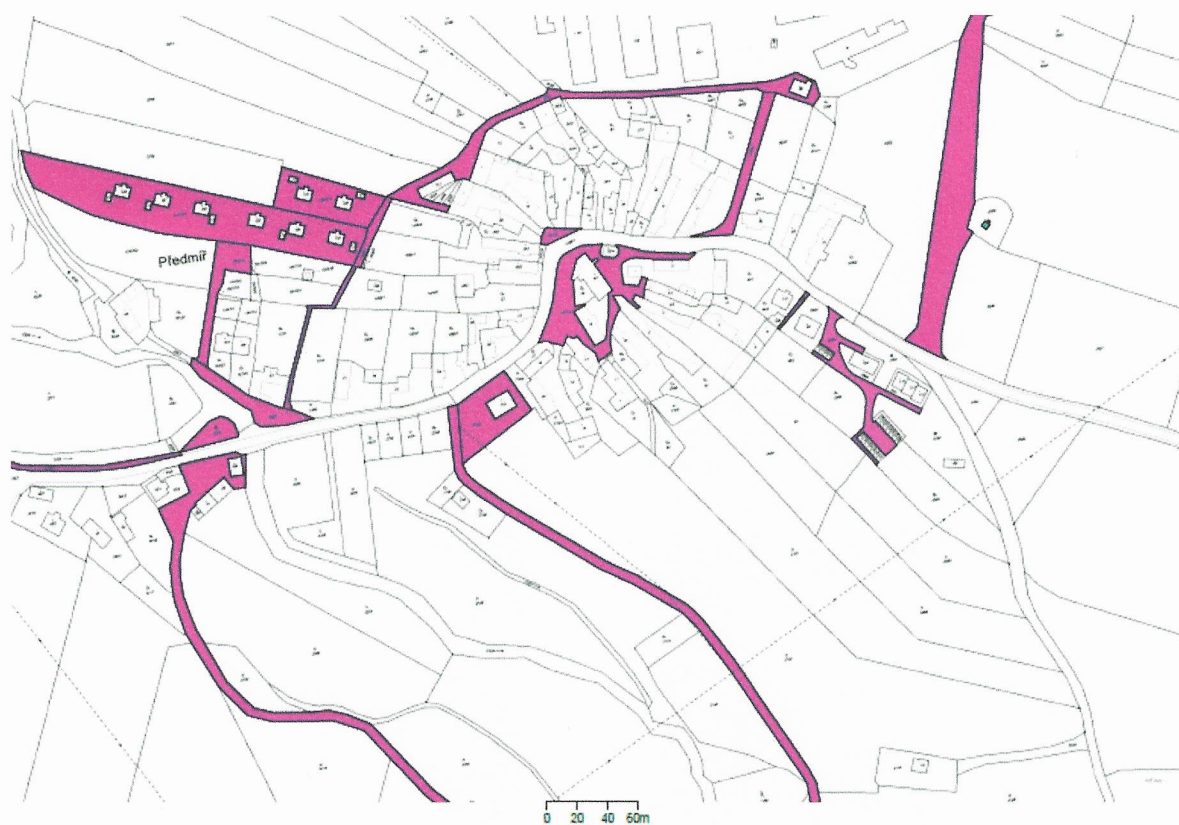
Ing. Pavel Karlík
starosta

Vyvěšeno na úřední desce dne: 13. 3. 2018

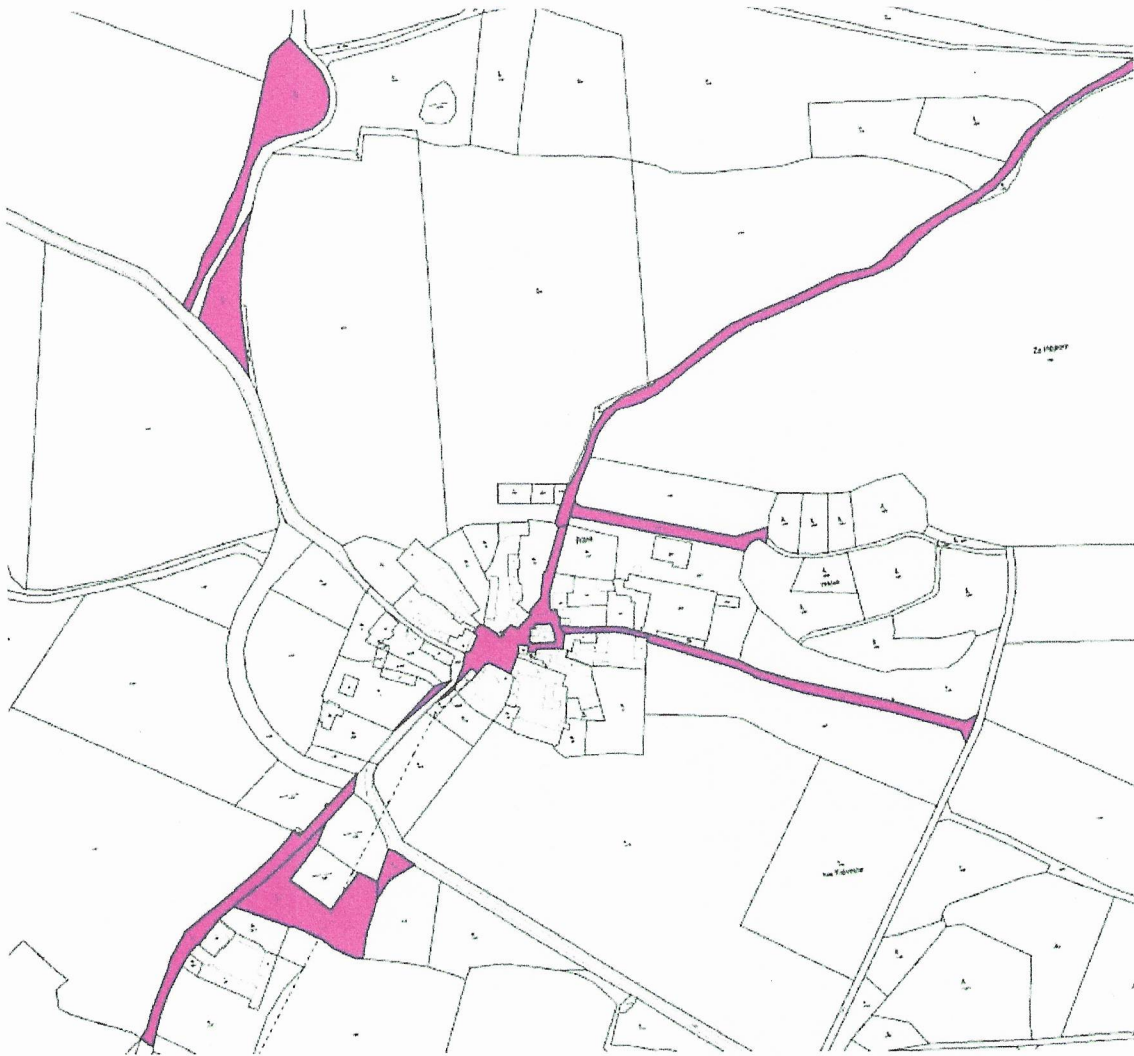
Sejmuto z úřední desky dne:

Příloha č. 2 - Obecně závazná vyhláška č. 1/2018, o místním poplatku za užívání veřejného prostoru

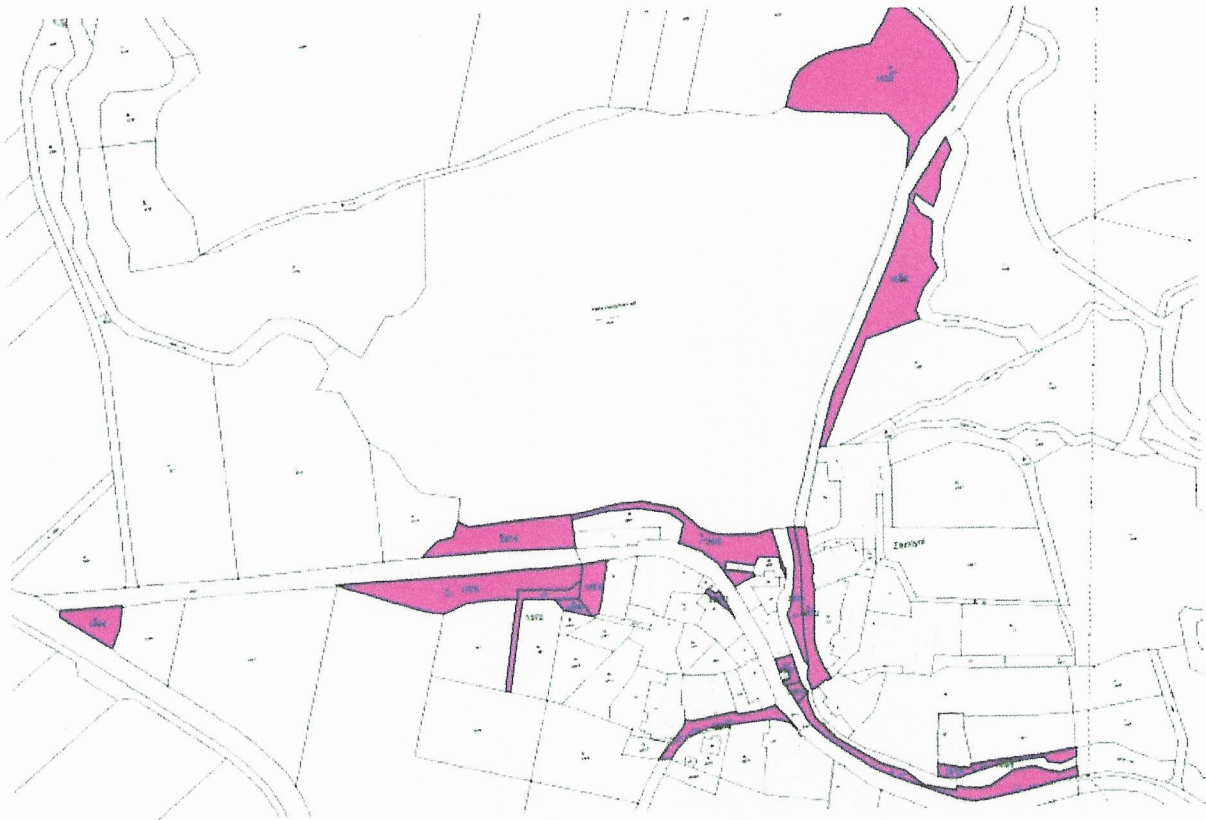
Mapa parc. čísel v k.ú. Předmíř



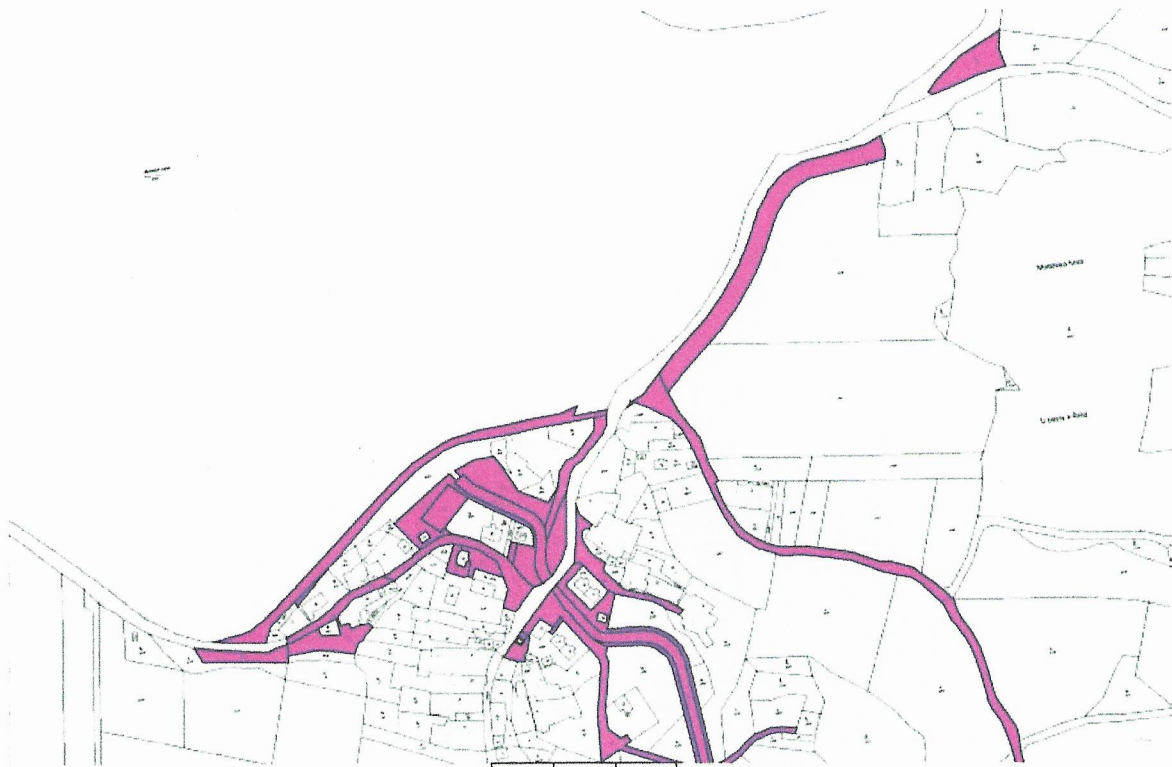
Mapa parc. čísel v k.ú. Řiště



Mapa parc. čísel v k.ú. Zámlyní



Mapa parc. čísel v k.ú. Metly



Příloha č. 2 - Obecně závazná vyhláška č. 1/2018, o místním poplatku za užívání veřejného prostoru

Mapa parc. čísel v k.ú. Předmíř



Příloha č. 1 - Obecně závazná vyhláška č. 1/2018, o místním poplatku za užívání veřejného prostranství

Seznam parc. čísel – k. ú. Předmíř

Číslo parc.	m ²	Druh pozemku	Využití	Poznámka
2236	1899	ostatní plocha	ostatní komunikace	
1431	2056	ostatní plocha	ostatní komunikace	
2086	58	ostatní plocha	ostatní komunikace	
2288	1082	ostatní plocha	ostatní komunikace	
1347	833	ostatní plocha	ostatní komunikace	
1388	504	ostatní plocha	ostatní komunikace	
2187	3726	ostatní plocha	ostatní komunikace	
1431	149	ostatní plocha	ostatní komunikace	
2174	724	ostatní plocha	silnice	
2224	400	ostatní plocha	nepločná půda	
2010	16534	ostatní plocha	ostatní komunikace	
2181	4881	ostatní plocha	ostatní komunikace	
1390	730	ostatní plocha	ostatní komunikace	
210	1342	ostatní plocha	jiná plocha	
2226	791	ostatní plocha	ostatní komunikace	
1347	5858	ostatní plocha	ostatní komunikace	pouze komunikace + chodník
1347	1479	ostatní plocha	ostatní komunikace	pouze komunikace + chodník

Seznam parc. čísel – k. ú. Řiště

Číslo parc.	Č/P	m ²	Druh pozemku	Využití	Poznámka
600	600/2	157	ostatní plocha	ostatní komunikace	
600	600/3	20	ostatní plocha	ostatní komunikace	
606	606/1	262	ostatní plocha	ostatní komunikace	
1007	1007	4665	ostatní plocha	nepločná půda	
1072	1072	2236	ostatní plocha	nepločná půda	
1081	1081	7668	ostatní plocha	ostatní komunikace	
1088	1088	1461	ostatní plocha	ostatní komunikace	
1101	1101	2011	ostatní plocha	ostatní komunikace	
1128	1128	450	ostatní plocha	nepločná půda	
1130	1130	2542	ostatní plocha	ostatní komunikace	
607	607/1	2400	ostatní plocha	ostatní komunikace	
1126	1126	4293	trvalý travní porost		

Seznam parc. čísel – k. ú. Metly

Číslo parc.	Č/p	m ²	Druh pozemku	Využití	Po
80	80/1	985	ostatní plocha	neplodná půda	
1054	1054/1	635	ostatní plocha	ostatní komunikace	
2005	2005	80	ostatní plocha	neplodná půda	
2006	2006	2782	ostatní plocha	ostatní komunikace	
2125	2125	401	ostatní plocha	neplodná půda	
2172	2172	1193	ostatní plocha	neplodná půda	
2177	2177	4183	trvalý travní porost		
2182	2182/4	6689	ostatní plocha	ostatní komunikace	
2251	2251	1177	ostatní plocha	jiná plocha	
2253	2253	925	ostatní plocha	ostatní komunikace	
2256	2256	634	ostatní plocha	jiná plocha	
2257	2257	766	vodní plocha	koryto vodního toku umělé	
2258	2258	1079	vodní plocha	koryto vodního toku přirozené nebo upravené	
2259	2259	1366	ostatní plocha	jiná plocha	
2262	2262	1660	ostatní plocha	jiná plocha	
2264	2264	678	ostatní plocha	sportoviště a rekreační plocha	
2271	2271	77	ostatní plocha	ostatní komunikace	
2272	2272	1292	ostatní plocha	jiná plocha	
2276	2276	240	ostatní plocha	jiná plocha	
2278	2278	397	ostatní plocha	manipulační plocha	
2282	2282	50	ostatní plocha	jiná plocha	
2283	2283	2485	ostatní plocha	ostatní komunikace	
2284	2284	46	ostatní plocha	jiná plocha	
2286	2286	1699	vodní plocha	koryto vodního toku přirozené nebo upravené	
2287	2287	464	ostatní plocha	jiná plocha	
2316	2316	696	ostatní plocha	neplodná půda	

Seznam parc. čísel – k. ú. Zámlyní

Číslo parc.	Č/P	m ²	Druh pozemku	Využití	Poznámka
26	26/2	1457	ostatní plocha	neplodná půda	
180	180/1	406	ostatní plocha	neplodná půda	
181	181/1	1226	ostatní plocha	neplodná půda	
249	249	87	ostatní plocha	jiná plocha	
353	353/2	579	ostatní plocha	ostatní komunikace	
367	367/1	484	ostatní plocha	ostatní komunikace	
367	367/2	800	ostatní plocha	ostatní komunikace	
367	367/3	98	ostatní plocha	ostatní komunikace	
368	368/1	163	ostatní plocha	ostatní komunikace	
368	368/2	67	ostatní plocha	ostatní komunikace	
1014	1014	1624	ostatní plocha	neplodná půda	
1032	1032	5333	ostatní plocha	neplodná půda	
1035	1035	3020	ostatní plocha	neplodná půda	
1072	1072	480	ostatní plocha	ostatní komunikace	
1073	1073	145	ostatní plocha	neplodná půda	
1074	1074	447	ostatní plocha	ostatní komunikace	
1075	1075	2307	ostatní plocha	neplodná půda	
1084	1084	649	ostatní plocha	neplodná půda	

Mapa parc. čísel v k.ú. Metly

