Cenová mapa stavebních pozemků na území statutárního města Olomouce pro rok 2023

Klad listů



1 Cenová mapa stavebních pozemků na území statutárního města Olomouce pro rok 2023

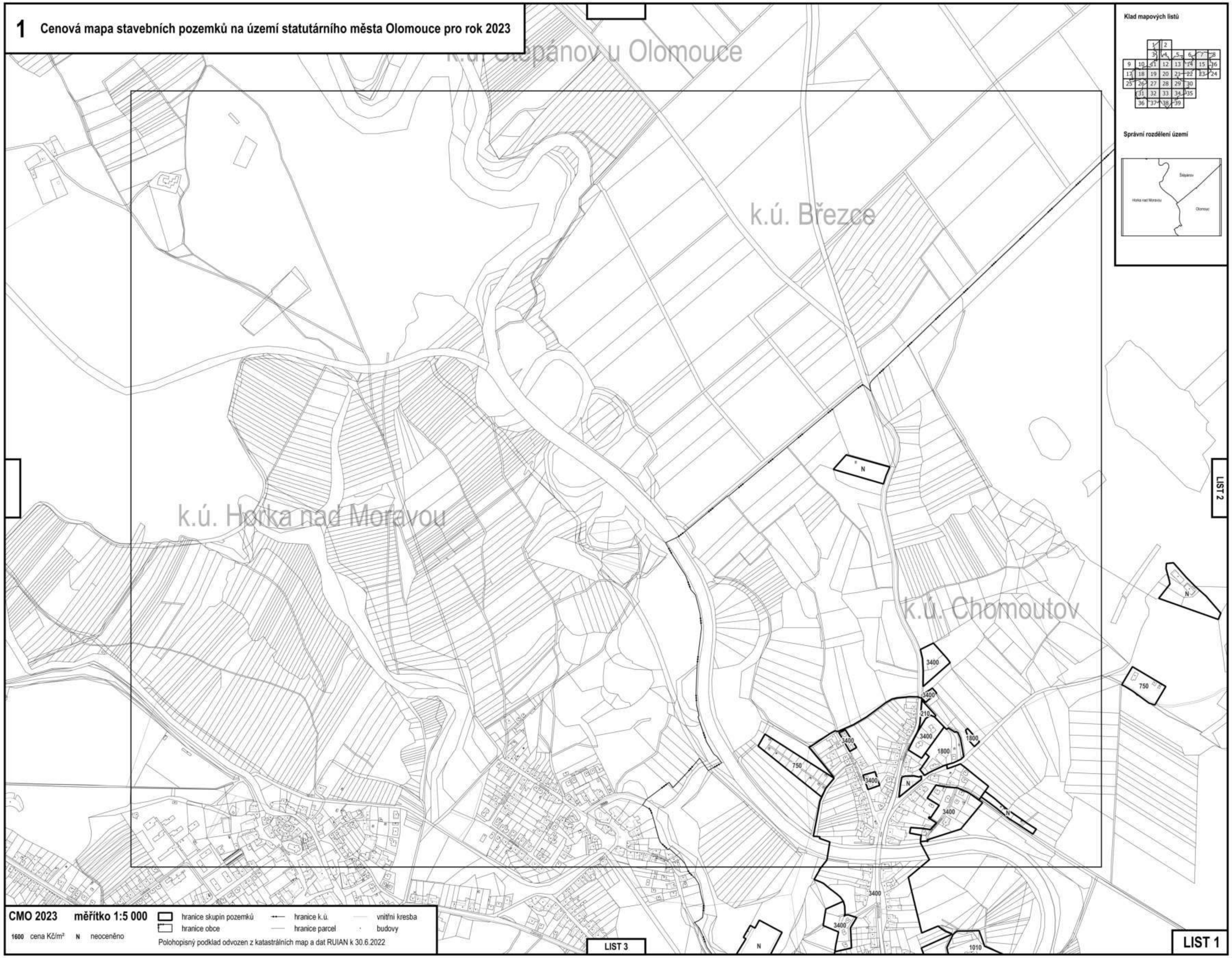

CMO 2023 **měřítko 1:5 000**

1600 cena Kč/m² **N** neoceněno

hranice skupin pozemků
hranice obce
hranice k.ú.
hranice parcel
vnitřní kresba
budovy

Polohopisný podklad odvozen z katastrálních map a dat RUIAN k 30.6.2022

2 Cenová mapa stavebních pozemků na území statutárního města Olomouce pro rok 2023

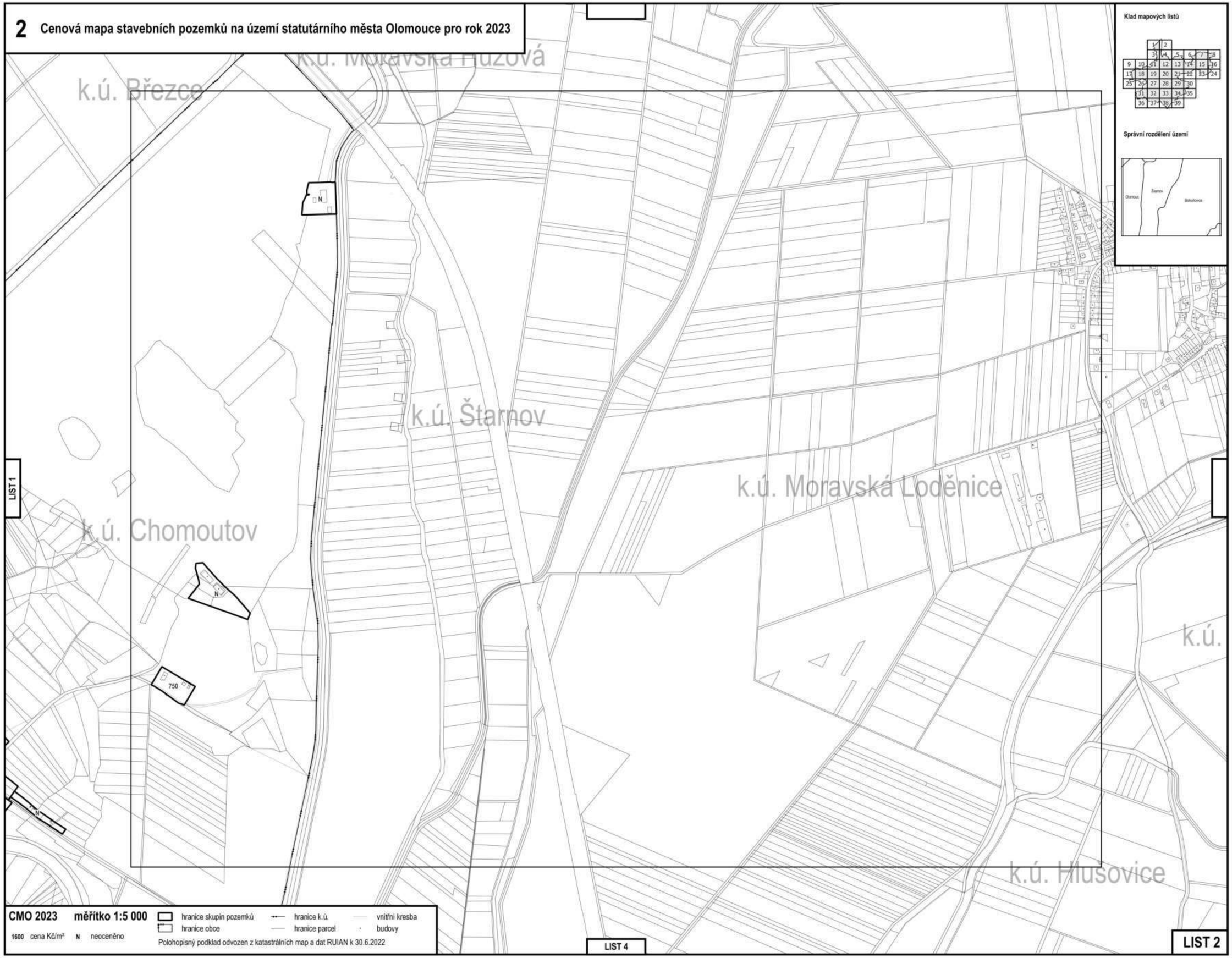

3 Cenová mapa stavebních pozemků na území statutárního města Olomouce pro rok 2023

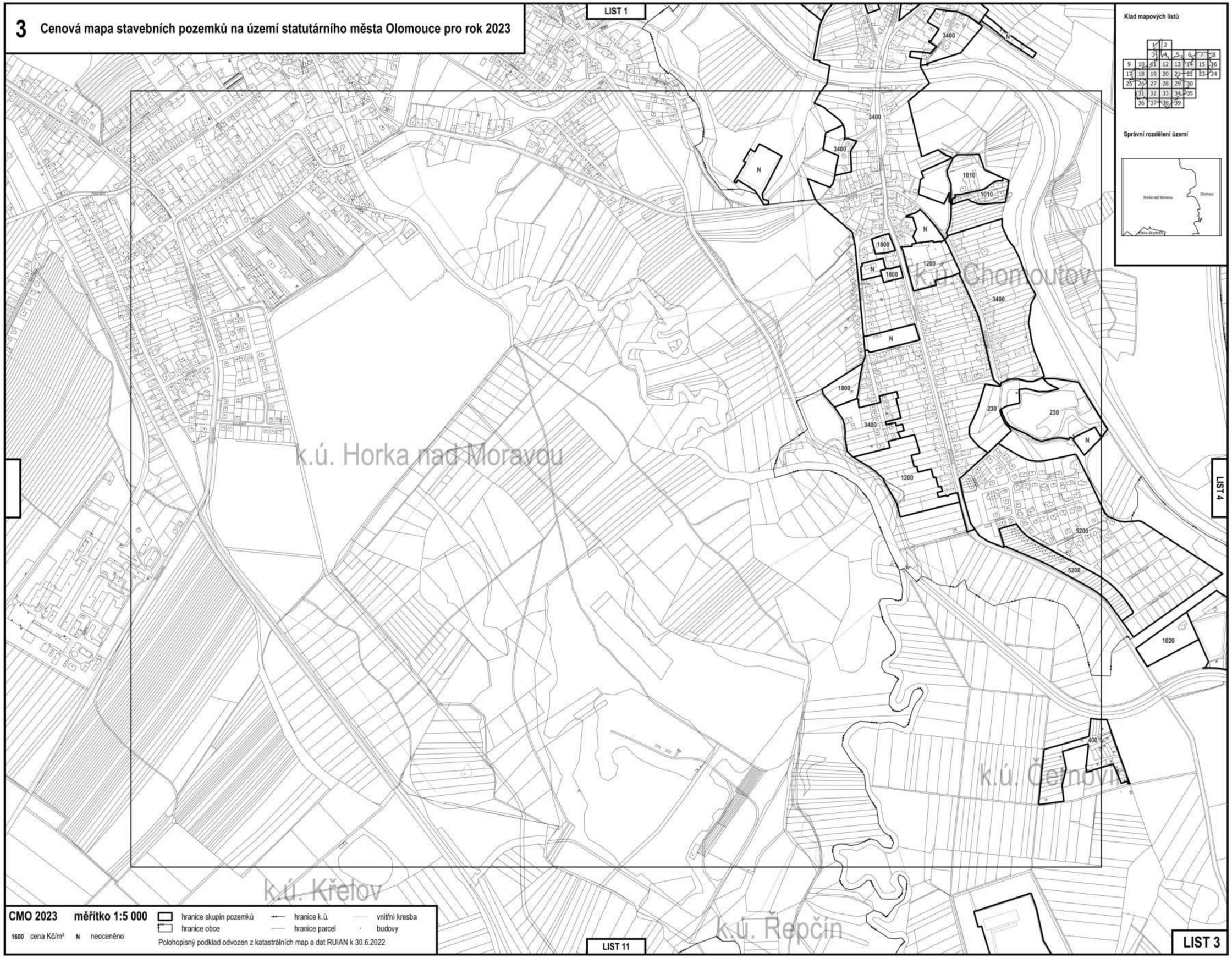

CMO 2023 **měřítko 1:5 000**

1600 cena Kč/m² **N** neoceněno

hranice skupin pozemků
hranice obce
hranice k.ú.
hranice parcel
vnitřní kresba
budovy

Polohopisný podklad odvozen z katastrálních map a dat RUIAN k 30.6.2022

4 Cenová mapa stavebních pozemků na území statutárního města Olomouce pro rok 2023

5 Cenová mapa stavebních pozemků na území statutárního města Olomouce pro rok 2023

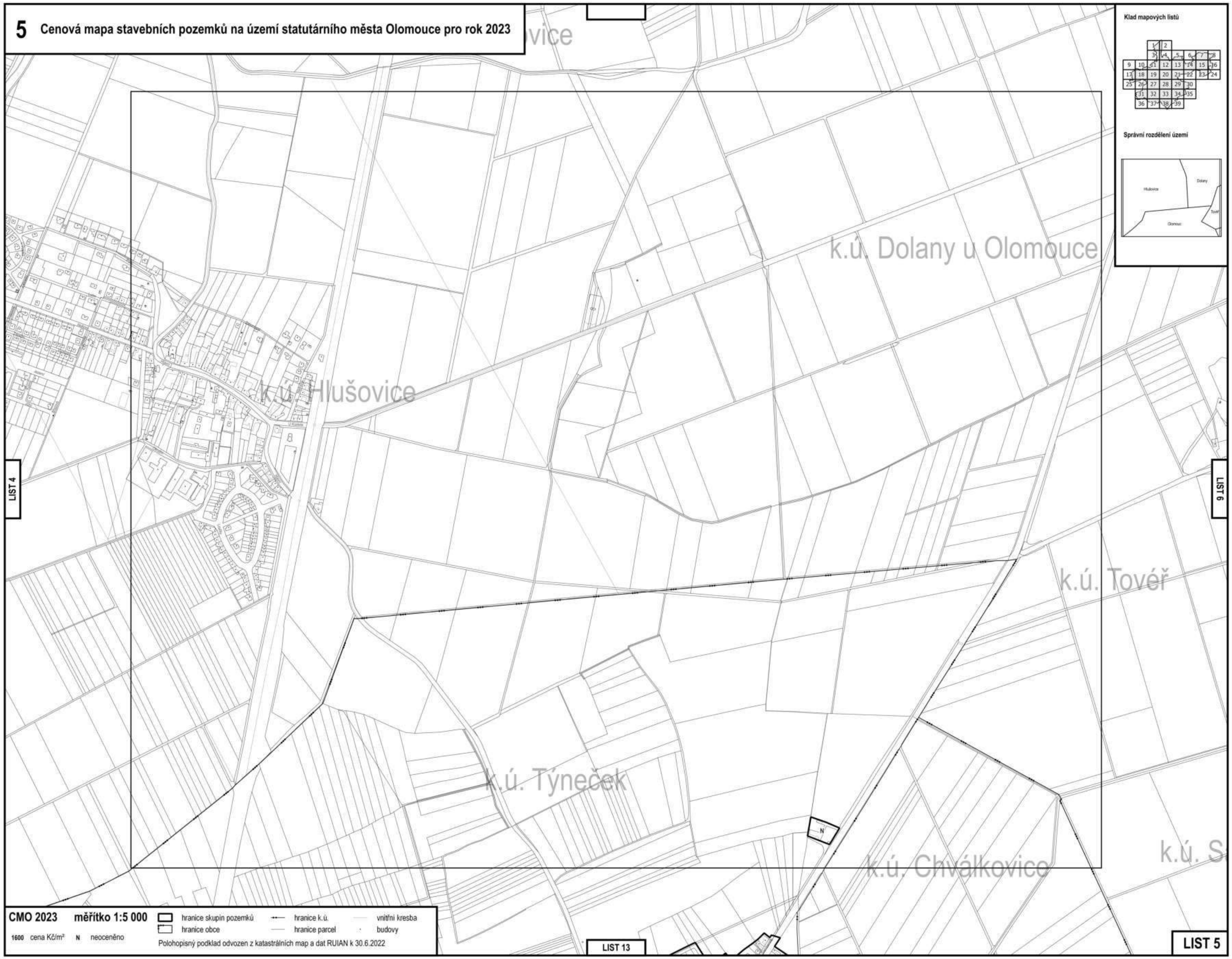

6 Cenová mapa stavebních pozemků na území statutárního města Olomouce pro rok 2023

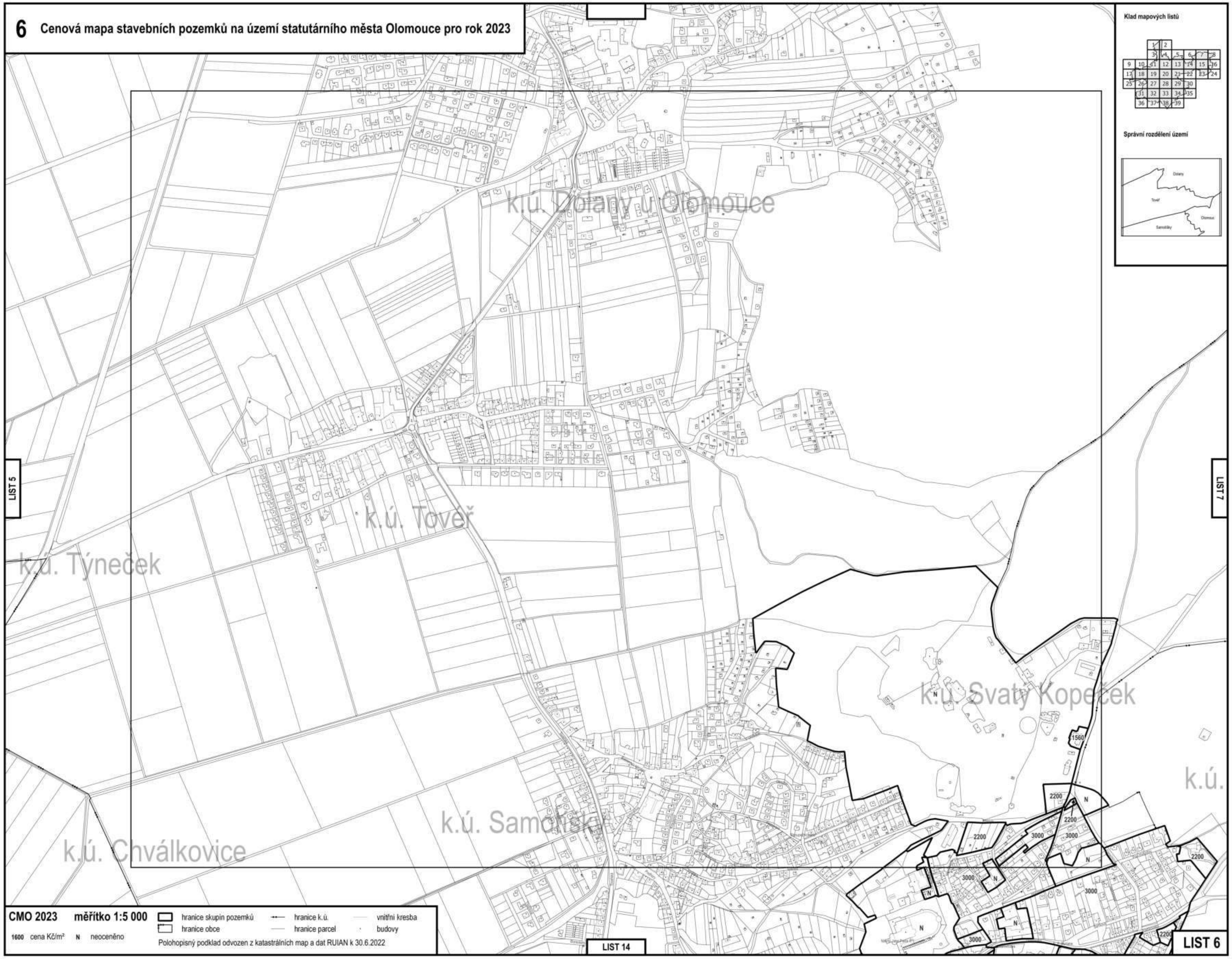

7 Cenová mapa stavebních pozemků na území statutárního města Olomouce pro rok 2023

8 Cenová mapa stavebních pozemků na území statutárního města Olomouce pro rok 2023

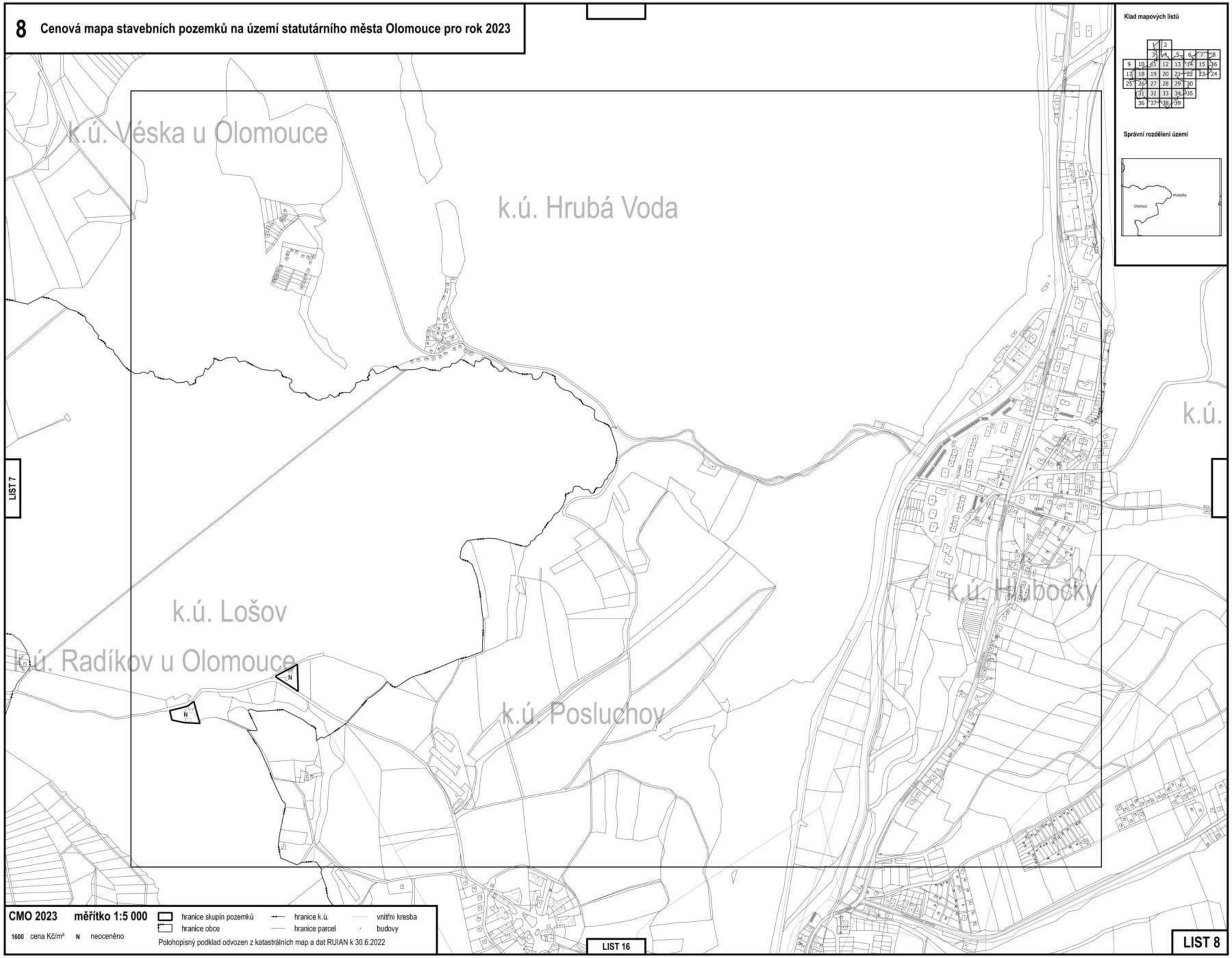

9 Cenová mapa stavebních pozemků na území statutárního města Olomouce pro rok 2023

CMO 2023 **měřítko 1:5 000**

1600 cena Kč/m² N neoceněno

hranice skupin pozemků
hranice obce
hranice k.ú.
hranice parcel
vnitřní kresba
budovy

Polohopisný podklad odvozen z katastrálních map a dat RUIAN k 30.6.2022

10 Cenová mapa stavebních pozemků na území statutárního města Olomouce pro rok 2023

11 Cenová mapa stavebních pozemků na území statutárního města Olomouce pro rok 2023

12 Cenová mapa stavebních pozemků na území statutárního města Olomouce pro rok 2023

13 Cenová mapa stavebních pozemků na území statutárního města Olomouce pro rok 2023

CMO 2023 **měřítko 1:5 000**

1600 cena Kč/m² N neoceněno

hranice skupin pozemků
hranice obce
hranice k.ú.
hranice parcel
vnitřní kresba
budovy

Polohopisný podklad odvozen z katastrálních map a dat RUIAN k 30.6.2022

14 Cenová mapa stavebních pozemků na území statutárního města Olomouce pro rok 2023

CMO 2023 měřítko 1:5 000

1600 cena Kč/m² N neoceněno

hranice skupin pozemků
hranice obce
hranice k.ú.
hranice parcel
vnitřní kresba
budovy

Polohopisný podklad odvozen z katastrálních map a dat RUIAN k 30.6.2022

15 Cenová mapa stavebních pozemků na území statutárního města Olomouce pro rok 2023

16 Cenová mapa stavebních pozemků na území statutárního města Olomouce pro rok 2023

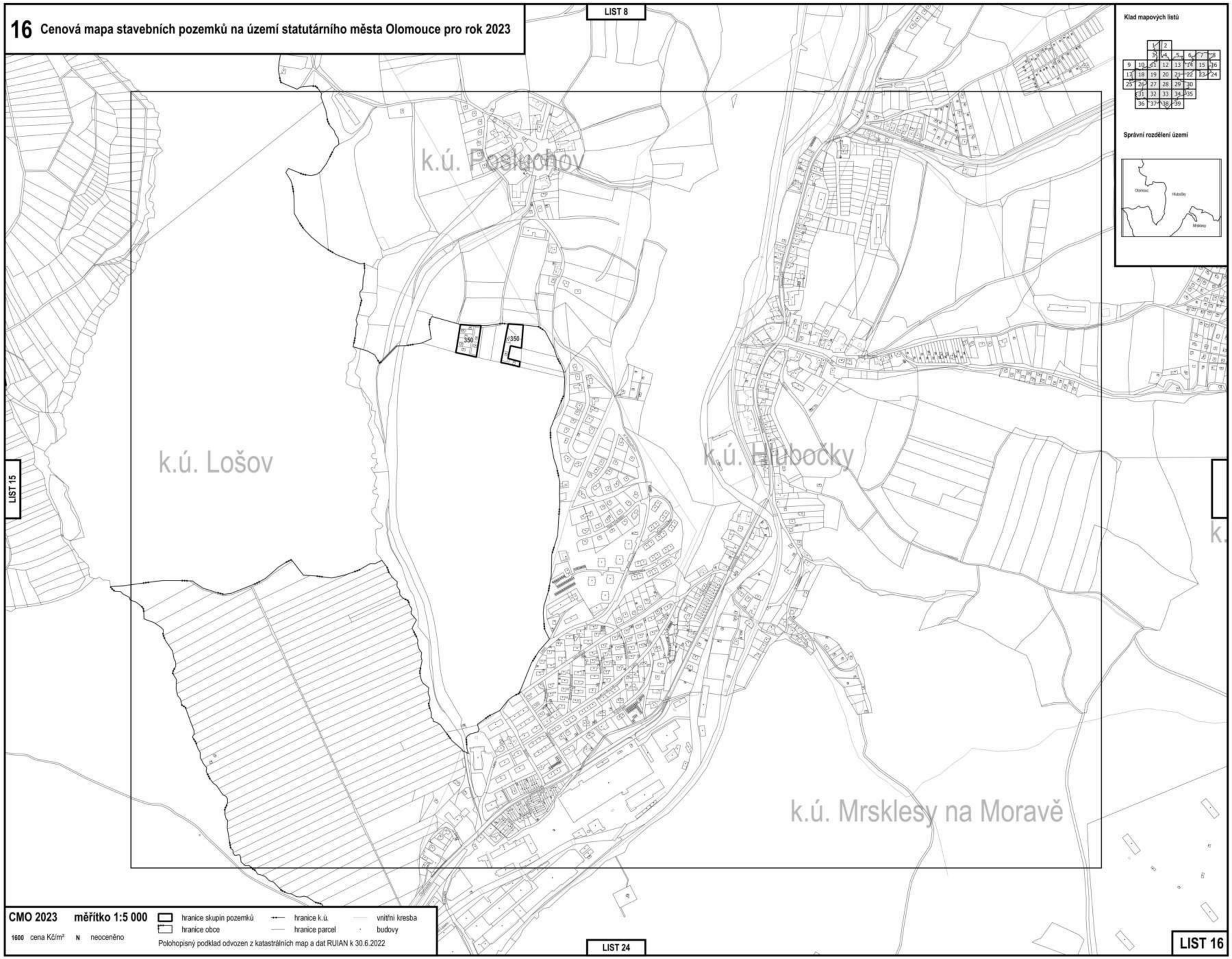

17 Cenová mapa stavebních pozemků na území statutárního města Olomouce pro rok 2023

CMO 2023 **měřítko 1:5 000**

1600 cena Kč/m² N neoceněno

hranice skupin pozemků
hranice obce
hranice k.ú.
hranice parcel
vnitřní kresba
budovy

Polohopisný podklad odvozen z katastrálních map a dat RUIAN k 30.6.2022

18 Cenová mapa stavebních pozemků na území statutárního města Olomouce pro rok 2023

19 Cenová mapa stavebních pozemků na území statutárního města Olomouce pro rok 2023

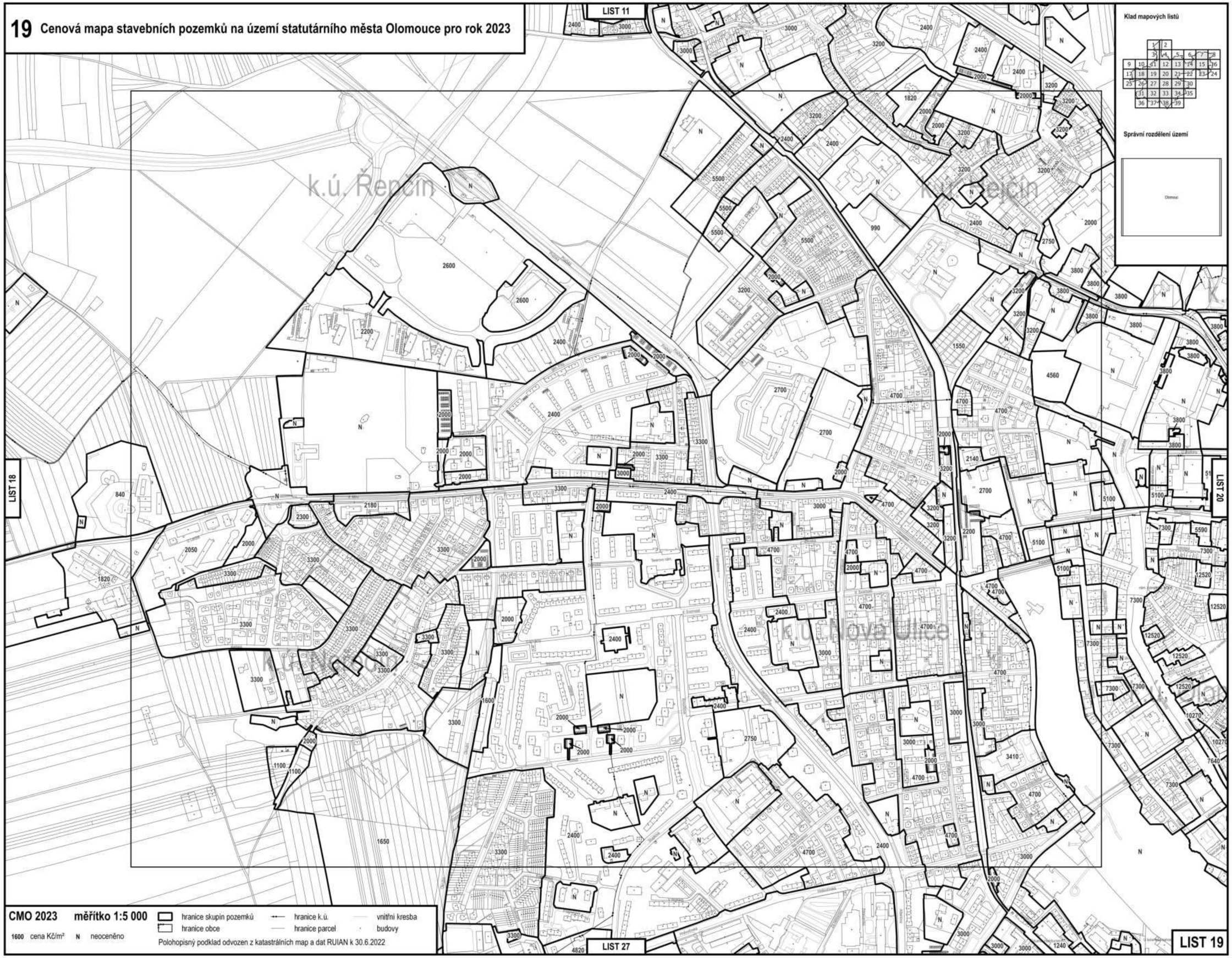

20 Cenová mapa stavebních pozemků na území statutárního města Olomouce pro rok 2023

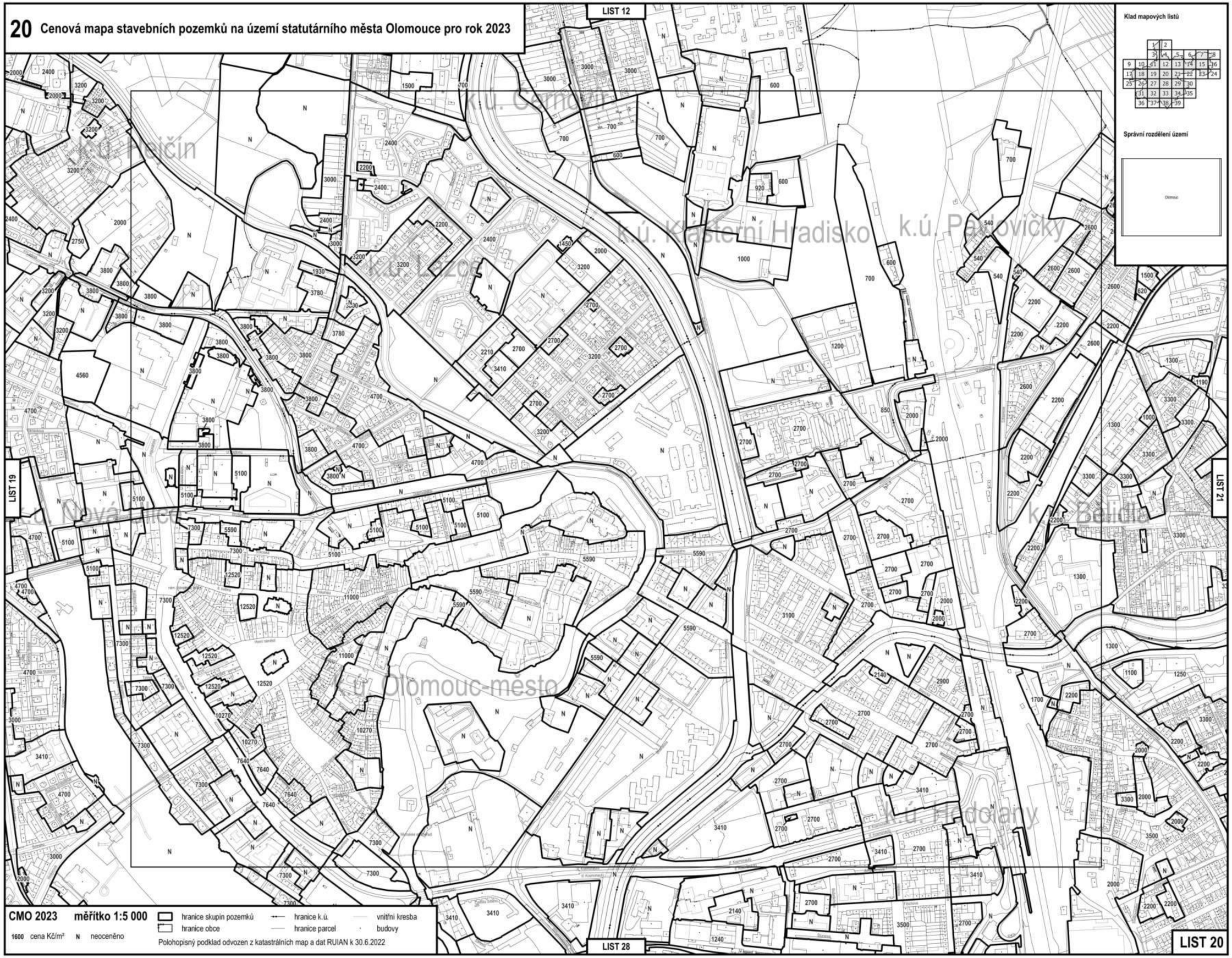

21 Cenová mapa stavebních pozemků na území statutárního města Olomouce pro rok 2023

CMO 2023 **měřítko 1:5 000**

1600 cena Kč/m² N neoceněno

hranice skupin pozemků
hranice obce
hranice k.ú.
hranice parcel
vnitřní kresba
budovy

Polohopisný podklad odvozen z katastrálních map a dat RUIAN k 30.6.2022

22 Cenová mapa stavebních pozemků na území statutárního města Olomouce pro rok 2023

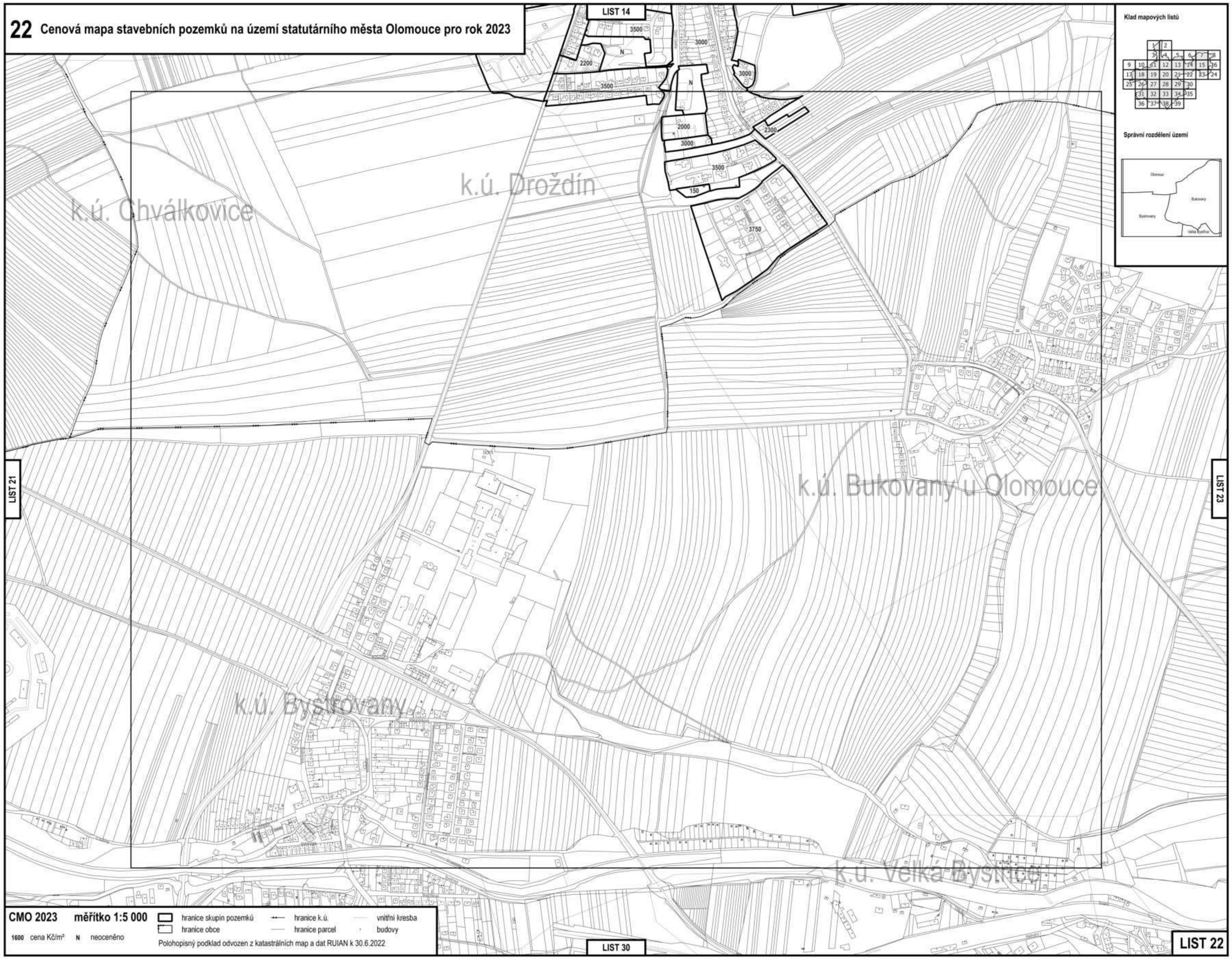

23 Cenová mapa stavebních pozemků na území statutárního města Olomouce pro rok 2023

24 Cenová mapa stavebních pozemků na území statutárního města Olomouce pro rok 2023

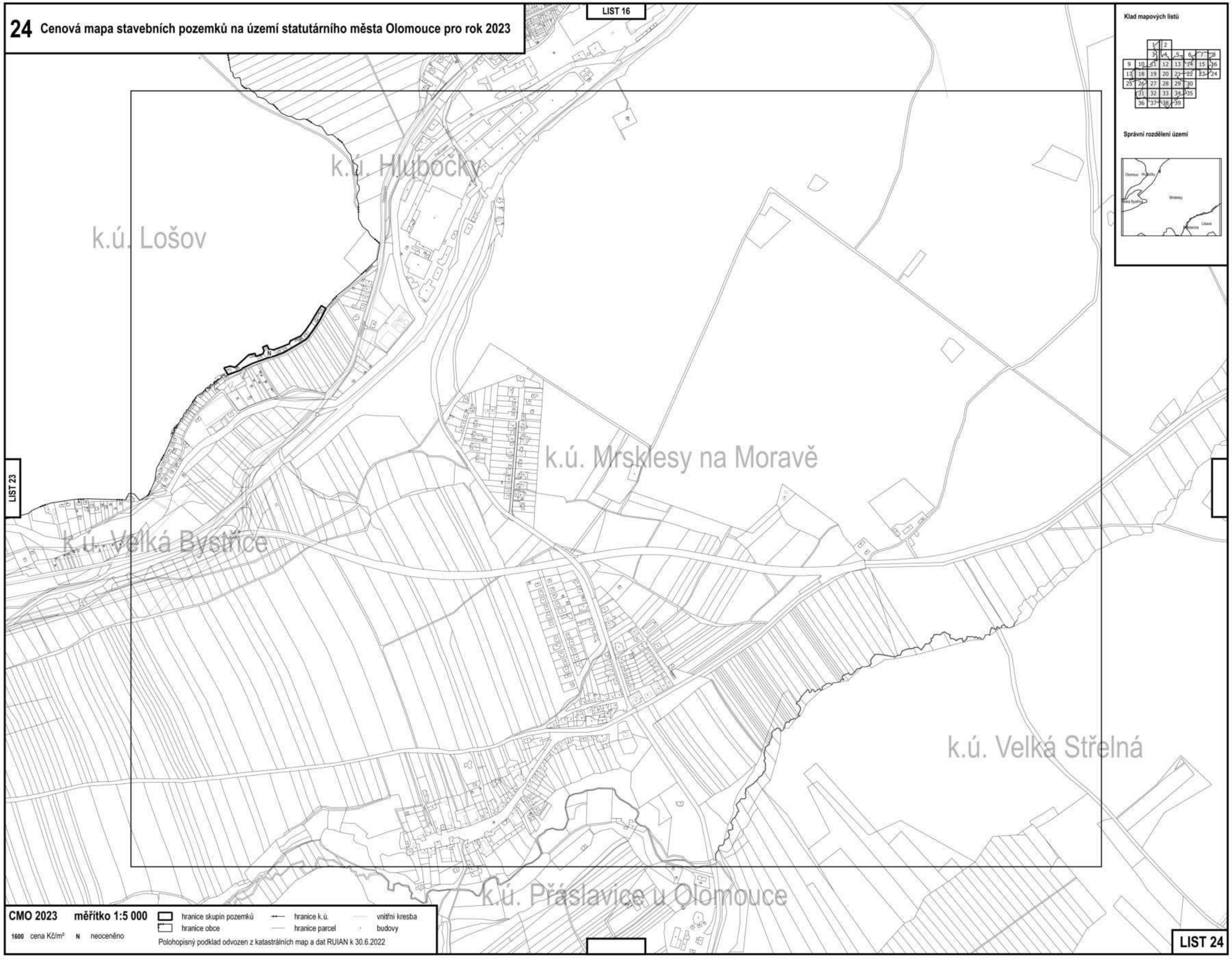

25 Cenová mapa stavebních pozemků na území statutárního města Olomouce pro rok 2023

CMO 2023 **měřítko 1:5 000**

1600 cena Kč/m² N neoceněno

hranice skupin pozemků
hranice obce
hranice k.ú.
hranice parcel
vnitřní kresba
budovy

Polohopisný podklad odvozen z katastrálních map a dat RUIAN k 30.6.2022

26 Cenová mapa stavebních pozemků na území statutárního města Olomouce pro rok 2023

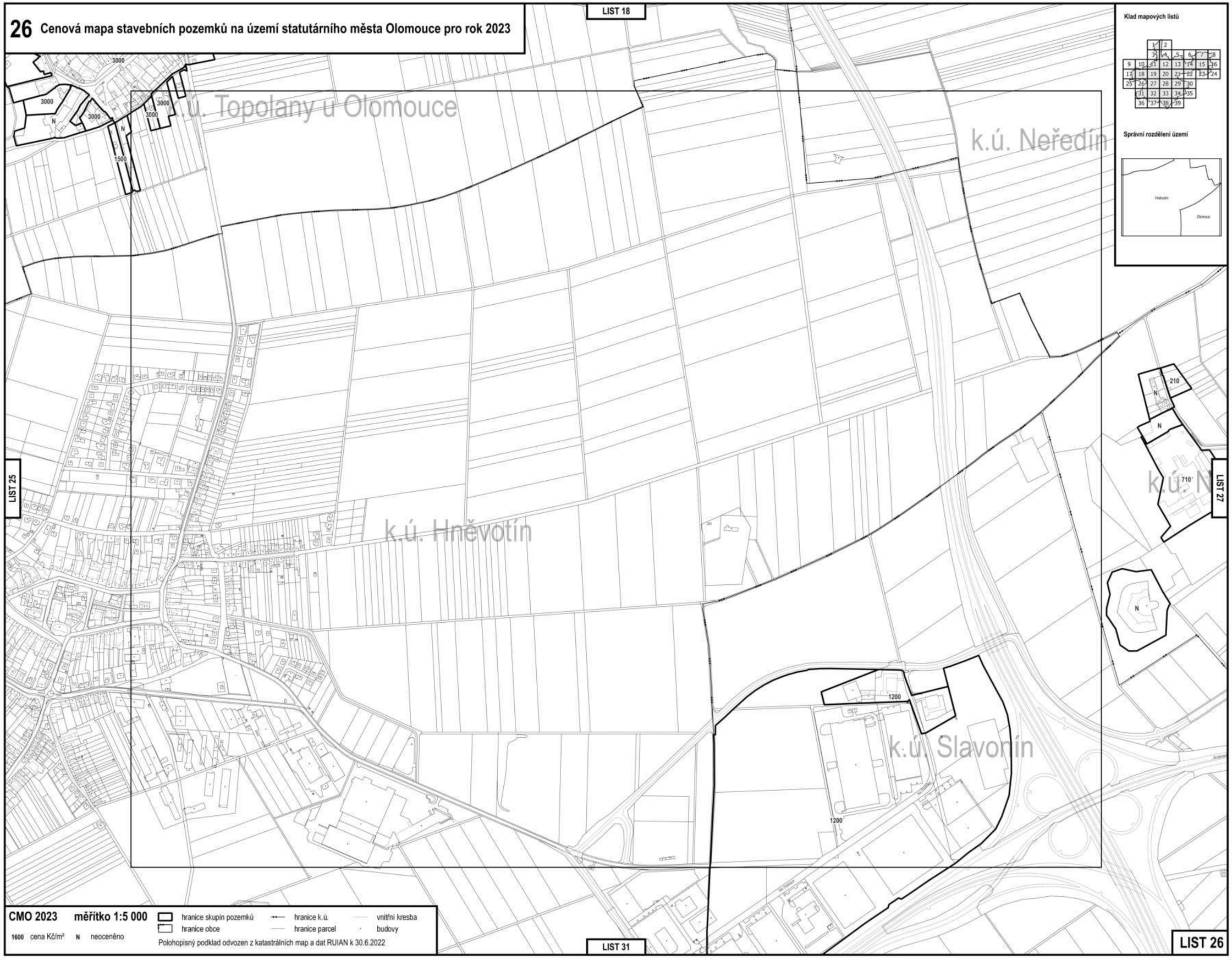

27 Cenová mapa stavebních pozemků na území statutárního města Olomouce pro rok 2023

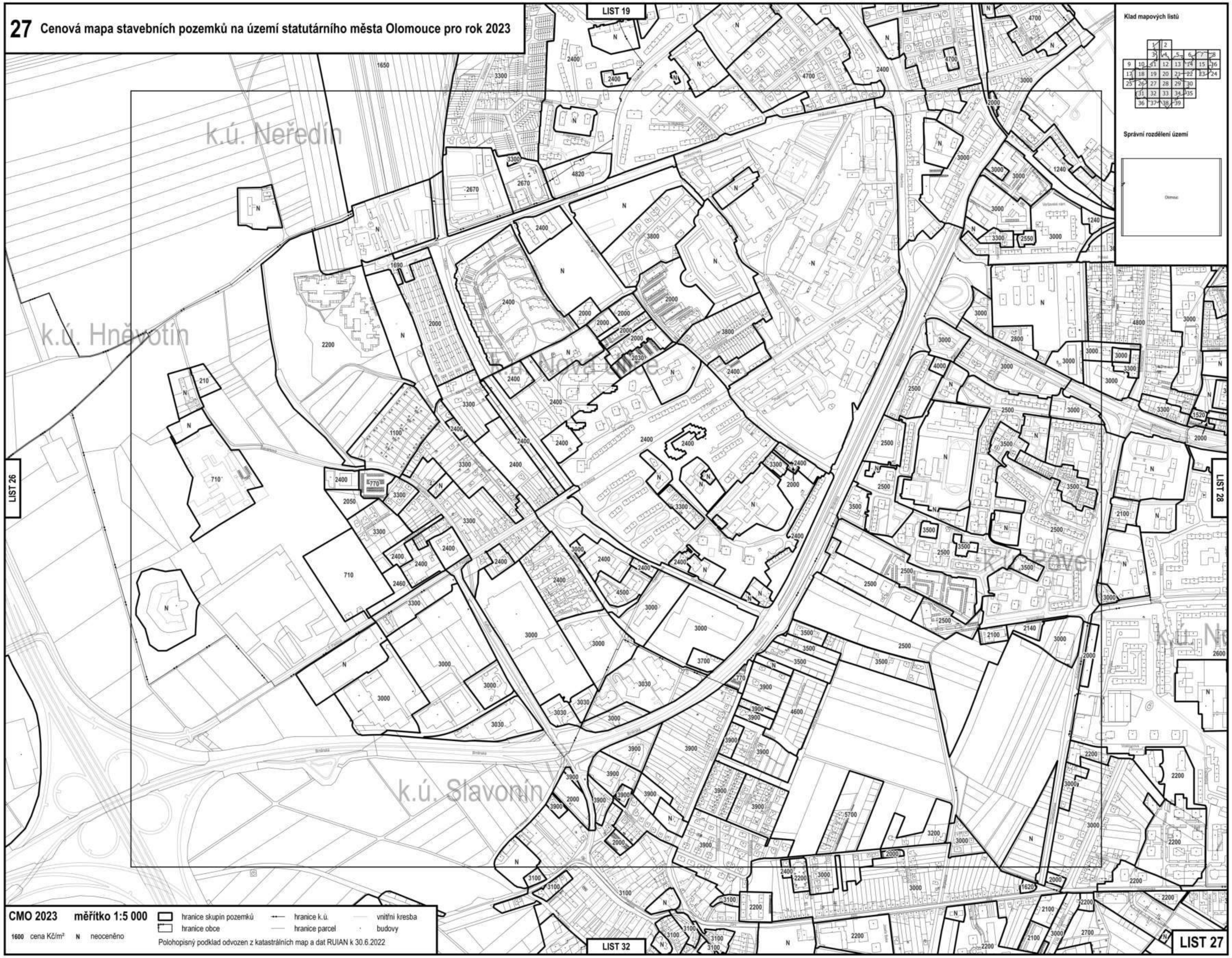

CMO 2023 měřítko 1:5 000

1600 cena Kč/m² N neoceněno

hranice skupin pozemků
hranice obce
hranice k.ú.
hranice parcel
vnitřní kresba
budovy

Polohopisný podklad odvozen z katastrálních map a dat RUIAN k 30.6.2022

28 Cenová mapa stavebních pozemků na území statutárního města Olomouce pro rok 2023

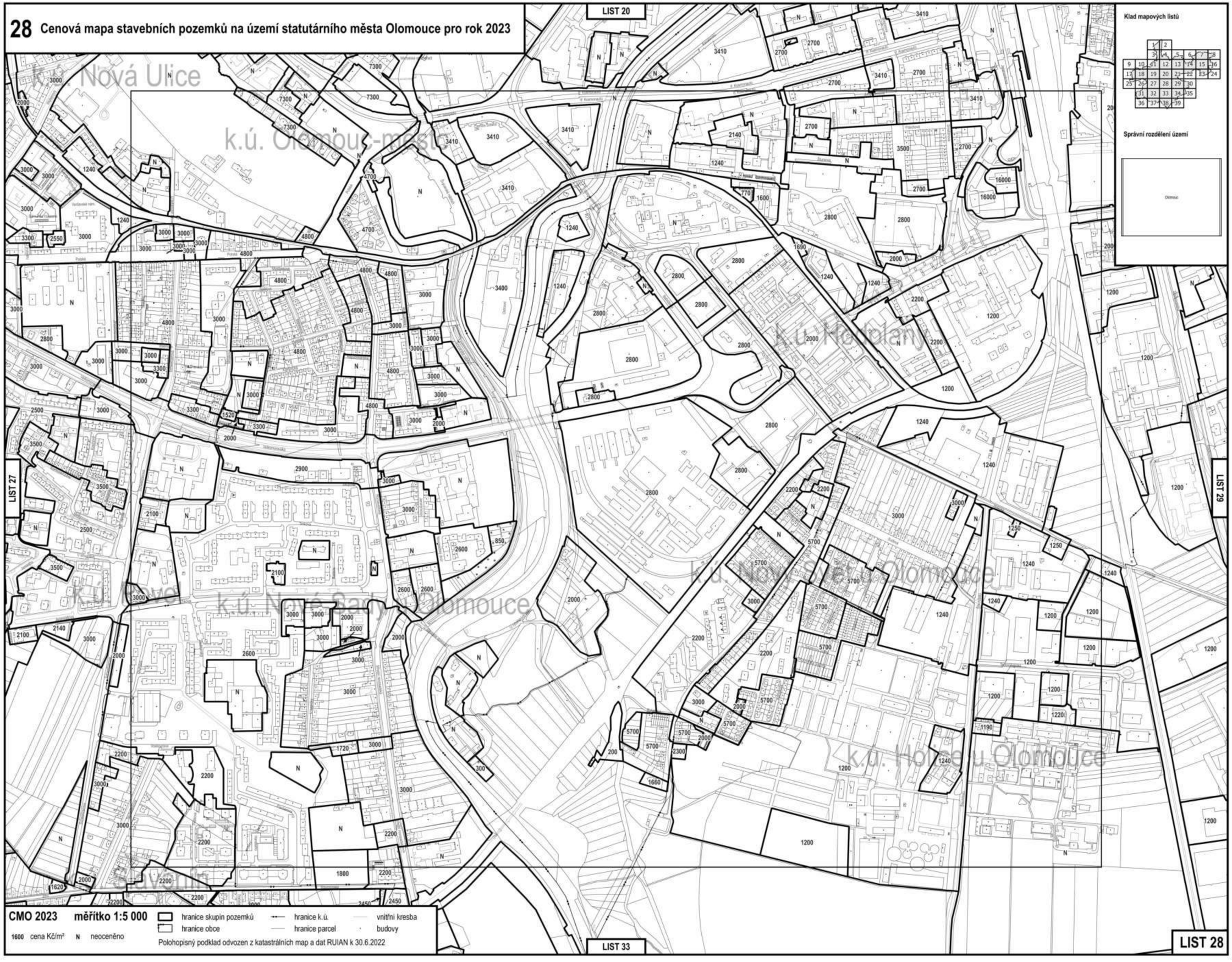

29 Cenová mapa stavebních pozemků na území statutárního města Olomouce pro rok 2023

CMO 2023 **měřítko 1:5 000**

1600 cena Kč/m² **N** neoceněno

hranice skupin pozemků
hranice obce
hranice k.ú.
hranice parcel
vnitřní kresba
budovy

Polohopisný podklad odvozen z katastrálních map a dat RUIAN k 30.6.2022

30 Cenová mapa stavebních pozemků na území statutárního města Olomouce pro rok 2023

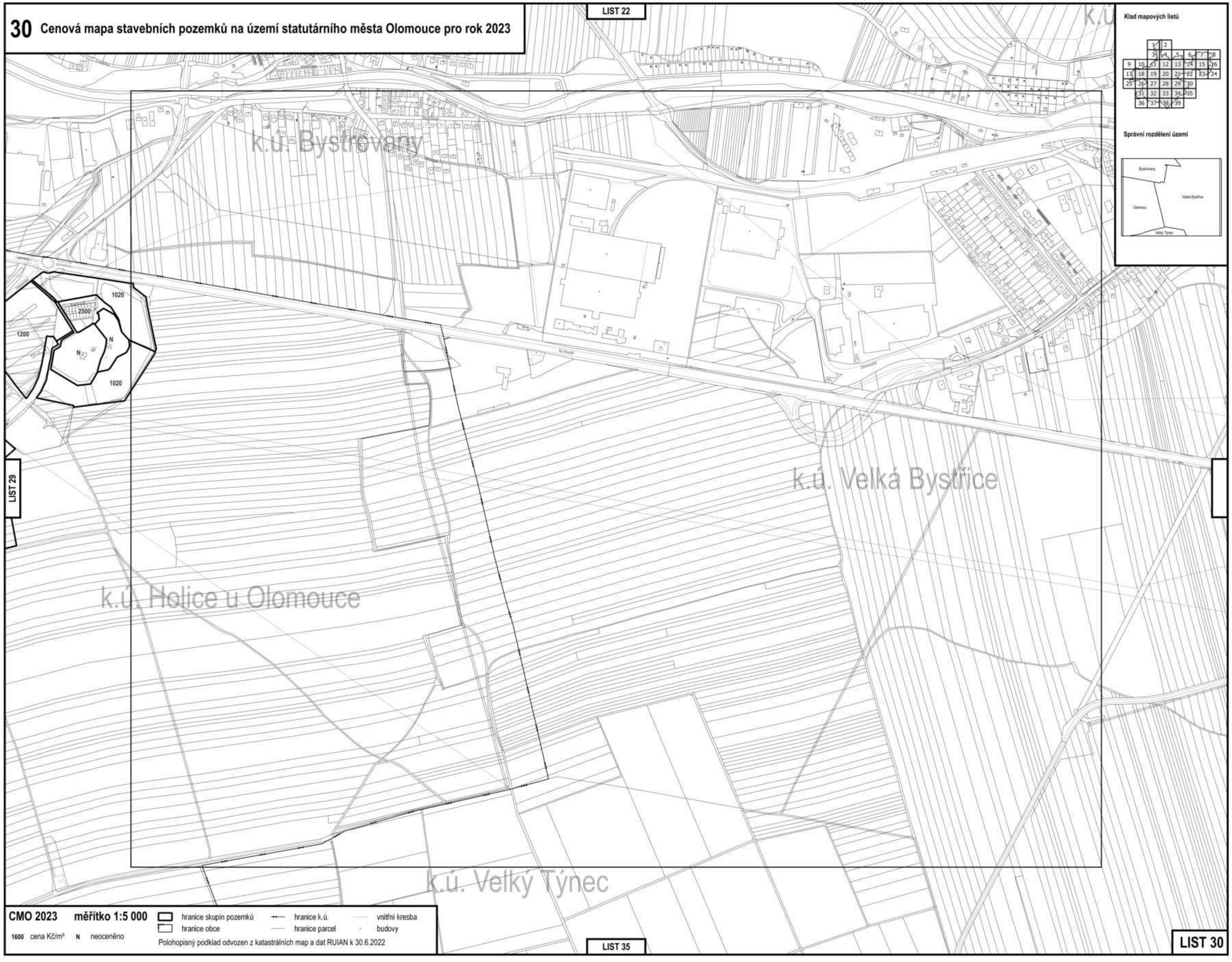

CMO 2023 **měřítko 1:5 000**

1600 cena Kč/m² N neoceněno

hranice skupin pozemků
hranice obce
hranice k.ú.
hranice parcel
vnitřní kresba
budovy

Polohopisný podklad odvozen z katastrálních map a dat RUIAN k 30.6.2022

31 Cenová mapa stavebních pozemků na území statutárního města Olomouce pro rok 2023

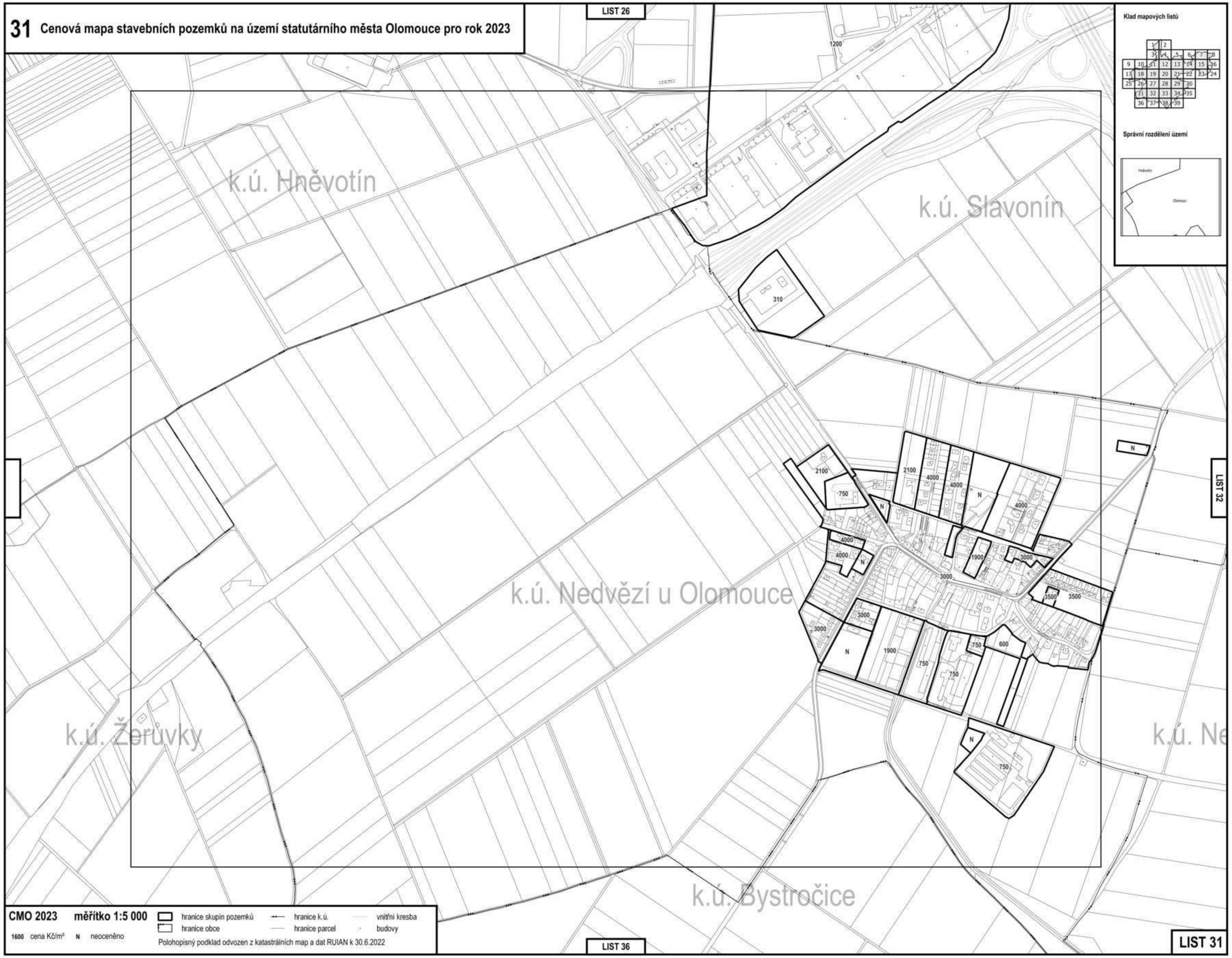

32 Cenová mapa stavebních pozemků na území statutárního města Olomouce pro rok 2023

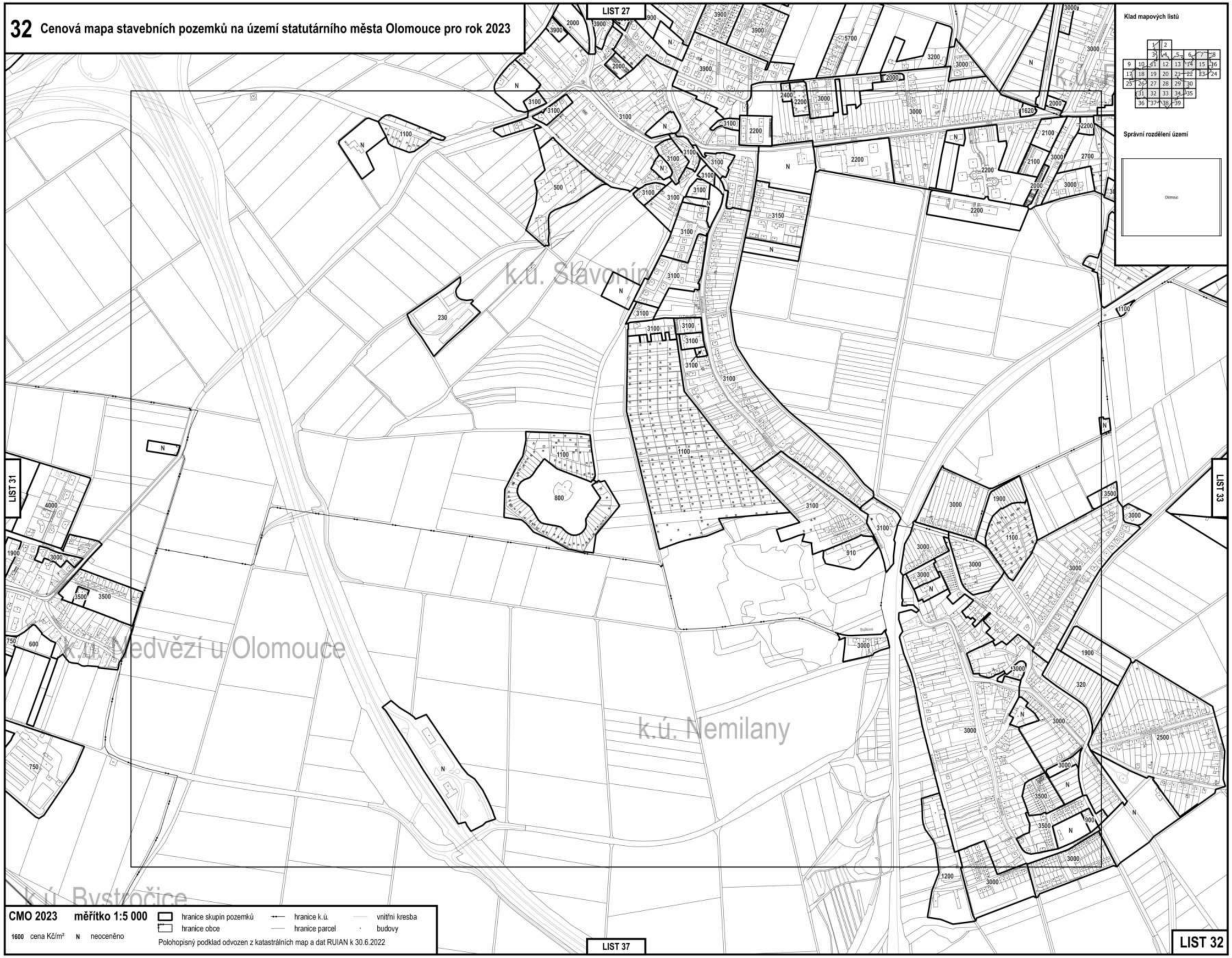

CMO 2023 **měřítko 1:5 000**

1600 cena Kč/m² N neoceněno

hranice skupin pozemků
hranice obce
hranice k.ú.
hranice parcel
vnitřní kresba
budovy

Polohopisný podklad odvozen z katastrálních map a dat RUIAN k 30.6.2022

33 Cenová mapa stavebních pozemků na území statutárního města Olomouce pro rok 2023

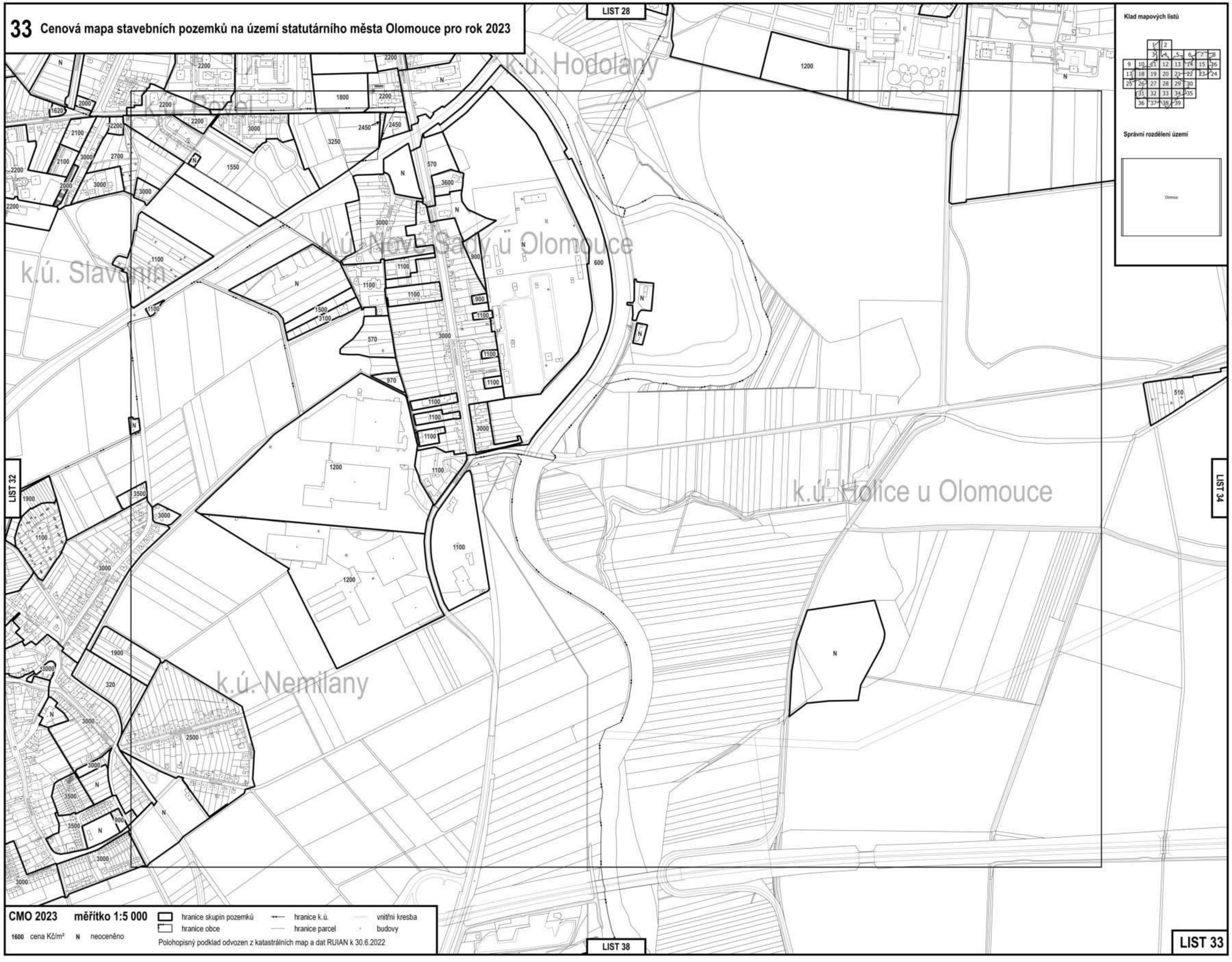

CMO 2023 **měřítko 1:5 000**

1600 cena Kč/m² N neoceněno

hranice skupin pozemků
hranice obce
hranice k.ú.
hranice parcel
vnitřní kresba
budovy

Polohopisný podklad odvozen z katastrálních map a dat RUIAN k 30.6.2022

34 Cenová mapa stavebních pozemků na území statutárního města Olomouce pro rok 2023

35 Cenová mapa stavebních pozemků na území statutárního města Olomouce pro rok 2023

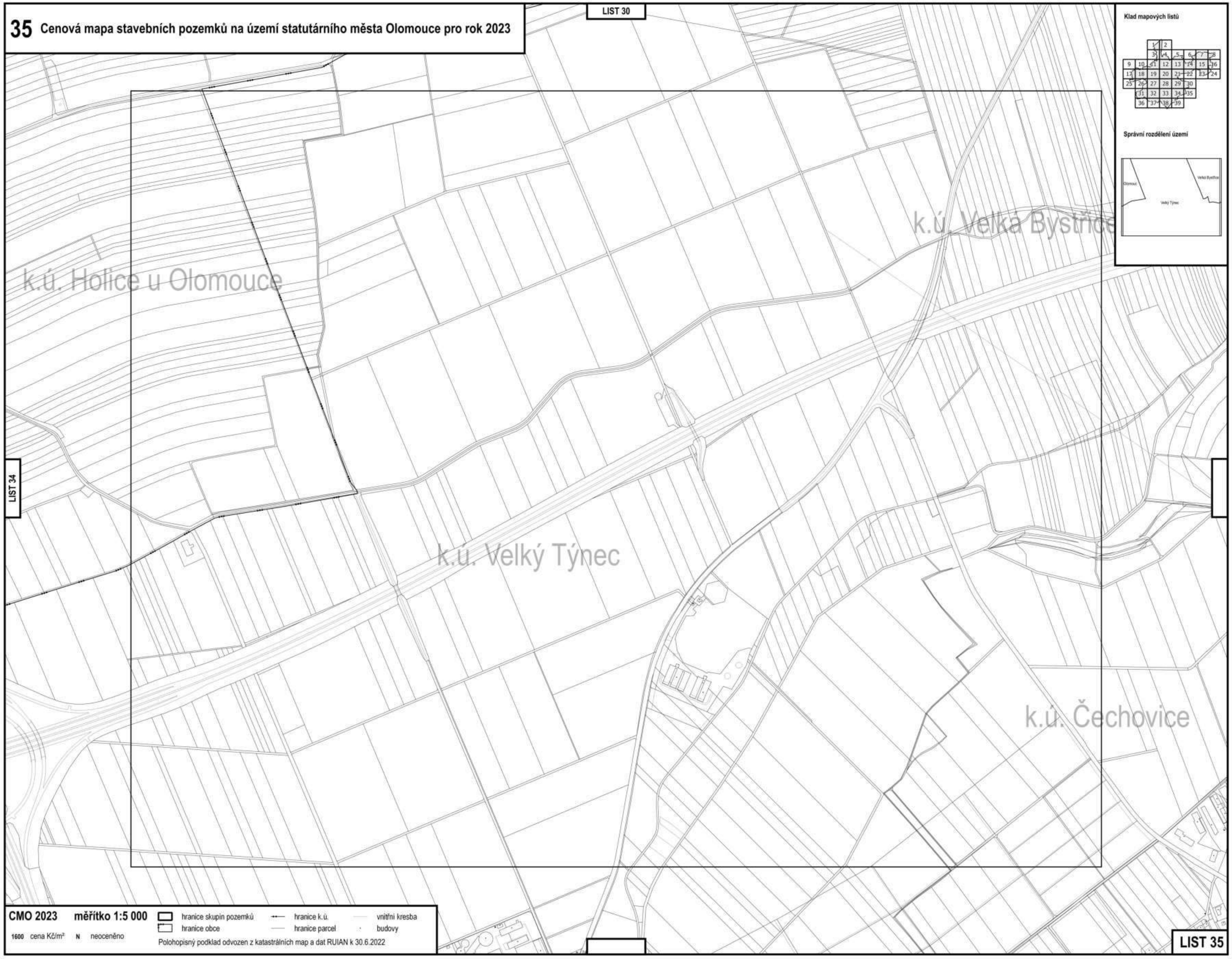

36 Cenová mapa stavebních pozemků na území statutárního města Olomouce pro rok 2023

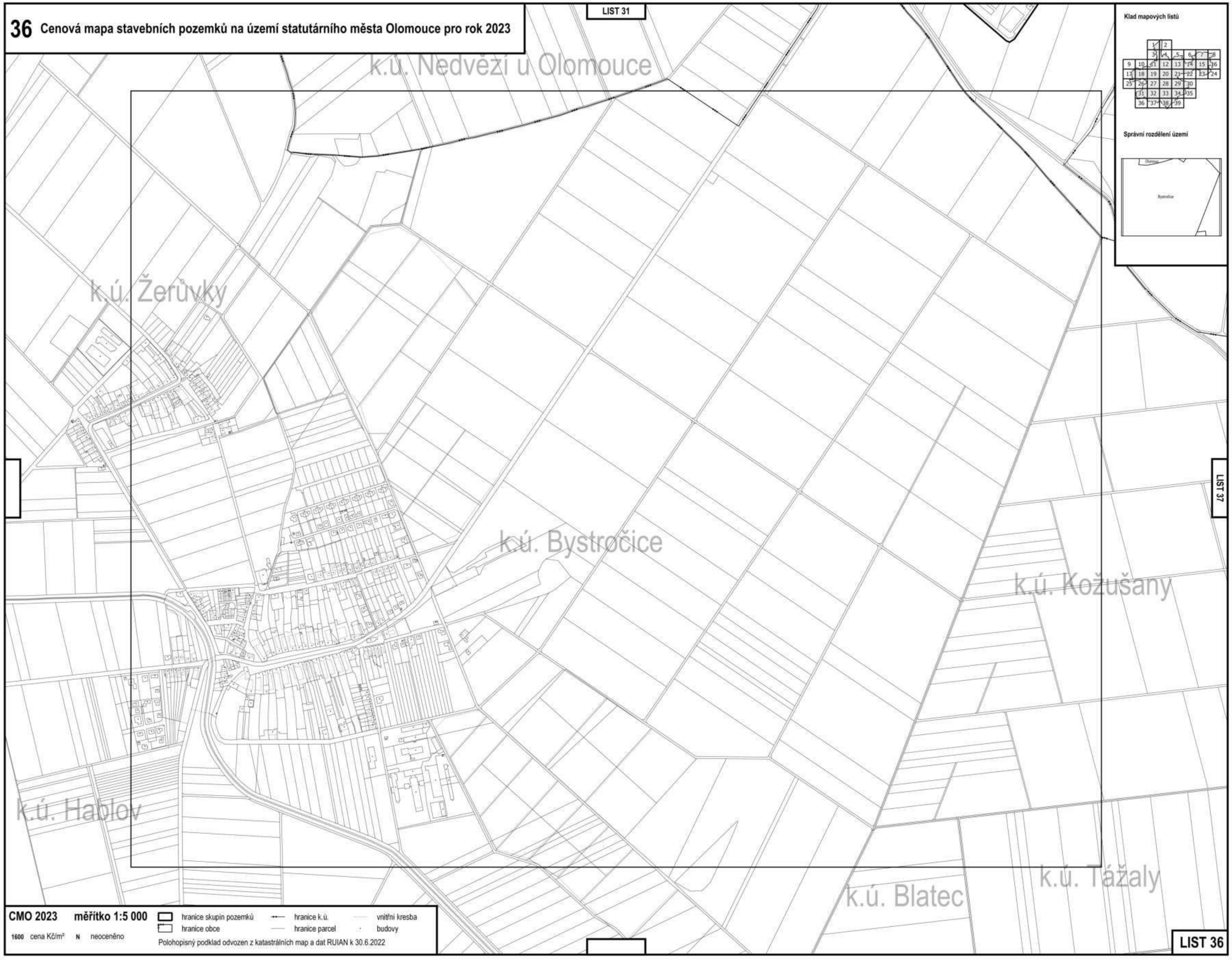

37 Cenová mapa stavebních pozemků na území statutárního města Olomouce pro rok 2023

38 Cenová mapa stavebních pozemků na území statutárního města Olomouce pro rok 2023

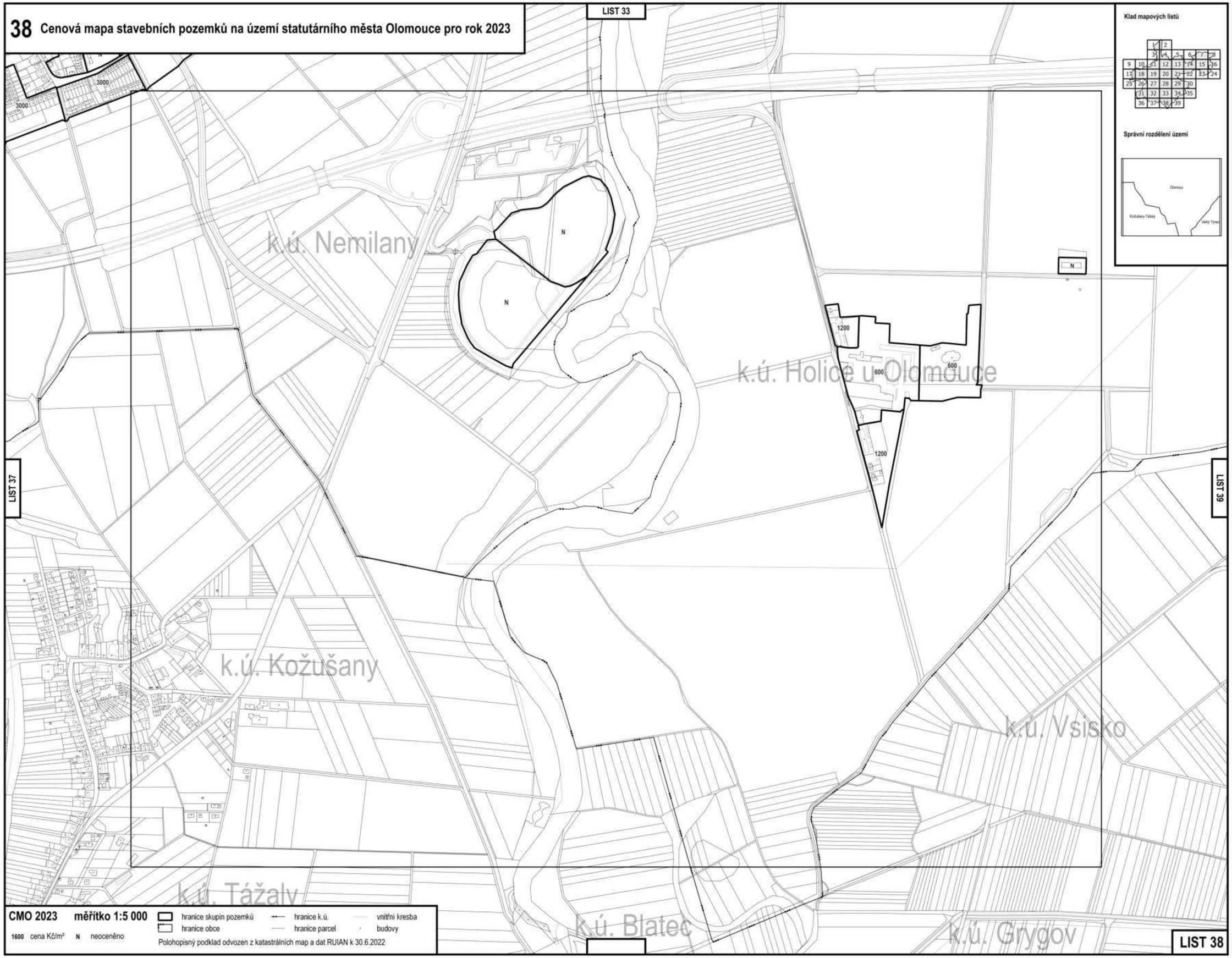

39 Cenová mapa stavebních pozemků na území statutárního města Olomouce pro rok 2023