ÚZEMNÍ PLÁN OBCE PŠOV

ČISTOPIS 2005

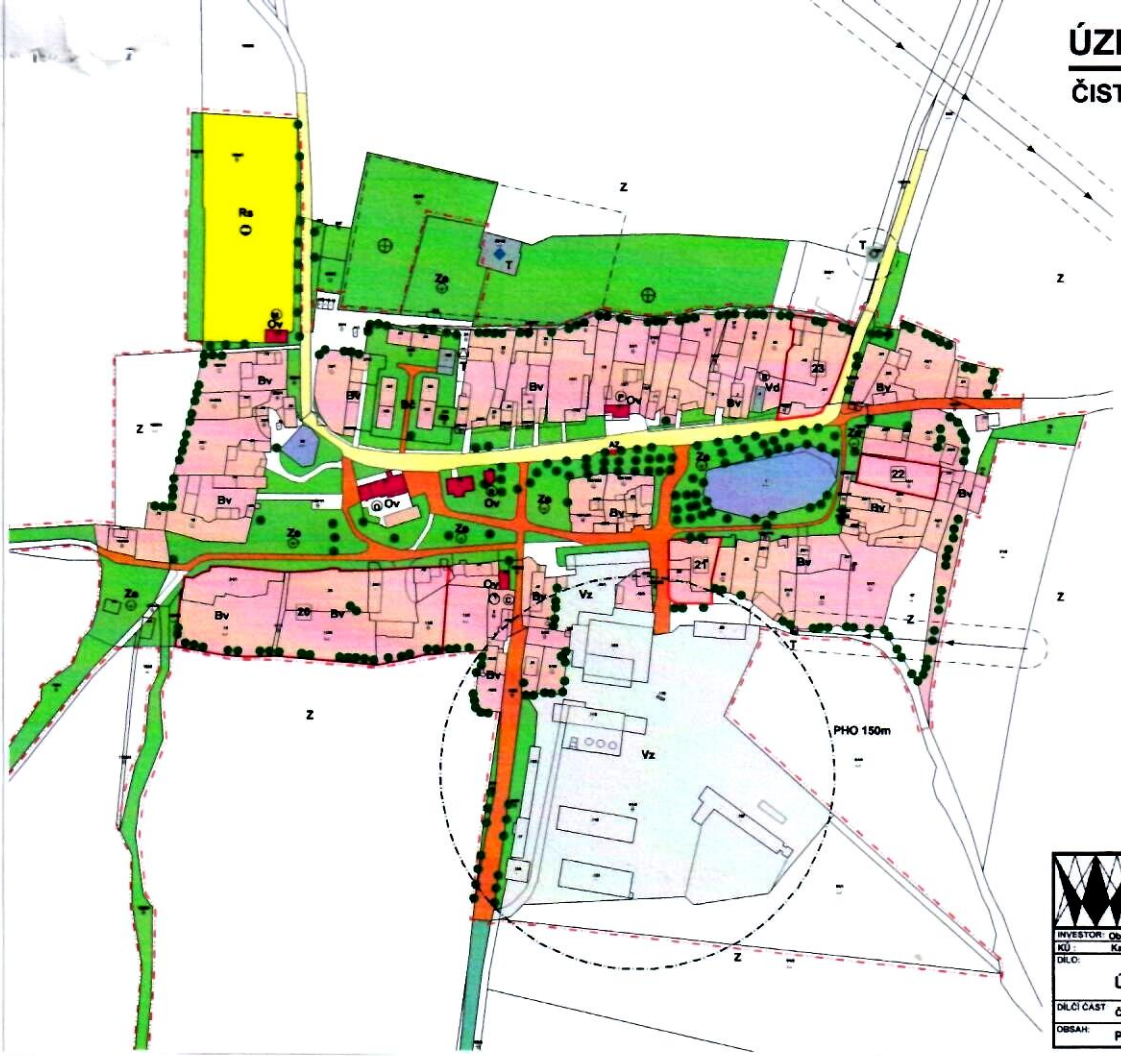

Legenda:

Stav Čistopis

- Stabilizovaná území
- Rozvojová území

Polyfunkční území

- Bč Území bydlení čistého
- Bv Bv Území bydlení venkovského typu
- Vz Území zemědělské výroby
- Vd Území drobné výroby a služeb
- Rs Území rekreace sportovní

Monofunkční území

- Ov Plochy občanského vybavení
- Vodní plochy a toky
- Z Plochy zemědělsky využívané půdy
- Ze Plochy zeleně
- Vysoká zeleň
- Silnice III.třídy
- Místní a přístupové komunikace
- Ostatní a pěší komunikace
- Významné polní cesty
- T Plochy technického vybavení
- Kotelna
- Hasičská zbrojnice
- Ostatní veřejná zeleň
- Zahrádky
- Trafostanice
- Studna
- ČOV
- Hřiště
- Hranice ochranných pásem
- Hranice SZÚO - prosinec 2003

- M Šatny oddílu kopané
- O Restaurace,spol.sál
- P Prodejna smíšeného zboží a PB
- R Kaplička
- C Hasičská zbrojnice
- b Kovárna
- AZ Autobusová zastávka

Návrh:

- 20 - 23 Nízkopodlažní obytná zástavba - 7 RD

PROJEKTANT AKCE: VEDOUCÍ PROJEKČNÍ KANCELÁŘE : ING. BOČAN	KRESLIL:	VYPRACOVAL: ZODP.ZPRAC.: HL.ZPRAC.: Ing.arch.Bredler
INVESTOR: Obec Pšov		
KÚ: Karlovarského kraje	OU (MÚ): Pšov	
DÍLO: Územní plán Obce Pšov		
DÍLČÍ ČÁST: Čistopis		
OBSAH: Plán využití území - Novoveedly		

ING. JAROMÍR BOČAN
ENERGOECO
KARLOVY VARY
PODĚBRADSKÁ 3
360 01 KARLOVY VARY
IČO 1136 3509
DIČ 128 - 440413077
Tel. fax 017 / 443 67

STUPEŇ:	ÚZEMNÍ PLÁN
ZAK.ČÍSLO:	97 14 48
Č. PARÉ	
DATUM:	11/2005
MĚŘÍTKO:	
ČÍSLO PŘÍLOHY:	B36

ÚZEMNÍ PLÁN OBCE PŠOV

ČISTOPIS 2005

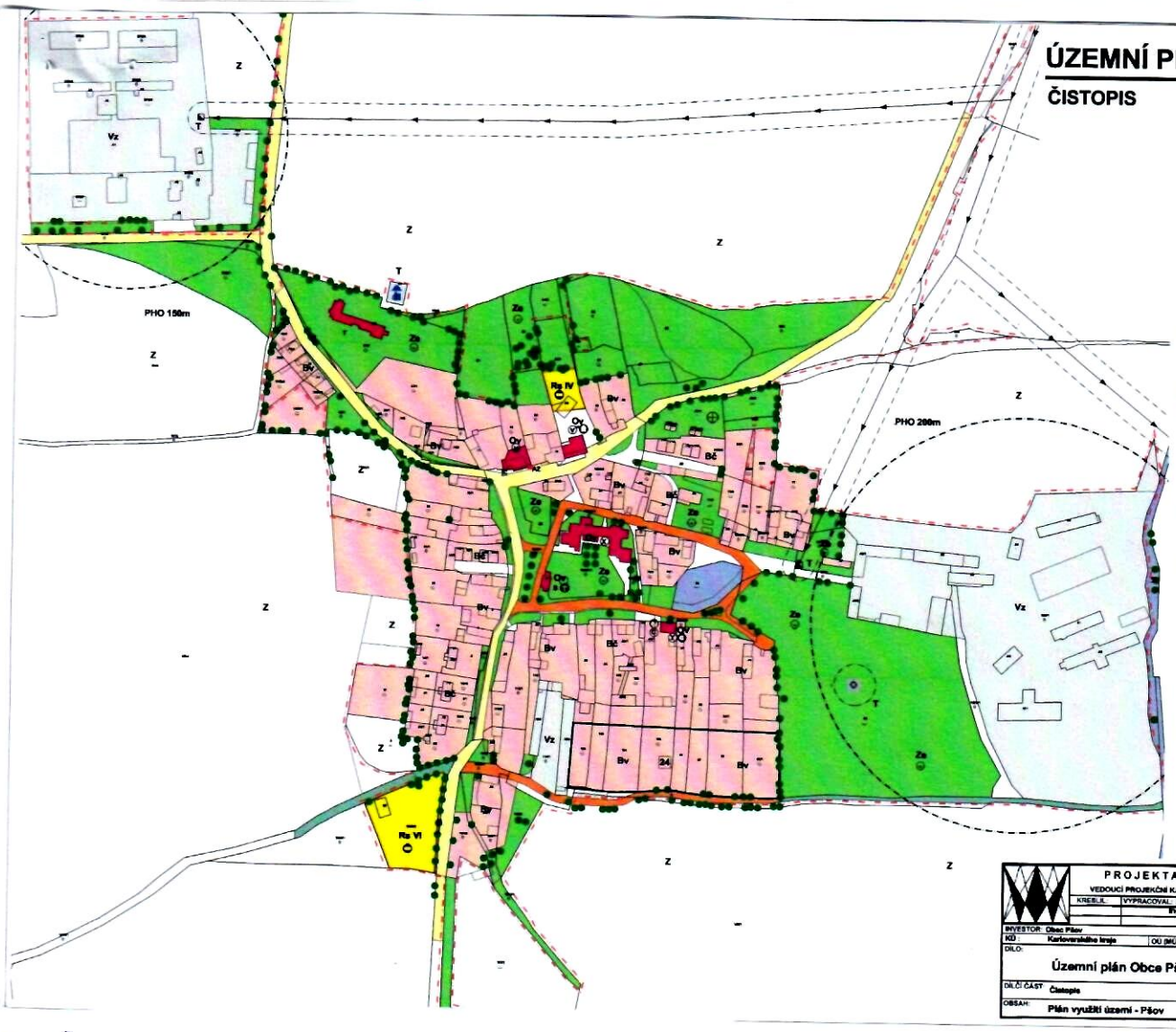

Legenda:

Stav Čistopis

- Stabilizovaná území
- Rozvojová území

Polyfunkční území

- Bč Území bydlení čistého
- Bv Bv Území bydlení venkovského typu
- Vz Území zemědělské výroby
- Rs Území rekreace sportovní

Monofunkční území

- Ov Plochy občanského vybavení
- Vodní plochy a toky
- Z Plochy zemědělsky využívané půdy
- Ze Plochy zeleně
- Vysoká zeleň
- Silnice III.třídy
- Místní a přístupové komunikace
- Významné polní cesty
- Ostatní a pěší komunikace

- T Plochy technického vybavení
- Kostel
- Hasičská zbrojnice
- Ostatní veřejná zeleň
- Trafostanice
- ČOV
- Vodojem
- Čerpací stanice
- Hřiště
- O Kulturní dům
- O Obecní úřad

- Hranice ochranných pásem
- Hranice SZÚO - prosinec 2003

- S Kostel Ježíšova srdce
- U Prodejna smíšeného zboží
- V Kulturní dům (restaurace,spol.sál)
- X Správní budova ZD
- Y Obecní úřad
- C Hasičská zbrojnice
- AZ Autobusová zastávka

Návrh:

- 24 Nízkopodlažní obyt. zástavba - 6 RD

PROJEKTANT AKCE: VEDOUCÍ PROJEKČNÍ KANCELÁŘE : ING. BOČAN	KRESLIL:	VYPRACOVAL: ZODP.ZPRAC.: HL.ZPRAC.: Ing.arch.Bredler
INVESTOR: Obec Pšov		
KÚ: Karlovarského kraje	OU (MÚ): Pšov	
DÍLO: Územní plán Obce Pšov		
DÍLČÍ ČÁST: Čistopis		
OBSAH: Plán využití území - Pšov		

ING. JAROMÍR BOČAN
ENERGOECO
KARLOVY VARY
PODĚBRADSKÁ 3
360 01 KARLOVY VARY
IČO 1136 3509
DIČ 128 - 440413077
Tel. fax 017 / 443 67

STUPEŇ:	ÚZEMNÍ PLÁN
ZAK.ČÍSLO:	97 14 48
Č. PARÉ	
DATUM:	11/2005
MĚŘÍTKO:	
ČÍSLO PŘÍLOHY:	B42

ÚZEMNÍ PLÁN OBCE PŠOV

ČISTOPIS 2005

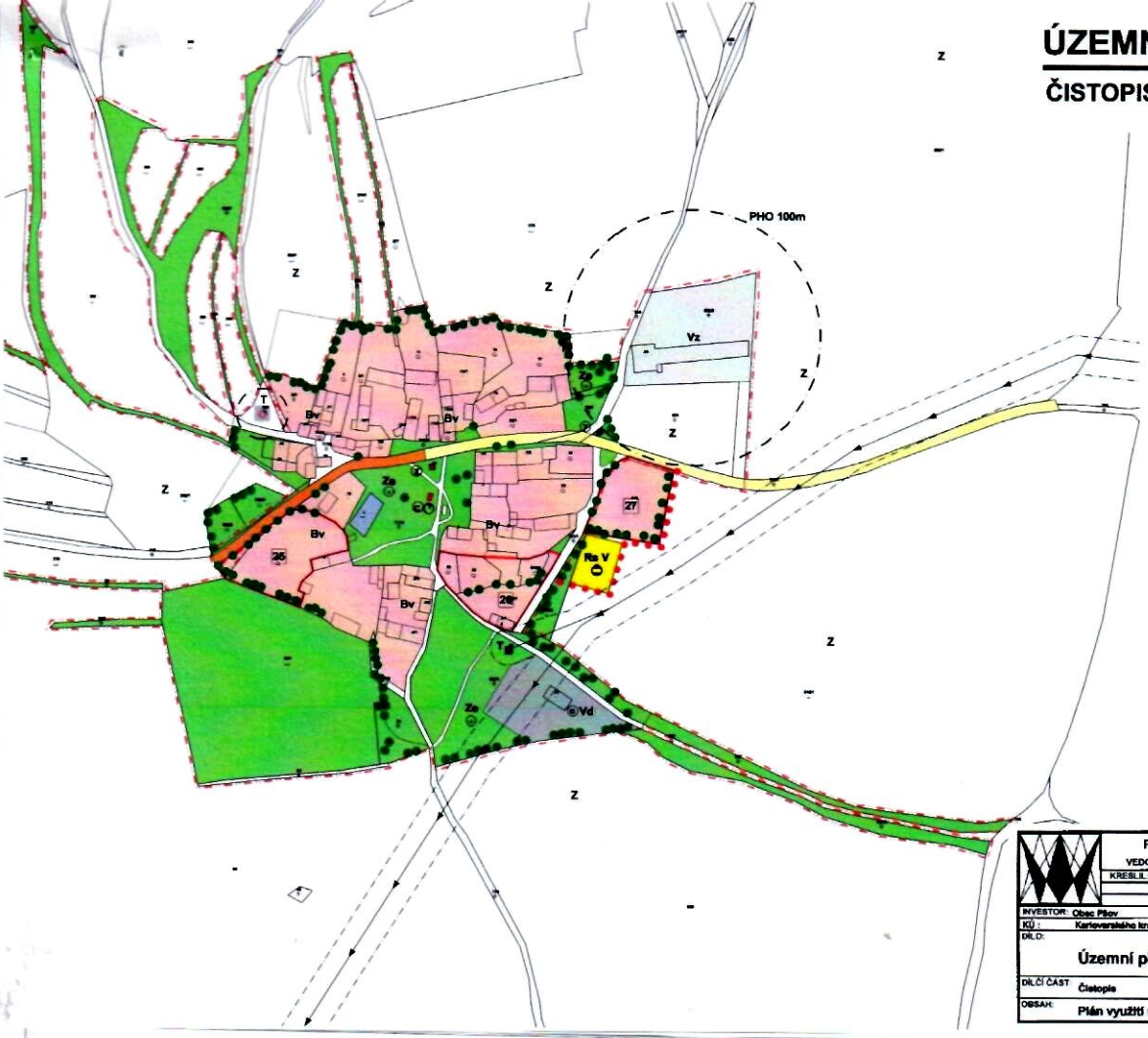

Legenda:

Stav Čistopis

Stabilizované území

Polyfunkční území

- Bv — Území bydlení venkovského typu
- Vz — Území zemědělské výroby
- Vd — Území drobné výroby a služeb
- Rs — Území rekreace sportovní

Monofunkční území

- Plochy občanského vybavení
- Vodní plochy a toky
- Z — Plochy zemědělsky využívané půdy
- Zs — Plochy zeleně
- Vysoká zeleň
- Silnice III.třídy
- Místní a přístupové komunikace
- Ostatní a pěší komunikace
- T — Plochy technického vybavení
- Hasičská zbrojnice
- Ostatní veřejná zeleň
- Trafostanice
- ČOV
- Hřiště
- Hranice ochranných pásem
- Hranice zastavitelného území
- Hranice SZÚO - prosinec 2003
- Kulturní nemovitá památka

- 2 Kaplička
- C Hasičská zbrojnice
- c Truhlárna
- 7 Plastika Madony z roku 1836

Návrh:

- 25 - 27 Nízkopodlažní obytná zástavba - 4 RD

PROJEKTANT AKCE: VEDOUCÍ PROJEKČNÍ KANCELÁŘE : ING. BOČAN	KRESLIL:	VYPRACOVAL: ZODP.ZPRAC.: HL.ZPRAC.: Ing.arch.Bradler	ING. JAROMÍR BOČAN ENERGOECO KARLOVY VARY PODEBRADSKÁ 3 360 01 KARLOVY VARY IČO : 1136 3509 DIČ : 128 - 440413077 Tel., fax : 017 / 443 67
INVESTOR: Obec Pšov			
KÚ: Karlovarského kraje	OU (MÚ): Pšov		
DÍLO: Územní plán Obce Pšov			STUPEŇ: ÚZEMNÍ PLÁN
DÍLČÍ ČÁST: Čistopis			ZAK.ČÍSLO: 97 14 48 Č. PARÉ
OBSAH: Plán využití území - Semtěš			DATUM: 11/2005
			MĚŘÍTKO:
			ČÍSLO PŘÍLOHY: B48

ÚZEMNÍ PLÁN OBCE PŠOV

ČISTOPIS 2005

Legenda:

Stav Čistopis

Stabilizované území

Polyfunkční území

- Bč — Území bydlení čistého
- Vz — Území zemědělské výroby

Monofunkční území

- Vodní plochy a toky
- Z — Plochy zemědělsky využívané půdy
- Zs — Plochy zeleně
- Vysoká zeleň
- Místní a přístupové komunikace
- Významné polní cesty
- Ostatní a pěší komunikace
- T — Plochy technického vybavení
- Ostatní veřejná zeleň
- Trafostanice
- Studna
- Zahrádky
- Hřbitov
- Hranice ochranných pásem
- Hranice SZÚO - prosinec 2003
- Hranice obce

PROJEKTANT AKCE: VEDOUCÍ PROJEKČNÍ KANCELÁŘE : ING. BOČAN	KRESLIL:	VYPRACOVAL: ZODP.ZPRAC.: HL.ZPRAC.: Ing.arch.Bradler	ING. JAROMÍR BOČAN ENERGOECO KARLOVY VARY PODEBRADSKÁ 3 360 01 KARLOVY VARY IČO : 1136 3509 DIČ : 128 - 440413077 Tel., fax : 017 / 443 67
INVESTOR: Obec Pšov			
KÚ: Karlovarského kraje	OU (MÚ): Pšov		
DÍLO: Územní plán Obce Pšov			STUPEŇ: ÚZEMNÍ PLÁN
DÍLČÍ ČÁST: Čistopis			ZAK.ČÍSLO: 97 14 48 Č. PARÉ
OBSAH: Plán využití území - Viska			DATUM: 11/2005
			MĚŘÍTKO:
			ČÍSLO PŘÍLOHY: B54

ÚZEMNÍ PLÁN OBCE PŠOV

ČISTOPIS 2005

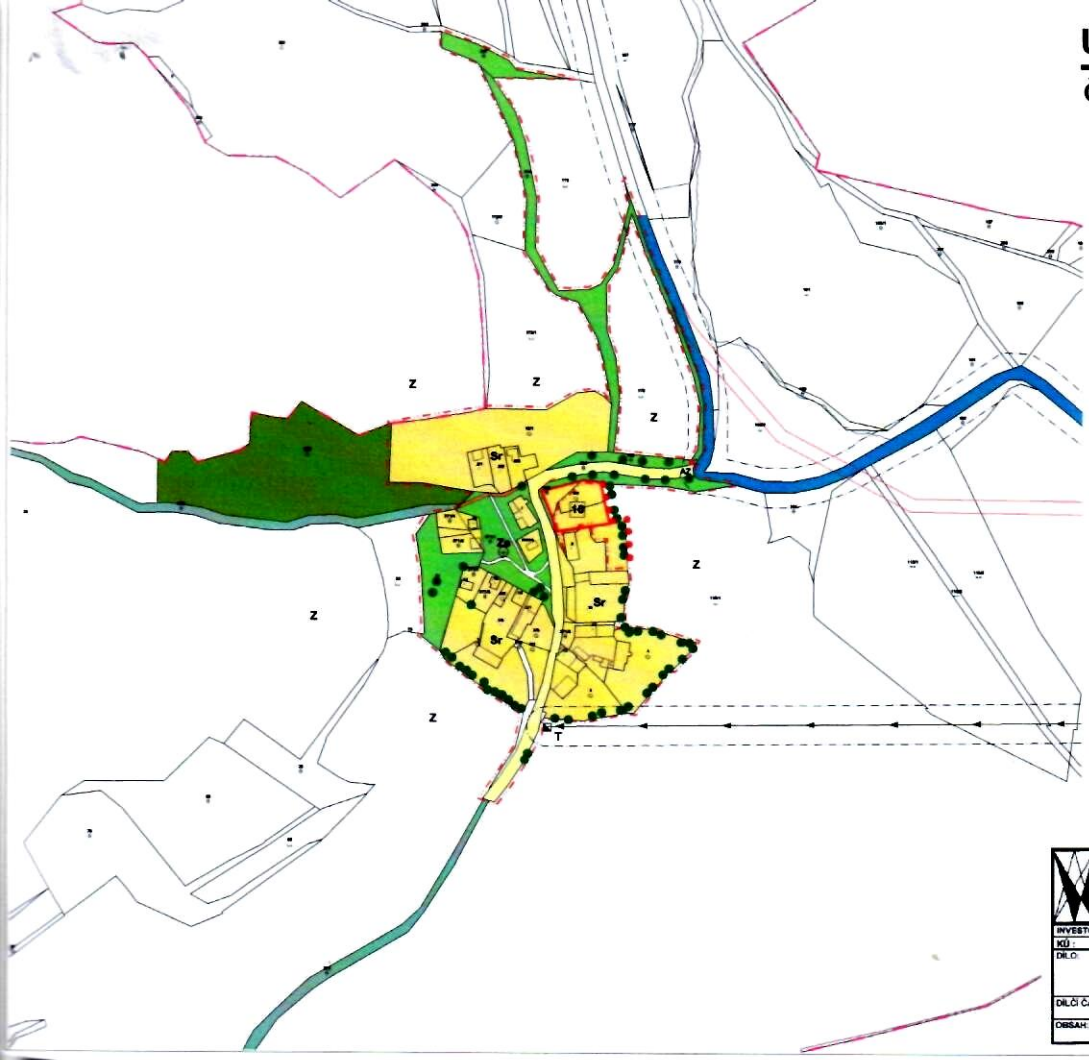

Legenda:

Stav Čistopis

Stabilizované území

Polyfunkční území

Br Br Území smíšené rekreační

Monofunkční území

Plochy lesů

Z Plochy zemědělsky využívané půdy

Ze Plochy zeleně

Vysoká zeleň

Silnice II.třídy

Silnice III.třídy

Místní a přístupové komunikace

Ostatní a pěší komunikace

Významné polní cesty

T Plochy technického vybavení

Ostatní veřejná zeleň

Trafostanice

Hranice ochranných pásem

Hranice SZÚO - prosinec 2003

Hranice zastavitelného území

Hranice katastru

AZ Autobusová zastávka

Návrh:

16 Nízkopodlažní obytná zástavba - 1 RD

PROJEKTANT AKCE: VEDOUCÍ PROJEKČNÍ KANCELÁŘE : ING. BOČAN		ING. JAROMÍR BOČAN ENERGOECO KARLOVY VARY PODĚBRADSKÁ 3 360 01 KARLOVY VARY IČO 1136 3509 DIČ 128 - 440413077 Tel. fax 017 / 443 67
KRESLIL:	VYPRACOVAL: ZODP.ZPRAC.: Ing.arch.Bredler	HL.ZPRAC.:
INVESTOR: Obec Pšov		
KÚ: Karlovarského kraje	OÚ (MÚ): Pšov	
DÍLO: Územní plán Obce Pšov		STUPEŇ: ÚZEMNÍ PLÁN
		ZAK.ČÍSLO: 97 14 48 Č. PARÉ
DÍLČÍ ČÁST: Čistopis		DATUM: 11/2005
		MĚŘÍTKO:
OBSAH: Plán využití území - Kolešov		ČÍSLO PŘÍLOHY: B24

ÚZEMNÍ PLÁN OBCE PŠOV

ČISTOPIS 2005

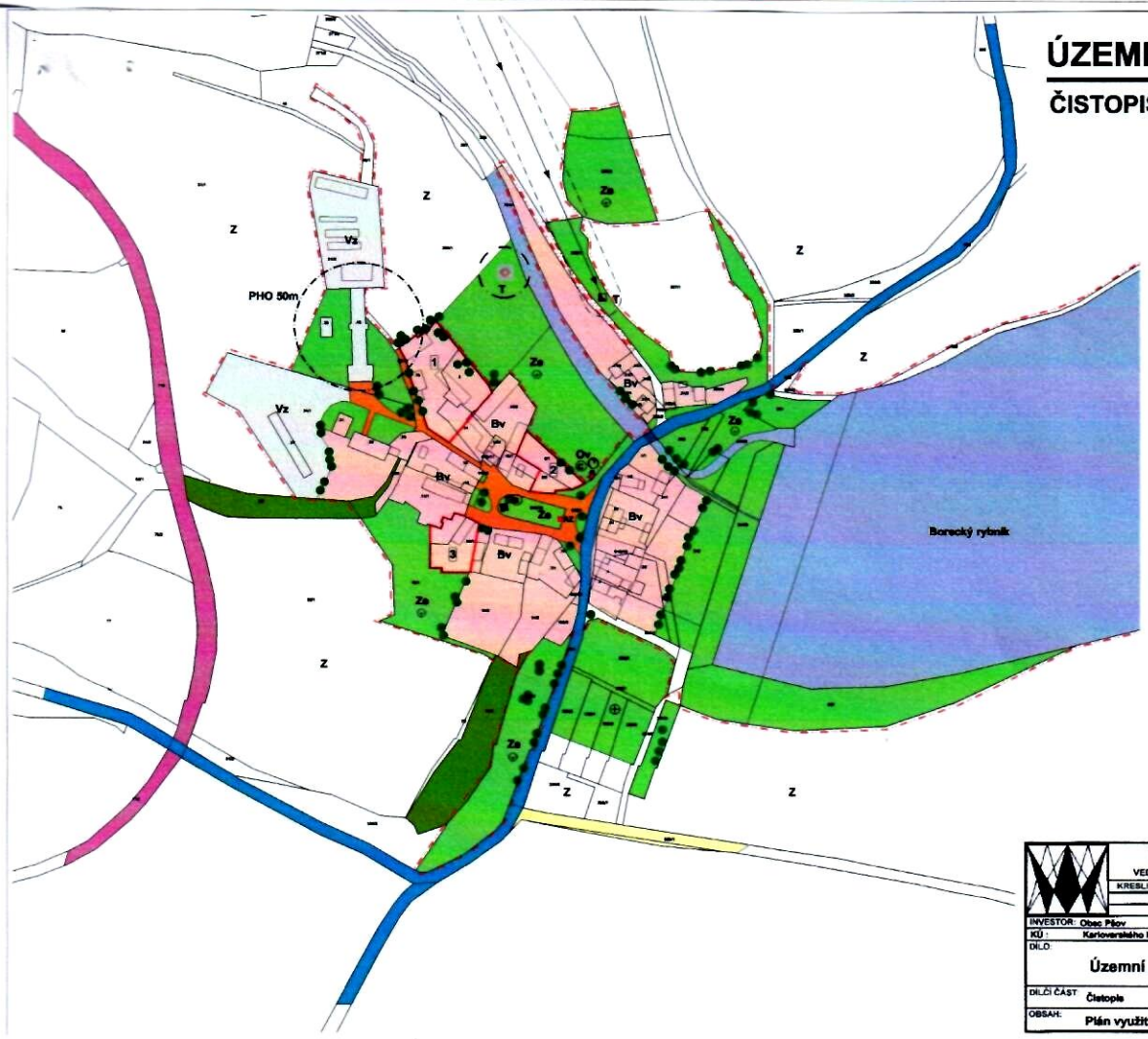

Legenda:

Stav Čistopis

Stabilizované území

Polyfunkční území

Bv Bv Území bydlení venkovského typu

Vz Území zemědělské výroby

Monofunkční území

Plochy občanského vybavení

Vodní plochy a toky

Plochy lesů

Z Plochy zemědělsky využívané půdy

Ze Plochy zeleně

Vysoká zeleň

Silnice II.třídy

Silnice III.třídy

Místní a přístupové komunikace

Ostatní a pěší komunikace

Železnice

T T Plochy technického vybavení

Hasičská zbrojnice

Ostatní veřejná zeleň

Zahrádky

Trafostanice

ČOV

Hranice ochranných pásem

Hranice SZÚO - prosinec 2003

Kulturní nemovitá památka

B Kaplička sv. Martina

C Hasičská zbrojnice

AZ Autobusová zastávka

Návrh:

1 - 3 Nízkopodlažní obytná zástavba - 3 RD

PROJEKTANT AKCE: VEDOUCÍ PROJEKČNÍ KANCELÁŘE : ING. BOČAN		ING. JAROMÍR BOČAN ENERGOECO KARLOVY VARY PODĚBRADSKÁ 3 360 01 KARLOVY VARY IČO 1136 3509 DIČ 128 - 440413077 Tel. fax 017 / 443 67
KRESLIL:	VYPRACOVAL: ZODP.ZPRAC.: Ing.arch.Bredler	HL.ZPRAC.:
INVESTOR: Obec Pšov		
KÚ: Karlovarského kraje	OÚ (MÚ): Pšov	
DÍLO: Územní plán Obce Pšov		STUPEŇ: ÚZEMNÍ PLÁN
		ZAK.ČÍSLO: 97 14 48 Č. PARÉ
DÍLČÍ ČÁST: Čistopis		DATUM: 11/2005
		MĚŘÍTKO:
OBSAH: Plán využití území - Borek		ČÍSLO PŘÍLOHY: B5

ÚZEMNÍ PLÁN OBCE PŠOV

ČISTOPIS 2005

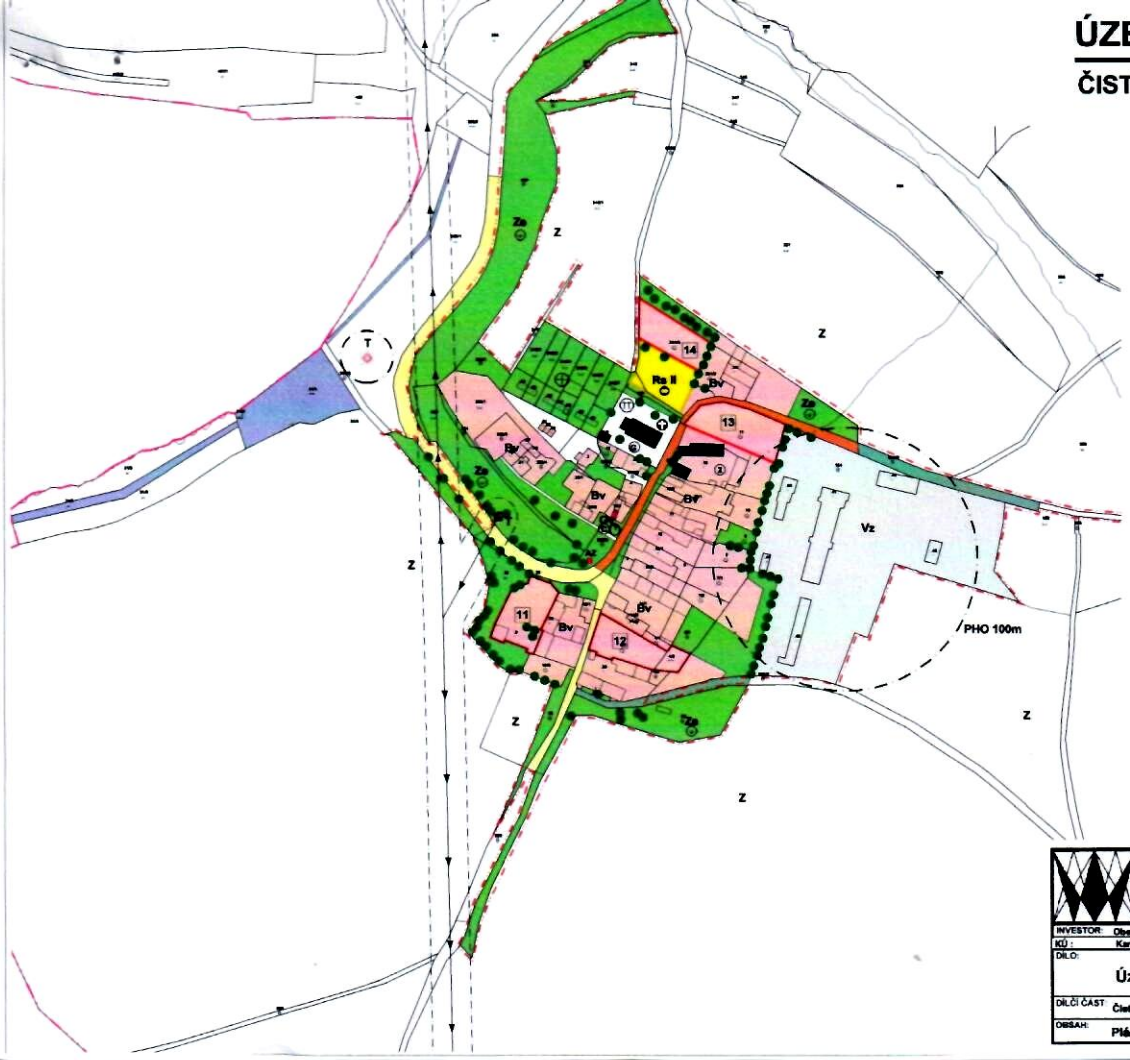

Legenda:

Stav Čistopis

Stabilizovaná území

Polyfunkční území

- Bv Bv Území bydlení venkovského typu
- Vz Území zemědělské výroby
- Rs Území rekreace sportovní

Monofunkční území

- Plochy občanského vybavení
- Vodní plochy a toky
- Z Plochy zemědělsky využívané půdy
- Zs Plochy zeleně
- Vysoká zeleň
- Silnice III.třídy
- Místní a přístupové komunikace
- Ostatní a pěší komunikace
- Významné polní cesty
- T T Plochy technického vybavení
- Kostel
- Hřbitov
- Hasičská zbrojnice
- Ostatní veřejná zeleň
- Zahrádky
- Trafostanice
- ČOV
- Hřiště
- Hranice ochranných pásem
- Hranice SZÚO - prosinec 2003
- Hranice katastru
- Kulturní nemovitá památka

- C Hasičská zbrojnice
- G Kostel Nanebevzetí p.Marie
- 2 Obytné stavení č.p. 4 (včetně chlévů, kolny a brány)
- AZ Autobusová zastávka

Návrh:

11 - 14 Nízkopodlažní obytná zástavba - 4 RD

PROJEKTANT AKCE:				ING. JAROMÍR BOČAN
VEDOUCÍ PROJEKČNÍ KANCELÁŘE : ING. BOČAN				ENERGOECO KARLOVY VARY
KRESLIL:	VYPRACOVAL:	ZODP.ZPRAC.:	HL.ZPRAC.:	PODĚBRADSKÁ 3
	ing.arch.Bredler			360 01 KARLOVY VARY
INVESTOR: Obec Pšov				IČO 1136 3509
KÚ: Karlovarského kraje	OÚ (MÚ): Pšov			DIČ 128 - 440413077
DÍLO: Územní plán Obce Pšov				Tel., fax 017 / 443 67
				STUPEŇ: ÚZEMNÍ PLÁN
				ZAK.ČÍSLO: 97 14 48 Č. PARÉ
DÍLČÍ ČÁST: Čistopis				DATUM: 11/2006
				MĚŘÍTKO:
OBSAH: Plán využití území - Kobyle				ČÍSLO PŘÍLOHY: B18

ÚZEMNÍ PLÁN OBCE PŠOV

ČISTOPIS 2005

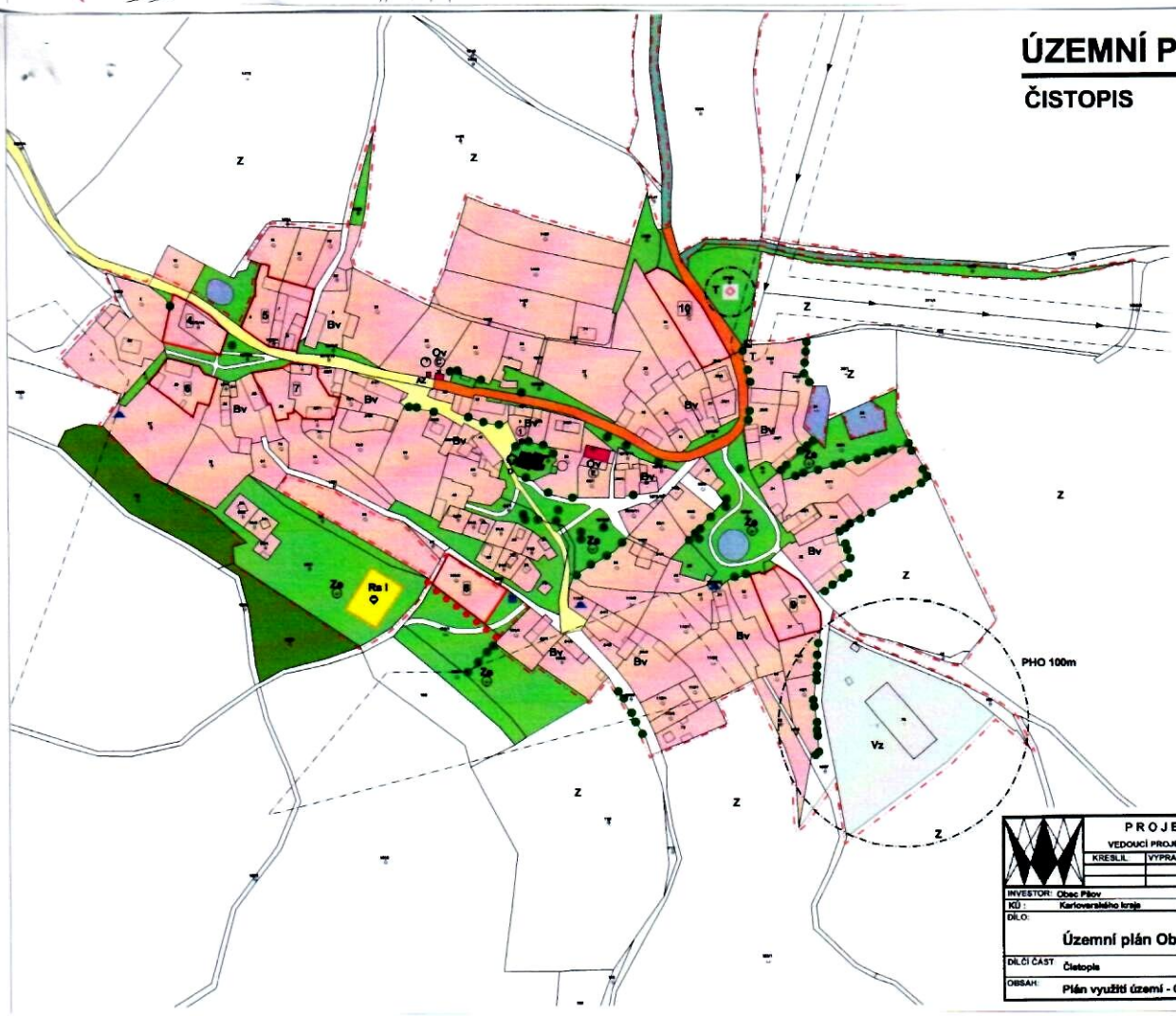

Legenda:

Stav Čistopis

Stabilizovaná území

Polyfunkční území

- Bv Bv Území bydlení venkovského typu
- Vz Území zemědělské výroby
- Rs Území rekreace sportovní

Monofunkční území

- Plochy občanského vybavení
- Vodní plochy a toky
- Plochy lesů
- Z Plochy zemědělsky využívané půdy
- Zs Plochy zeleně
- Vysoká zeleň
- Silnice III.třídy
- Místní a přístupové komunikace
- Ostatní a pěší komunikace
- Významné polní cesty
- T T Plochy technického vybavení
- Kostel
- Hasičská zbrojnice
- Ostatní veřejná zeleň
- Trafostanice
- ČOV
- Vodojem
- Čerpací stanice
- Hřiště
- Hranice ochranných pásem
- Hranice SZÚO - prosinec 2003
- Hranice zastavitelného území obce
- Kulturní nemovitá památka

- C Hasičská zbrojnice
- D Kostel sv.Jiří
- E Myslivna LZ Žlutice
- 1 Plastika sv. Jana Nepomuckého z roku 1836
- AZ Autobusová zastávka

Návrh:

4 - 10 Nízkopodlažní obytné zástavba - 7 RD

PROJEKTANT AKCE:				ING. JAROMÍR BOČAN
VEDOUCÍ PROJEKČNÍ KANCELÁŘE : ING. BOČAN				ENERGOECO KARLOVY VARY
KRESLIL:	VYPRACOVAL:	ZODP.ZPRAC.:	HL.ZPRAC.:	PODĚBRADSKÁ 3
	ing.arch.Bredler			360 01 KARLOVY VARY
INVESTOR: Obec Pšov				IČO 1136 3509
KÚ: Karlovarského kraje	OÚ (MÚ): Pšov			DIČ 128 - 440413077
DÍLO: Územní plán Obce Pšov				Tel., fax 017 / 443 67
				STUPEŇ: ÚZEMNÍ PLÁN
				ZAK.ČÍSLO: 97 14 48 Č. PARÉ
DÍLČÍ ČÁST: Čistopis				DATUM: 11/2006
				MĚŘÍTKO:
OBSAH: Plán využití území - Chlum				ČÍSLO PŘÍLOHY: B12

ÚZEMNÍ PLÁN OBCE PŠOV

ČISTOPIS **2005**

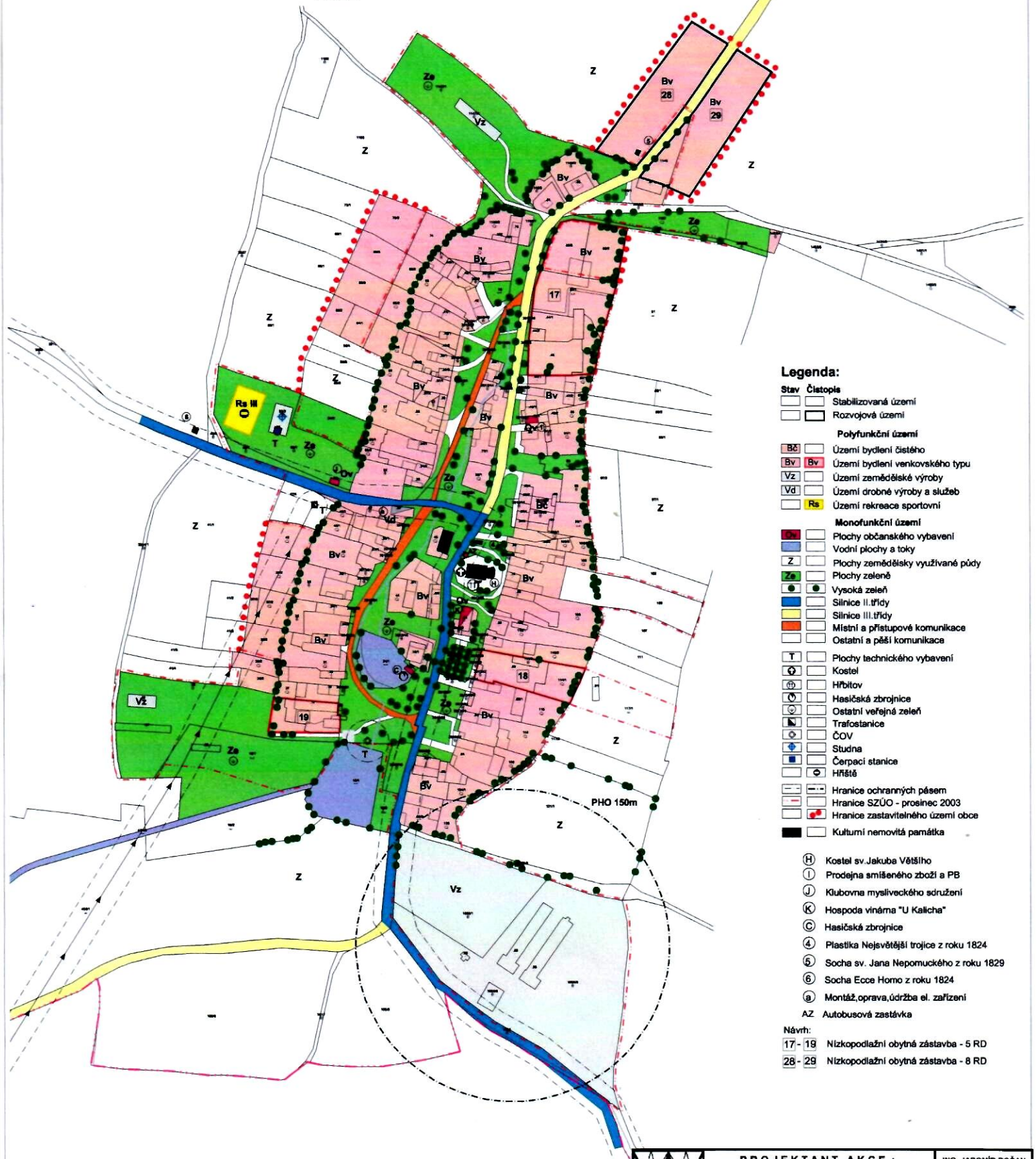

Legenda:

Stav Čistopis

- Stabilizovaná území
- Rozvojová území

Polyfunkční území

- Bč — Území bydlení čistého
- Bv — Území bydlení venkovského typu
- Vz — Území zemědělské výroby
- Vd — Území drobné výroby a služeb
- Rs — Území rekreace sportovní

Monofunkční území

- Ov — Plochy občanského vybavení
- Vodní plochy a toky
- Z — Plochy zemědělsky využívané půdy
- Ze — Plochy zeleně
- Vysoká zeleň
- Silnice II.třídy
- Silnice III.třídy
- Místní a přístupové komunikace
- Ostatní a pěší komunikace
- T — Plochy technického vybavení
- Kostel
- Hřbitov
- Hasičská zbrojnice
- Ostatní veřejná zeleň
- Trafostanice
- ČOV
- Studna
- Čerpací stanice
- Hřiště
- Hranice ochranných pásem
- Hranice SZÚO - prosinec 2003
- Hranice zastavitelného území obce
- Kulturní nemovitá památka

- (H) Kostel sv.Jakuba Většího
- (I) Prodejna smíšeného zboží a PB
- (J) Klubovna mysliveckého sdružení
- (K) Hospoda vinárna "U Kalicha"
- (C) Hasičská zbrojnice
- (4) Plastika Nejsvětější trojice z roku 1824
- (5) Socha sv. Jana Nepomuckého z roku 1829
- (6) Socha Ecce Homo z roku 1824
- (a) Montáž,oprava,údržba el. zařízení
- AZ Autobusová zastávka

Návrh:

- 17 - 19 Nízkopodlažní obytná zástavba - 5 RD
- 28 - 29 Nízkopodlažní obytná zástavba - 8 RD

PROJEKTANT AKCE :				ING. JAROMÍR BOČAN
VEDOUCÍ PROJEKČNÍ KANCELÁŘE : ING. BOČAN				ENERGOECO KARLOVY VARY
KRESLIL:	VYPRACOVAL:	ZODP.ZPRAC.:	HL.ZPRAC.:	PODĚBRADSKÁ 3
		Ing.arch.Bredler		360 01 KARLOVY VARY
				IČO 1136 3509
				DIČ 128 - 440413077
				Tel., fax : 017 / 443 67
INVESTOR: Obec Pšov				
KÚ : Karlovarského kraje	OÚ (MÚ): Pšov			
DÍLO: Územní plán Obce Pšov				STUPEŇ: ÚZEMNÍ PLÁN
				ZAK.ČÍSLO: 97 14 48 Č. PARÉ
DÍLČÍ ČÁST: Čistopis				DATUM: 11/2005
				MĚŘÍTKO: 1:2000
OBSAH: Plán využití území - Močidlec				ČÍSLO PŘÍLOHY: B30