Příloha č.1 k obecně závazné vyhlášce č.2/2019 města Nechanice

o místním poplatku za užívání veřejného prostranství

Veřejná prostranství:

Nechanice
ulice včetně refýží a chodníků : Palackého, Družstevní, Školská, Za Školou, Hrádecká, Za Kulturním domem, Raabova, Smetanova, Vaňhalova, Pražská, Novopackého, Račany, Na Tvrzi, Havlíčkova, Rašínova, Žižkova, Štolbova,Ul.28. října, Zahradní, Jižní
náměstí: Husovo, Malé
hřiště p.p.č.141/1
Štrosovy sady p.p.č.188

místní část Komárov
pozemky přilehlé k místní komunikaci na p.p.č.,603/1,622

místní část Lubno
chodníky přilehlé k průjezdní komunikaci II/324,
pozemek přilehlý k hasičské zbrojnici a klubovně p.p.č.31/7,31/4, 31/10,757
pozemek přilehlý k soše Sv.Jana p.p.č.672/2
pozemek u zvoničky p.p.č.664/11

místní část Nerošov
pozemky v majetku města p.p.č.756,742/1,742/2,747,576/2,564/7, část p.p.č.744

místní část Sobětuš
hřiště za bývalou školou p.p.č.303/58,303/102
prostranství u hasičské zbrojnice p.p.č.89
prostranství u pomníčků p.p.č.535/9,535/1
náves p.p.č.534/4

místní část Staré Nechanice
chodníky přilehlé k průjezdní komunikaci II/324
náves p.p.č.482/1,482/2,481/1,3/13,3/12,3/1,485/1,485/4
hřiště p.p.č.289/7, 289/22, 287/2
pozemky v majetku města přilehlé k místní komunikaci na Hájkovci p.p.č.68/1,532
prostranství u hasičské zbrojnice p.p.č.104, 482/2

místní část Suchá
chodníky přilehlé k průjezdní komunikaci na p.p.č.635/1,635/2, 635/4, 635/5, 648, 655
hřiště p.p.č.511,680
prostranství u hasičské zbrojnice p.p.č.96
zahrada za bývalou školou p.p.č.27

místní část Tůně
chodníky přilehlé k průjezdní komunikaci na p.p.č.525/1
chodníky přilehlé ke komunikaci p.p.č.544/1
prostranství před kioskem p.p.č.462,467/1
hřiště p.,p.č.457/3,457/5

.....

Mgr. Hana Jarošová
místostarosta

.....

Jiří Pechar
starosta

Vyvěšeno na úřední desce dne: 11.12.2019

Sejmuto z úřední desky dne:

Zveřejnění bylo shodně provedeno na elektronické úřední desce.

NECHANICE

STARÉ NECHANICE

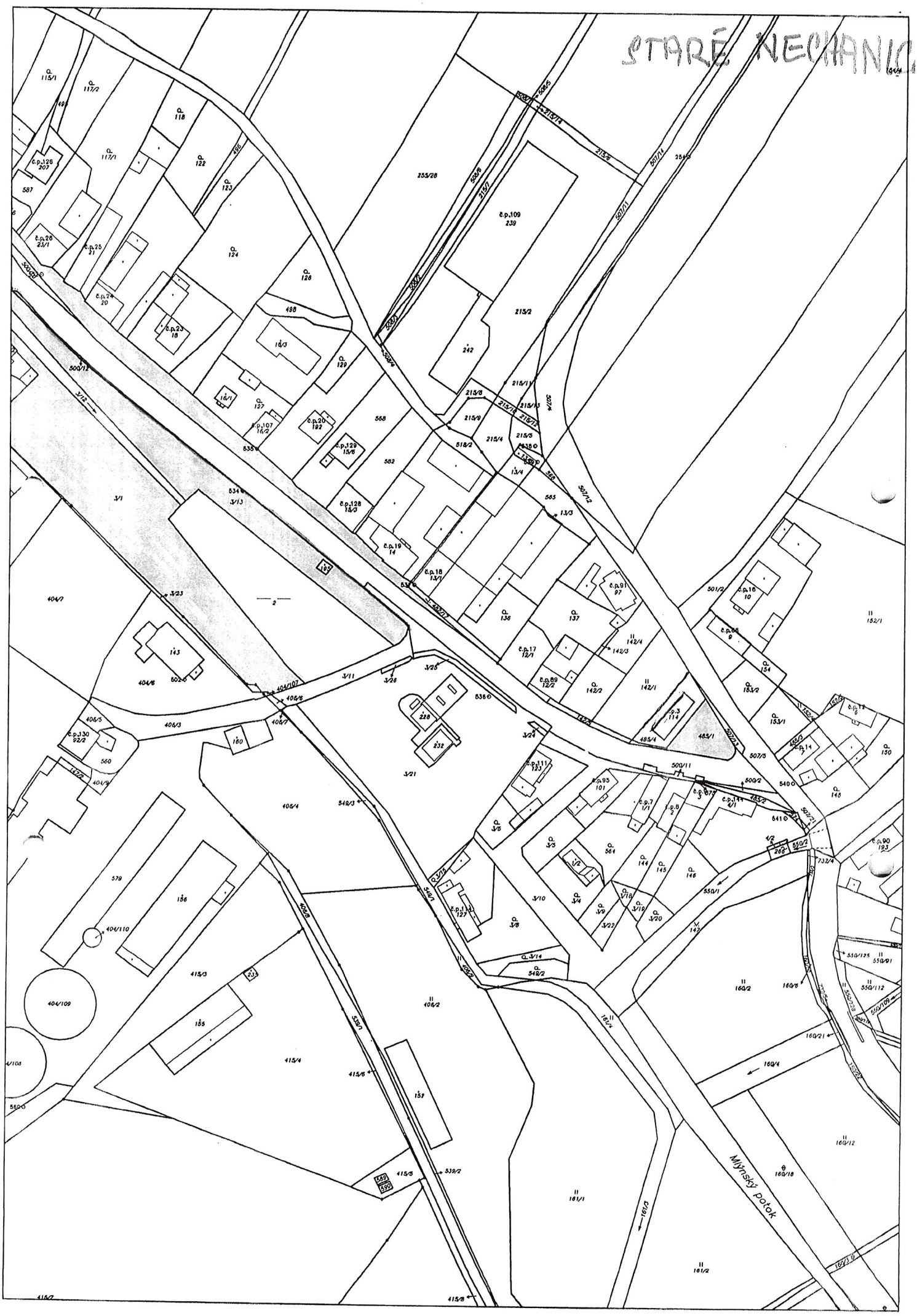

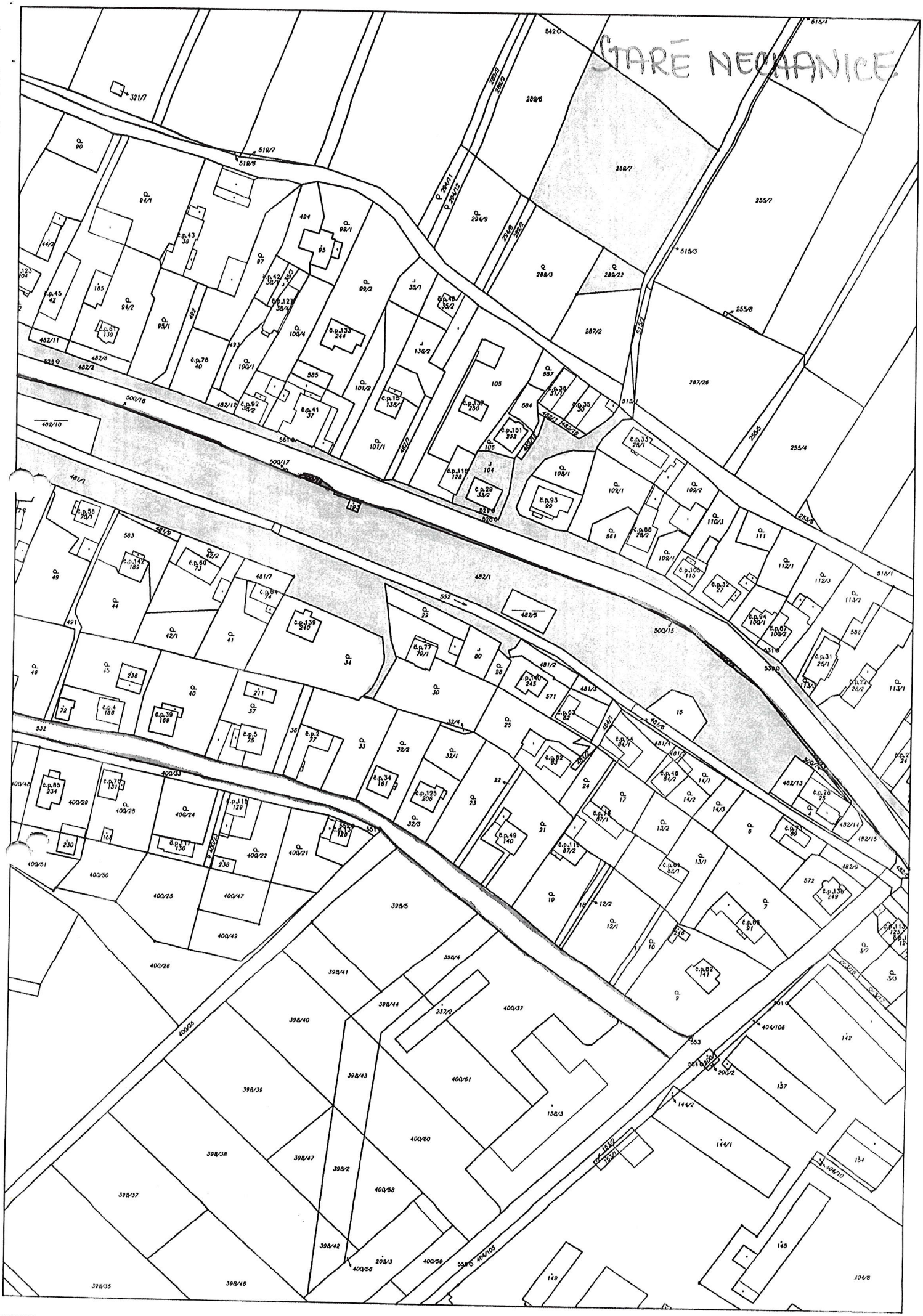
STARÉ NECHANICE

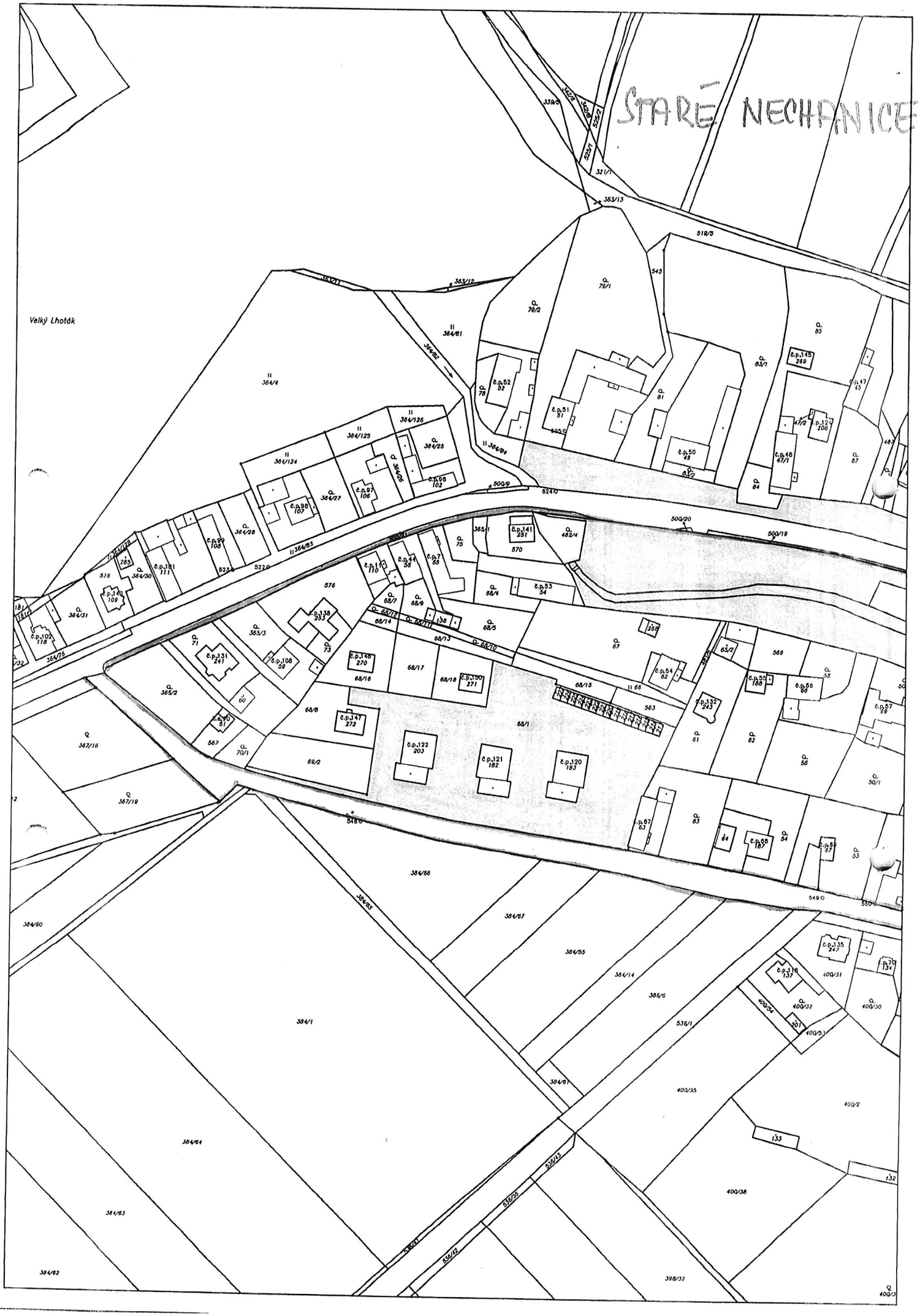
STARÉ NECHANICE
Velký Lhotík

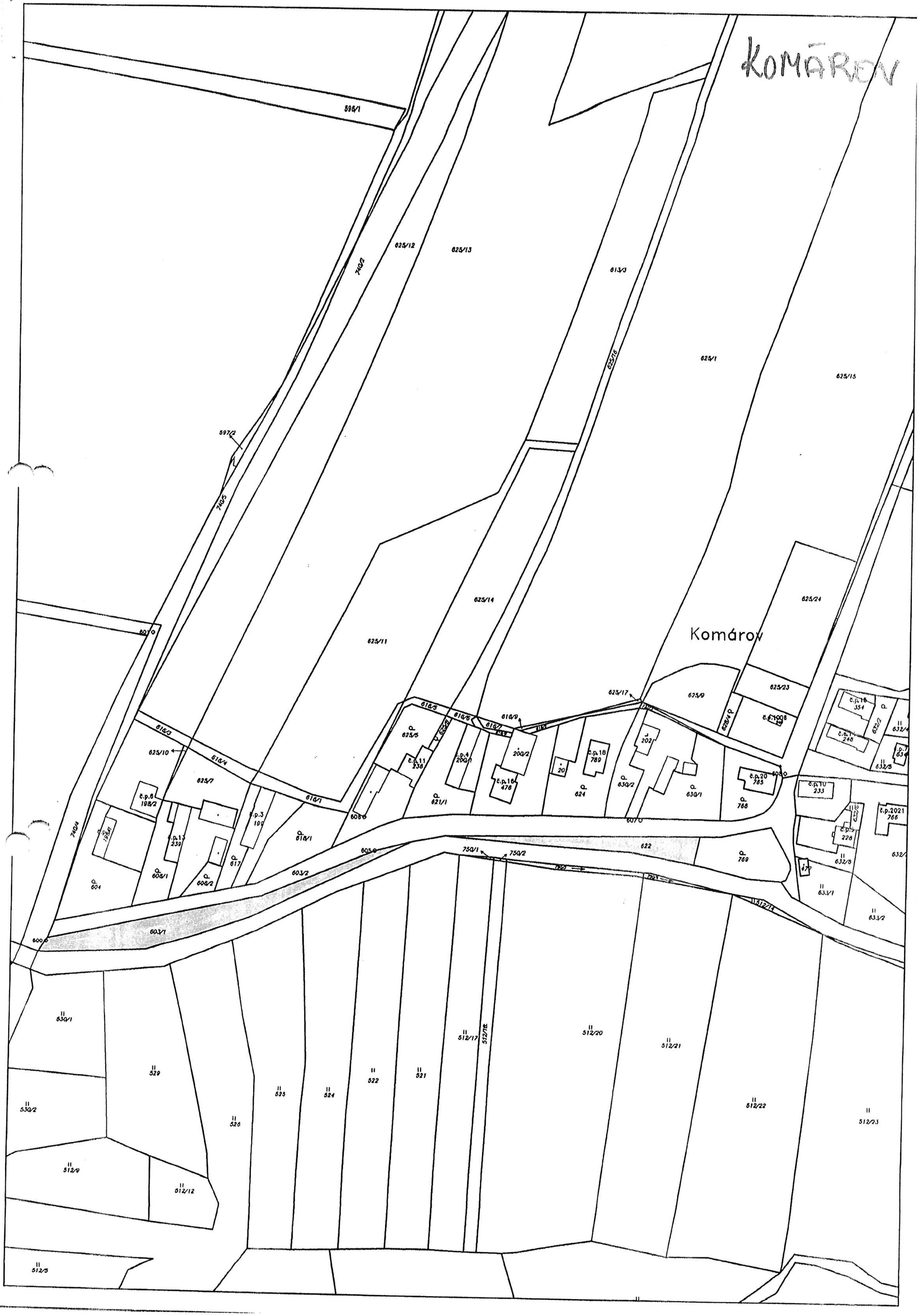
KOMÁREN
Komárov
598/1
597/2
740/2
740/5
740/4
625/12
625/13
613/3
625/16
625/1
625/15
625/14
625/11
625/24
625/23
625/9
625/17
625/10
625/7
625/5
616/3
616/4
616/5
616/6
616/7
616/9
616/1
601
600
605
606
607
608
603/1
603/2
622
750/1
750/2
č.p.6
198/2
198/1
č.p.13
239
č.p.3
199
č.p.11
236
č.p.4
200/1
200/2
č.p.16
476
č.p.18
789
20
202
č.p.20
785
č.p.1008
č.p.15
354
č.p.14
246
č.p.10
233
č.p.2021
766
č.p.9
228
604
606/1
606/2
617
618/1
621/1
624
630/2
630/1
628/4
768
769
632/2
632/4
632/5
632/6
632/3
633/1
633/2
512/14
530/1
530/2
529
526
525
524
522
521
512/17
512/18
512/20
512/21
512/22
512/23
512/9
512/12
512/5

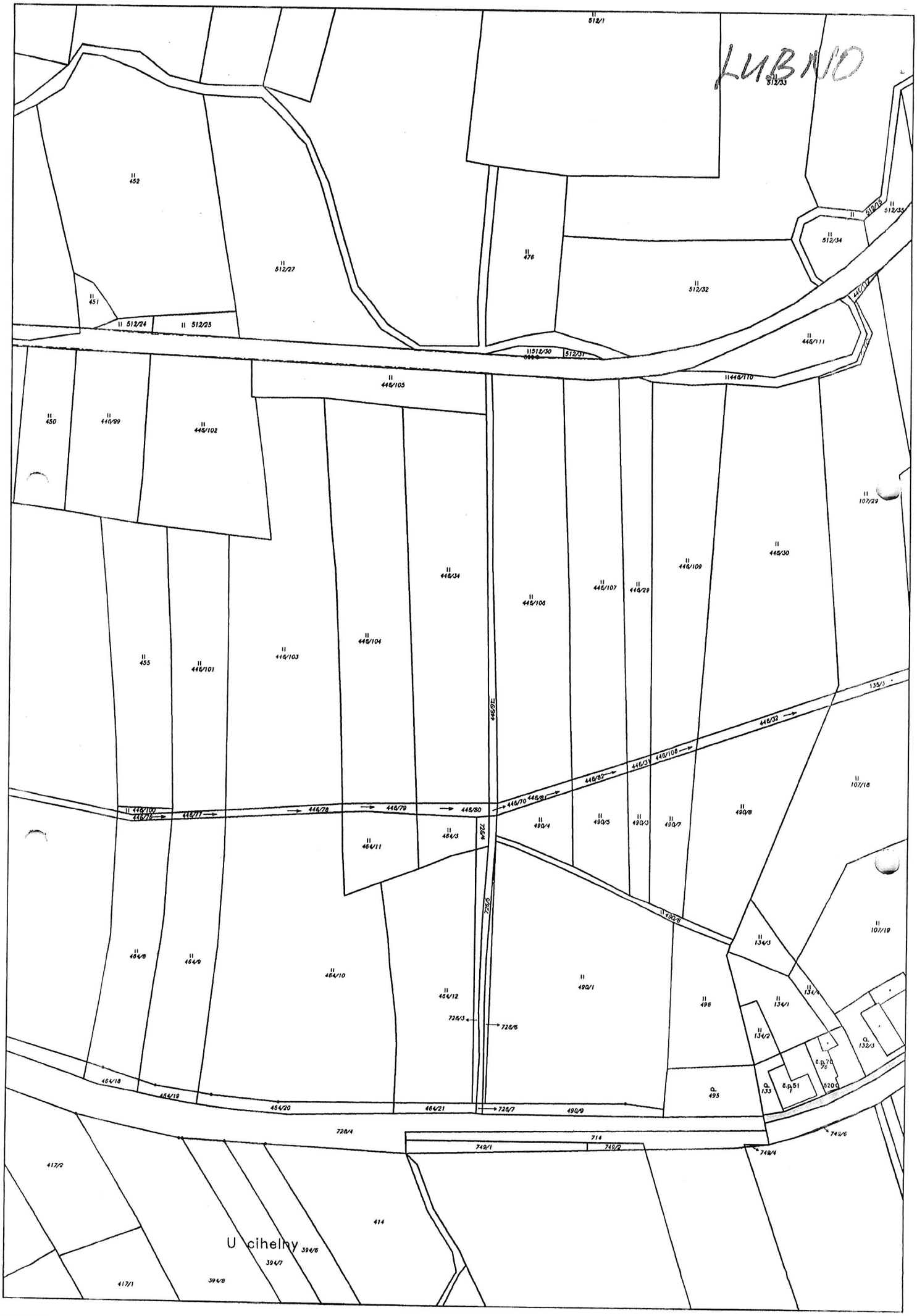
LUBNO
512/1
512/33
452
512/27
476
512/32
512/34
512/35
512/13
451
512/24
512/25
512/30
512/31
446/111
446/110
446/105
450
446/99
446/102
107/29
446/30
446/109
446/107
446/29
446/106
446/34
446/104
446/103
455
446/101
446/32
135/3
446/108
446/31
446/82
446/81
446/70
446/80
446/79
446/78
446/77
446/76
446/100
490/4
490/5
490/3
490/7
490/8
107/18
464/11
464/3
726/4
726/5
490/6
134/3
107/19
464/8
464/9
464/10
464/12
490/1
496
134/1
134/4
726/3
726/6
134/2
132/3
464/18
464/19
464/20
464/21
726/7
490/9
495
133
c.p.51
c.p.70
520d
726/4
714
742/1
742/2
742/6
742/4
417/2
414
U cihelny
394/6
394/7
394/8
417/1

LABÍNO
Za humny
107/1
107/14
107/17
107/18
107/20
107/21
107/22
107/23
107/24
107/25
107/26
107/27
107/28
107/30
107/31
107/32
107/33
107/34
107/35
107/37
107/38
107/39
107/50
107/51
107/52
107/53
107/54
107/55
107/56
107/57
107/61
107/63
512/37
730
135/1
135/4
136/3
136/4
138
1/2
127
131/1
132/2
607/2
589
591
582/8
551/1
582/10
749/9
749/10
749/11
749/12
749/13
749/14
749/15
749/16
749/17
707
765
753
c.p.1 2
c.p.3 8
c.p.4 7/1
c.p.8 12
c.p.9 13
c.p.13 12/7
c.p.52
c.p.63 89
c.p.69 10/3
c.p.91 8/2
c.p.99 8/1
7/2
8
100/1
102/1
102/3
102/4
102/5
102/7
103/1
103/3
106/3
106/4
106/5
106/6
106/7
107/75

Mlýnský potok
LUBNO
Lubno

LUBNO

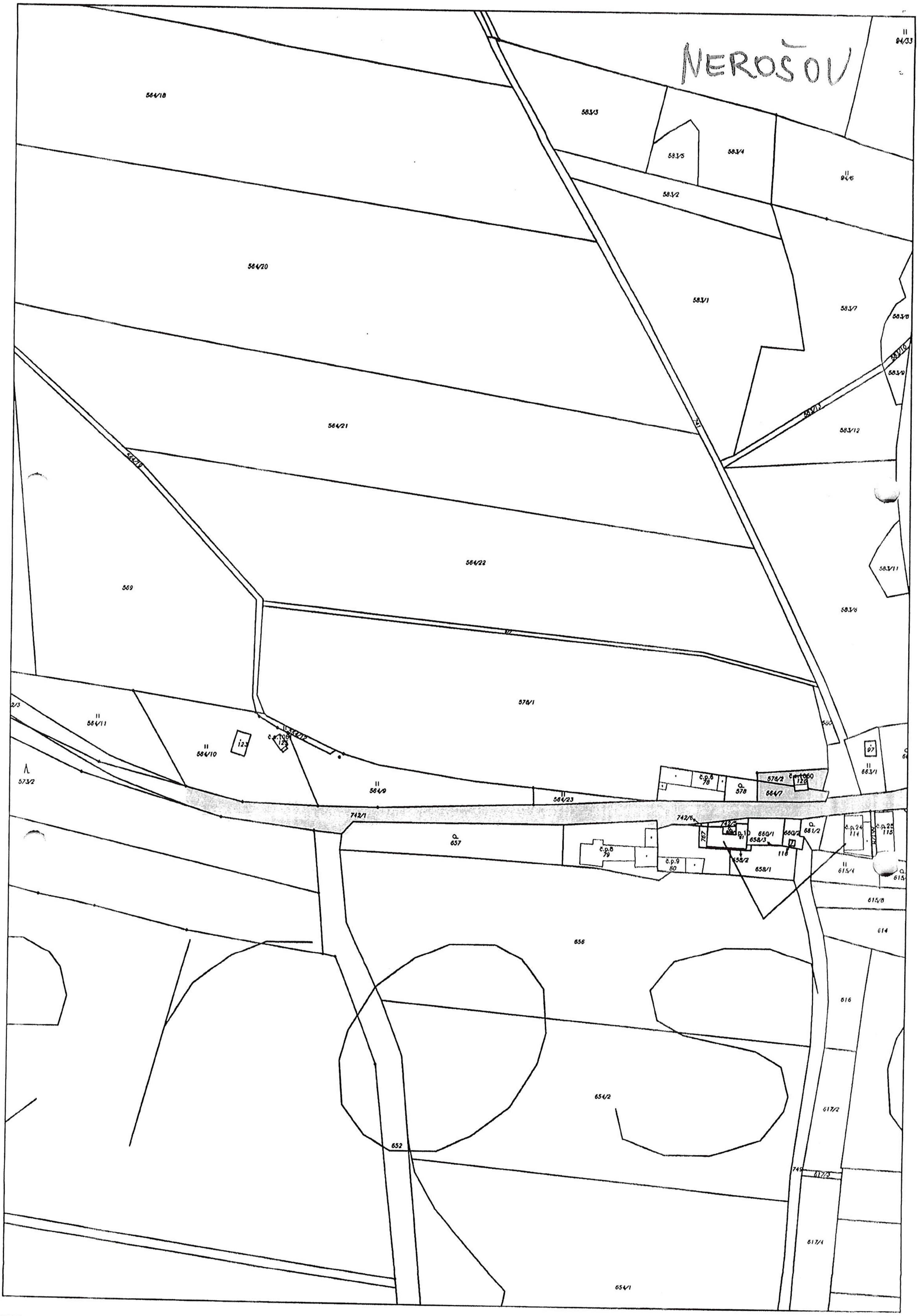
NEROŠOV
584/18
583/3
583/5
583/4
583/2
584/20
583/1
583/7
584/21
583/12
584/22
583/11
569
578/1
584/11
584/10
573/2
584/9
584/23
742/1
657
656
654/2
652
654/1
616
617/2
617/1
614

NEROŠOV
588/2
591/3
592/1
591/4
591/5
588/3
592/3
592/7
167/2
584/12
584/11
592/4
592/8
584/14
593
594
592/5
584/10
585/1
592/2
765
91/1
684
682
111
584/2
686
680/2
98
665/1
665/2
93
122
687
92
90
756
681
89
742/2
87
117
606/2
85
86
94
95
668/2
679/1
88
679/2
607/2
612/3
612/2
613
672
675
607/6
84/2
674
615/10
612/1
612/8
611
607/7
607/3
612/10
623
618/1
618/2
620
621
747

SOBĚTUŠ
Sobětuš
201/43
201/42
201/41
201/39
201/38
201/36
201/34
201/33
201/32
201/53
201/58
304/11
206
207
210
211
214
215
222/48
č.p.40
81
45
č.p.15
36
44/1
č.p.14
35
43/1
43/2
č.p.12
33
č.p.13
92
41
č.p.11
32
39
218/2
č.p.42
69
35
č.p.26
22
303/102
303/58
č.p.16
71
225/22
225/23
303/48
303/101
303/100
303/97
93
225/21
48
635/1
49/3
765
49/2
49/1
303/99
č.p.19
29
225/20
č.p.38
76
557/1
225/17
303/98
635/4
582/2
č.p.24
23
635/3
36/2
36/3
73
36/1
č.p.21
26
582/1
č.p.23
24
č.p.25
65
37
36/4
762
58
70
67
66
65
63
59
61
62
53
229
234
235
240
75/1
75/2
100/2
583
100/39
100/20
100/19
100/38
100/37
72
79
100/13
100/16
100/18
100/35
100/15
100/12
100/27
100/26
100/25
100/36
100/17
100/28
100/14
100/24
100/34
100/8
100/23
100/22
94
93
92
312/131
550

SOBĚTUŠ

Bystřický

SOBĚTUŠ

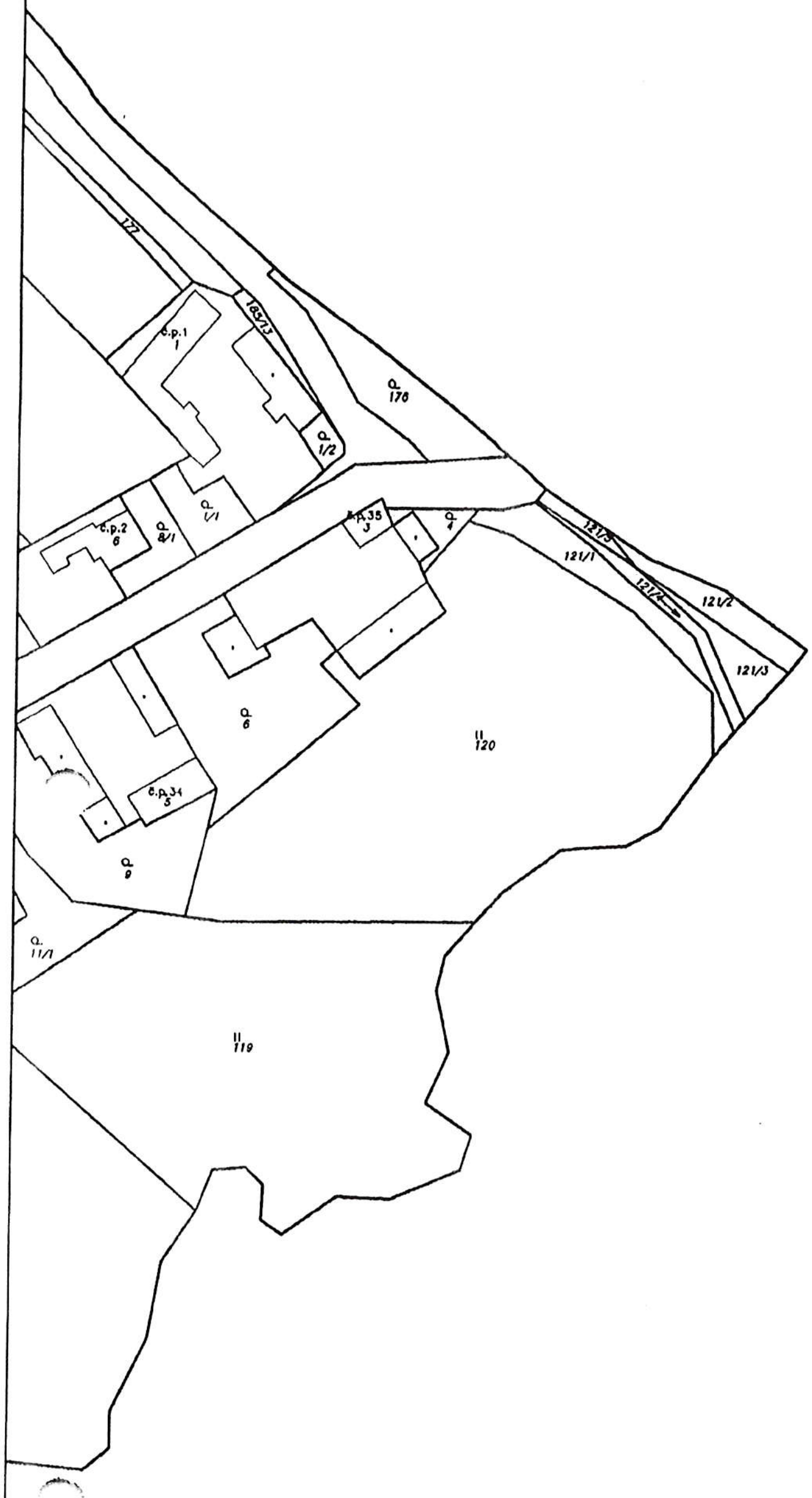

177
183/13
č.p.1
1
170
1/2
1/1
č.p.2
6
8/1
č.p.35
3
4
121/5
121/1
121/4
121/2
121/3
6
120
č.p.34
5
9
11/1
119

SUCHÁ
Suchá
Nad kopcem

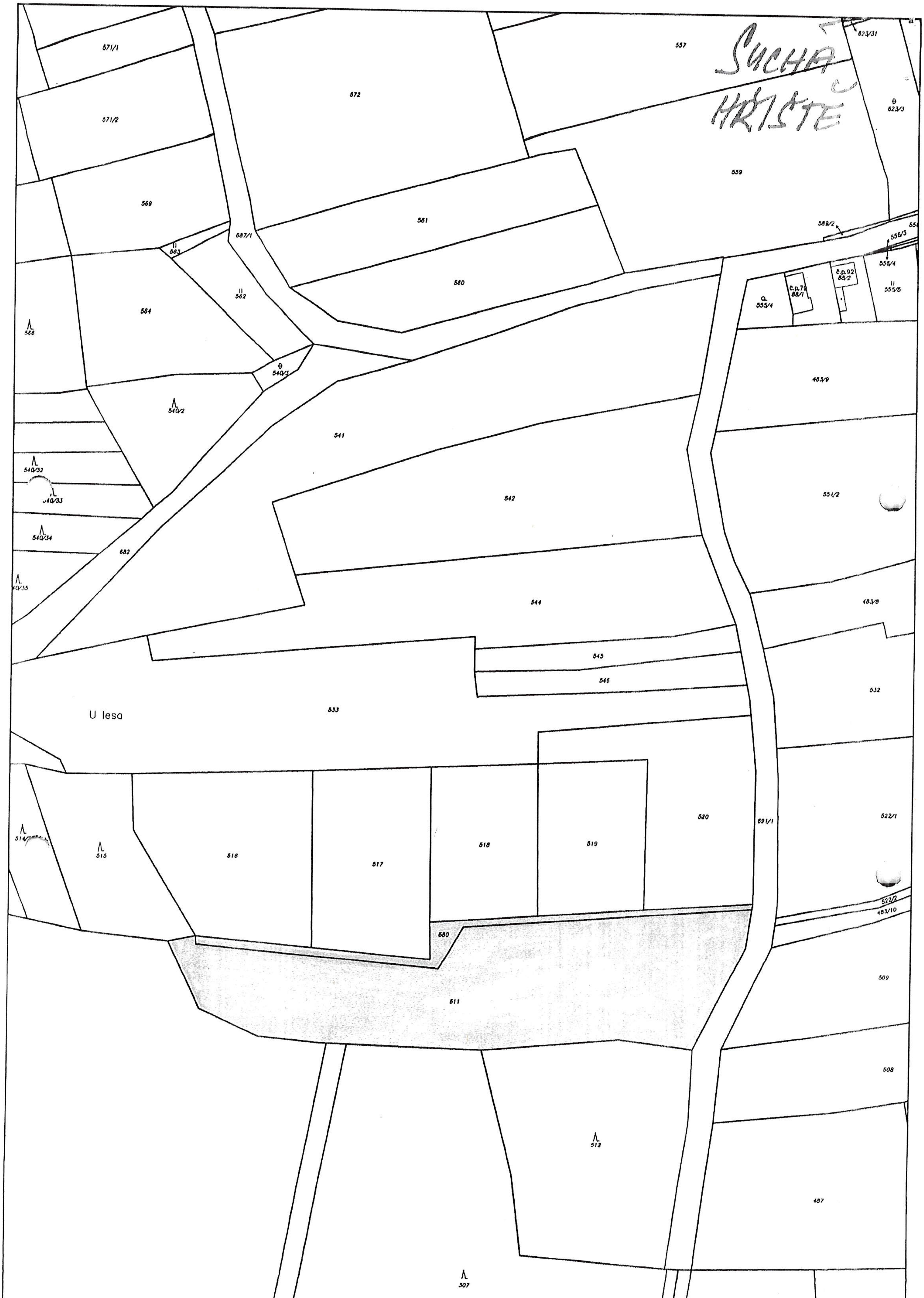
SUCHÁ HŘIŠTĚ
571/1
571/2
572
557
623/31
623/3
569
561
559
587/1
563
562
580
582/2
556/3
556/4
555/4
č.p.79
88/1
č.p.92
88/2
555/5
564
566
540/3
540/2
483/9
541
540/32
542
534/2
540/34
682
544
483/8
545
546
532
U lesa
533
520
691/1
522/1
515
516
517
518
519
522/2
483/10
680
511
509
508
512
487
307

Tůně
Na trní
Mlaka
U Náhonu
Tůně
Komárovské
Městský bor
Březina
V rybníce