Město Kroměříž

OBECNĚ ZÁVAZNÁ VYHLÁŠKA MĚSTA KROMĚŘÍŽ č.2/2012

k zajištění udržování čistoty ulic a jiných veřejných prostranství k ochraně životního prostředí, zeleně v zástavbě a ostatní veřejné zeleně

Zastupitelstvo města Kroměříže se na svém zasedání dne 28.6.2012 usnesením č. XVII usneslo vydat podle ustanovení § 10 písm. c) a ust. § 84 odst.2 písm. h) zákona č. 128/2000 Sb., o obcích (obecní zřízení), ve znění pozdějších předpisů, tuto obecně závaznou vyhlášku:

Čl. 1
Úvodní ustanovení

1. Předmětem této obecně závazné vyhlášky je stanovení povinností k zajištění udržování čistoty ulic a jiných veřejných prostranství, k ochraně zeleně v zástavbě a ostatní veřejné zeleně (dále jen „veřejná zeleň").

2. Cílem této obecně závazné vyhlášky je zajistit zlepšení estetického vzhledu obce.

Čl. 2
Vymezení základních pojmů

Pro účely této obecně závazné vyhlášky se rozumí:

a) Veřejným prostranstvím prostranství ve smyslu § 34 zákona o obcích[1)] . Plochy veřejných prostranství na území města, na které se vztahuje tato obecně závazná vyhláška, není-li dále stanoveno jinak, jsou vymezeny v příloze č. 1a – 3, které jsou nedílnou součástí této obecně závazné vyhlášky.

b) Veřejnou zelení soubor sadovnických prvků přirozených nebo člověkem uspořádaných podle sadovnických a estetických zásad do celků, které utvářejí nebo doplňují dané prostředí. Tímto se rozumí ucelené výsadby stromů, keřů a květin, trávníkové plochy, jednotlivé stromy, keře, květiny, zeleň v okolí vodních toků a ploch, uliční, sídlištní, funkční (tj. okrasná, ovocná nebo izolační) a rekreační zeleň, květinová výsadba v záhonech nebo nádobách (květináčích).

1

[1)] § 34 z.č. 128/2000 Sb., o obcích (obecní zřízení), ve znění pozdějších předpisů : Veřejným prostranstvím jsou všechna náměstí, ulice, tržiště, chodníky, veřejná zeleň, parky a další prostory přístupné každému bez omezení, tedy sloužící obecnému užívání, a to bez ohledu na vlastnictví k tomuto prostoru.

c) Územím města katastrální území Kroměříž, Bílany, Drahlov, Hradisko, Kotojedy, Postoupky, Těšnovice, Trávník, Vážany, Zlámanka.

Čl. 3
Čistota ulic a jiných veřejných prostranství

1. K zajištění udržování čistoty ulic a jiných veřejných prostranství je na veřejných prostranstvích zakázáno:

a) vylepovat a rozmisťovat plakáty, letáky, reklamní nebo propagační prostředky a jakékoliv jiné tiskoviny mimo výlepové plochy

b) ponechávání nádob na komunální odpad po termínu odvozu na veřejných prostranstvích specifikovaných v příloze č.1a,

c) krmení holubů.

2. Každý je povinen počínat si tak, aby nezpůsobil znečištění ulic a jiných veřejných prostranství.

3. Kdo způsobí znečištění ulice či jiného veřejného prostranství, je povinen znečištění neprodleně odstranit.

4. V případě znečištění ulice nebo jiného veřejného prostranství výkaly zvířete odstraní neprodleně toto znečištění osoba, která má zvíře v dané chvíli ve své péči.

Čl. 4
Ochrana veřejné zeleně

1. Vlastník, resp. uživatel nebo správce veřejné zeleně (veškeré veřejné zeleně i mimo zeleně uvedené v příloze č. 3) je povinen zeleň udržovat formou pravidelných sečí. Četnost sečí je minimálně dvakrát ročně. Po provedené seči musí být posekaná hmota odstraněna nejpozději do pěti dnů.

2. Každý je povinen počínat si tak, aby nezpůsobil znečištění či poškození veřejné zeleně.

3. Na plochách veřejné zeleně je zakázáno:

a) přemisťovat nádoby s mobilní zelení (květináče) nebo jakkoliv s nimi jinak manipulovat,

b) umisťovat na plochy veřejné zeleně materiál nebo zařízení nesloužící k údržbě veřejné zeleně,

c) stanovat, nocovat, rozdělávat ohně,

d) stát, zastavovat, zajíždět, jezdit vozidly nebo je parkovat na plochách veřejné zeleně; to neplatí pro vozidla zajišťující údržbu veřejné zeleně.

Čl. 5
Účinnost

Tato obecně závazná vyhláška nabývá účinnosti patnáctým dnem ode dne jejího vyhlášení.

Mgr. Daniela Hebnarová
starostka města

Mgr. Miloš Malý
místostarosta města

Vyvěšeno dne:

Sejmuto dne :

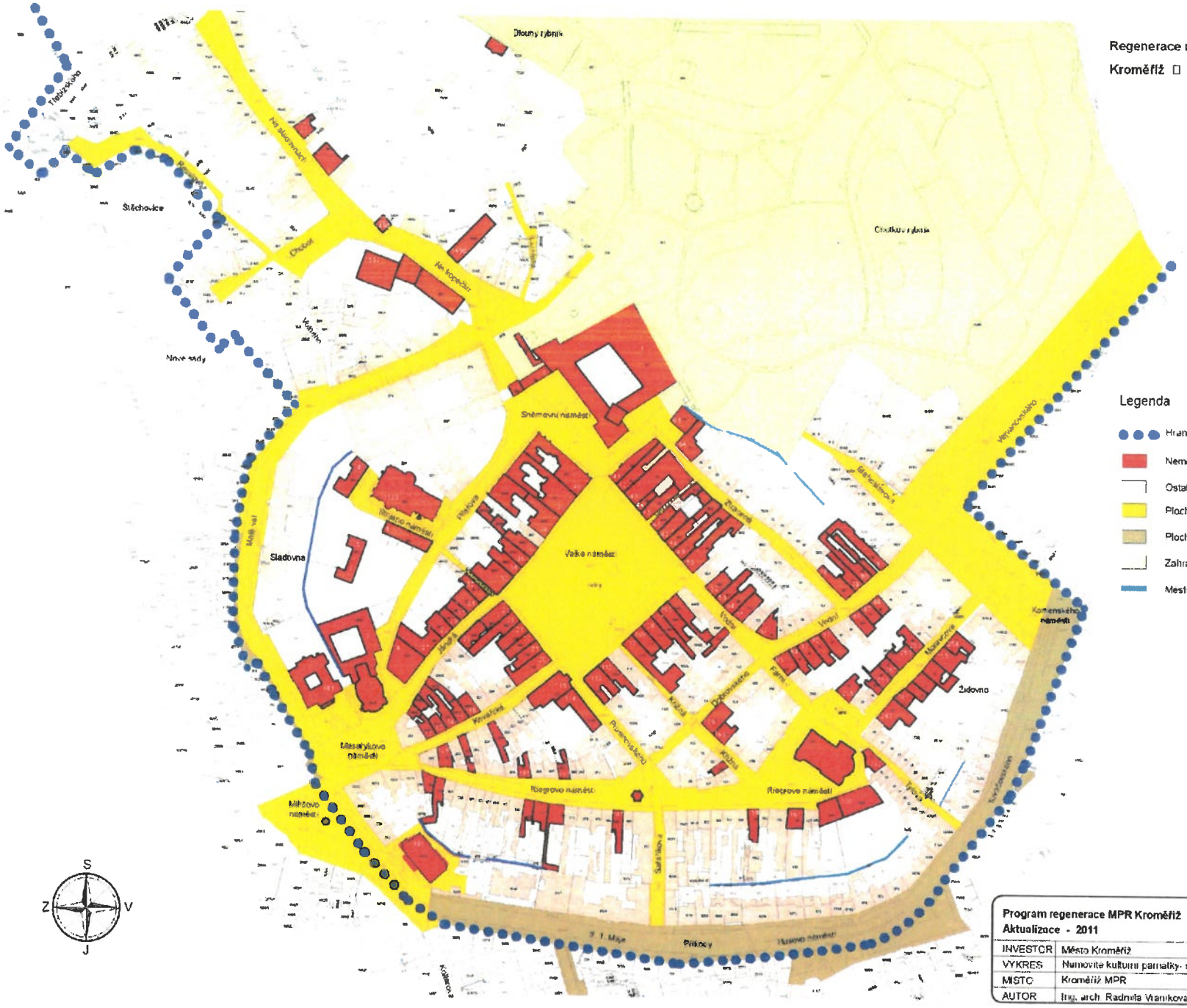

Regenerace městské památkové rezervace

Kroměříž ☐ ☐ ☐ měř. 1 : 2000

Program regenerace MPR Kroměříž Aktualizace - 2011		A Studio	
INVESTOR	Město Kroměříž	Zak.číslo	092
VÝKRES	Nemovité kulturní památky- současný stav	Datum	09/2011
MÍSTO	Kroměříž MPR	Měřítko	1 : 2000
AUTOR	Ing. arch. Radmila Vlanikova	Číslo výkr.	1

Příloha č. 1b

Veřejná prostranství v MPR – ulice a náměstí (dle vyznačení v příloze 1a)

- Blahoslavova
- Dobrovského
- Farní
- Husovo náměstí
- Chobot
- Jánská
- Komenského náměstí, Kovářská, Křižná, Křižkovského
- Lázeňská
- Malý Val, Masarykovo náměstí, Moravcova
- Na Kopečku, Na Sladovnách
- Pilařova, Prusinovského
- Riegrovo náměstí
- Sněmovní náměstí, Stojanovo náměstí
- Šafaříkova
- Tovačovského, Třebízského, Tylova
- Velké náměstí, Vejvanovského, Vodní, Volného
- Za Zámeckou zahradou, Ztracená
- 1. máje

Příloha č. 2 a

Veřejná prostranství na území města – ulice a náměstí

A. Kroměříž

- 1. máje , 3. pluku.17. listopadu
- Albertova, Alšova, Altýře, Axmanova
- Bartošova, Bedřicha Zelinky, Bílanská, Blahoslavova, Boční, Boženy Němcové, Brandlova, Bratří Šilerů, Braunerova, Broskvová, Březinova
- Čelakovského, Čs. armády
- Denkova, Dobrovského, Dolnozahradská,Dvořákova
- Elišky Krásnohorské, Erbenovo nábřeží
- Farní, Francouzská, Františka Vančury,Fugnerova
- Gen. Bočka,Gen. Píky, Gen. Klapálka,Gen. Svobody, Gorkého
- Hanácké náměstí,Havlíčkova, Hlávkova, Hulínská, Husovo náměstí
- Chelčického, Chobot, Chropyňská
- Jabloňová, Jánská, Jiráskova, Josefa Homoly,Josefa Obadala, Jožky Silného
- K Terezovu, K Vodojemu, K Výstavišti, Ke Splávku, Kaplanova, Karla Čapka, Karla Rajnocha, Karolíny Světlé, Kazimíra Rudého, Kojetínská, Kollárova, Komenského náměstí, Koperníkova, Kostnická, Kotojedská, Kovářská, Kožíkova, Kpt. Jaroše , Krátká, Křižkovského, Křižná, Květná
- Ladislava Pavlíka, Lázeňská, Legionářů, Lutopecká
- Máchova, Malý Val, Mánesova, Masarykovo náměstí, Meruňková, Milíčovo náměstí, Moravcova, Moravská, Myslbekova
- Na Hrázi, Na Kopečku, Na Lindovce, Na Nohyláku, Na Sádkách, Na Sladovnách, Nad Lomy, Nábělkova, Nádražní, Náměstí Míru, Nerudova, Nitranská, Nová
- Obvodová, Odbojářů, Ořechová, Oskol, Ostrov, Ovocná
- Páleníkova, Partyzánská, Pavlákova, Peřinova, Pilařova, Pod Barbořinou, Profesora Vojtěcha Tučka, Prusinovského, Purkyňova
- Raisova, Resslova, Riegrovo náměstí, Rostislavova, Rumunská
- Sadová, Seifertova, Skalky, Skopalíkova, Sládkova, Slovákova, Slov. nár. povstání, Slovanské náměstí, Smetanova, Sněmovní náměstí, Sokolovská, Soudní, Spáčilova, Stojanovo náměstí, Stoličkova, Strážná, Svatopluka Čecha
- Šafaříkova, Školní, Štěchovice, Štítného, Šturmova, Švabinského nábřeží, Švestková
- Talichova, Terezov, Tomečkova,Tomkova, Tovačovského, Tržiště, Třasoňova, Třebízského, Třešňová, Tylova, Tyršova
- U Cihelny, U Prachárny, U Rejdiště, U Strže, U Sýpek, U Trati, U Zámečku, Ulička, Úprkova
- Vachova, Vejvanovského, Velehradská, Veleslavínova, Velké náměstí, Vinohrádky, Višňová, Víta Nejedlého, Vodní, Volného, Vrchlického,Vrobelova
- Wolkerova
- Za Oskolí, Za Zámeckou zahradou, Zámecká zahrada, Borovská, Zeyerova, Ztracená
- Žerotínova, Žižkova

B. Místní část Vážany

- Hulská
- K Potoku,Kopce
- Lesní, Luční
- Na Dílech, Na Návsi
- Osvoboditelů
- Pionýrů, Polní, Požárníků, Příčná
- Skřivánčí, Spojovací, Stavbařů
- Zahradní, Zvonková

Příloha č. 2 b

Veřejná prostranství na území města – pozemní komunikace

Silnice, místní komunikace a veřejně přístupné účelové komunikace jsou zakresleny na mapě, která je nedílnou součástí této přílohy.

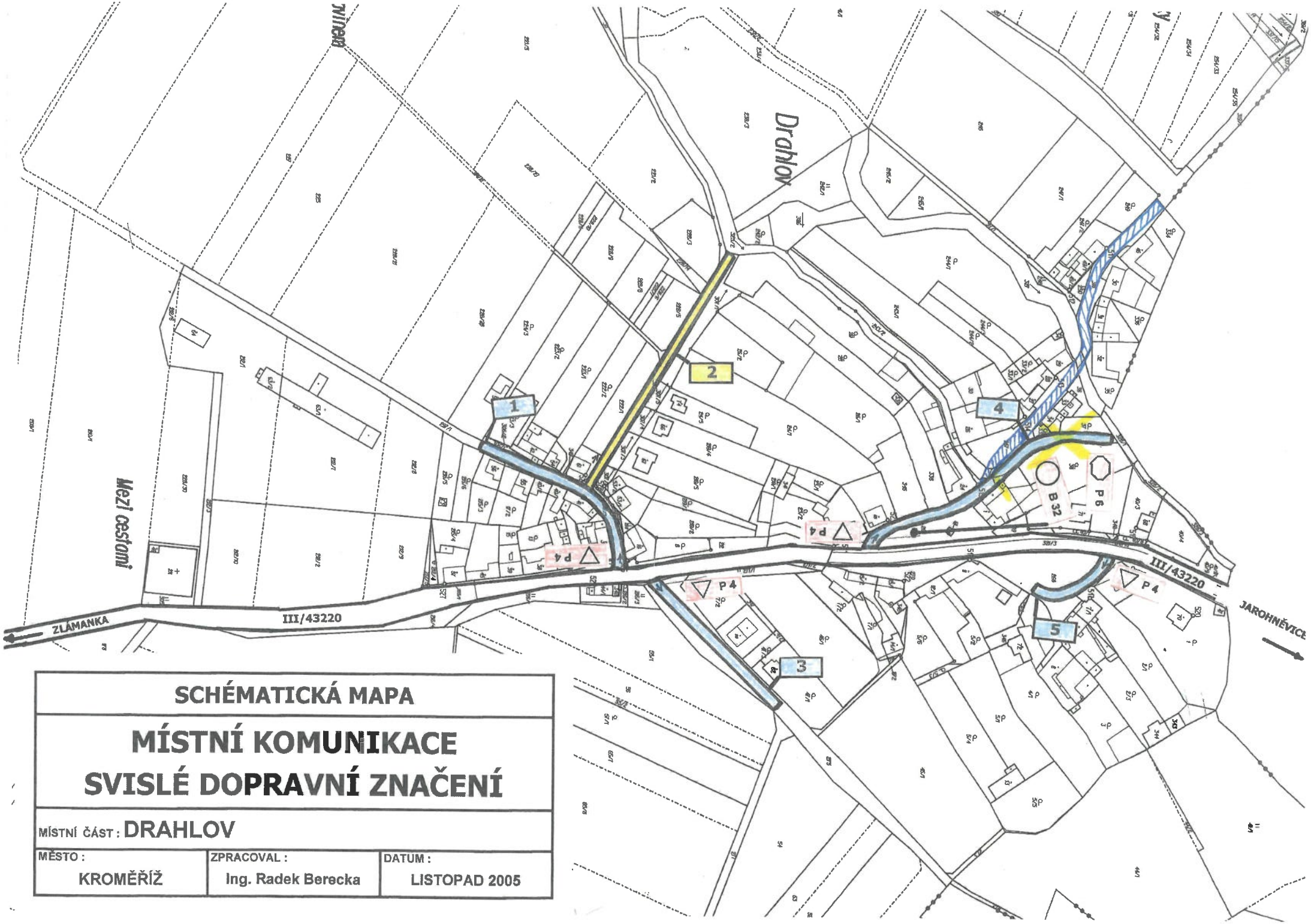

SCHÉMATICKÁ MAPA

MÍSTNÍ KOMUNIKACE
SVISLÉ DOPRAVNÍ ZNAČENÍ

MÍSTNÍ ČÁST : **DRAHLOV**

MĚSTO :	ZPRACOVAL :	DATUM :
KROMĚŘÍŽ	Ing. Radek Berecka	LISTOPAD 2005

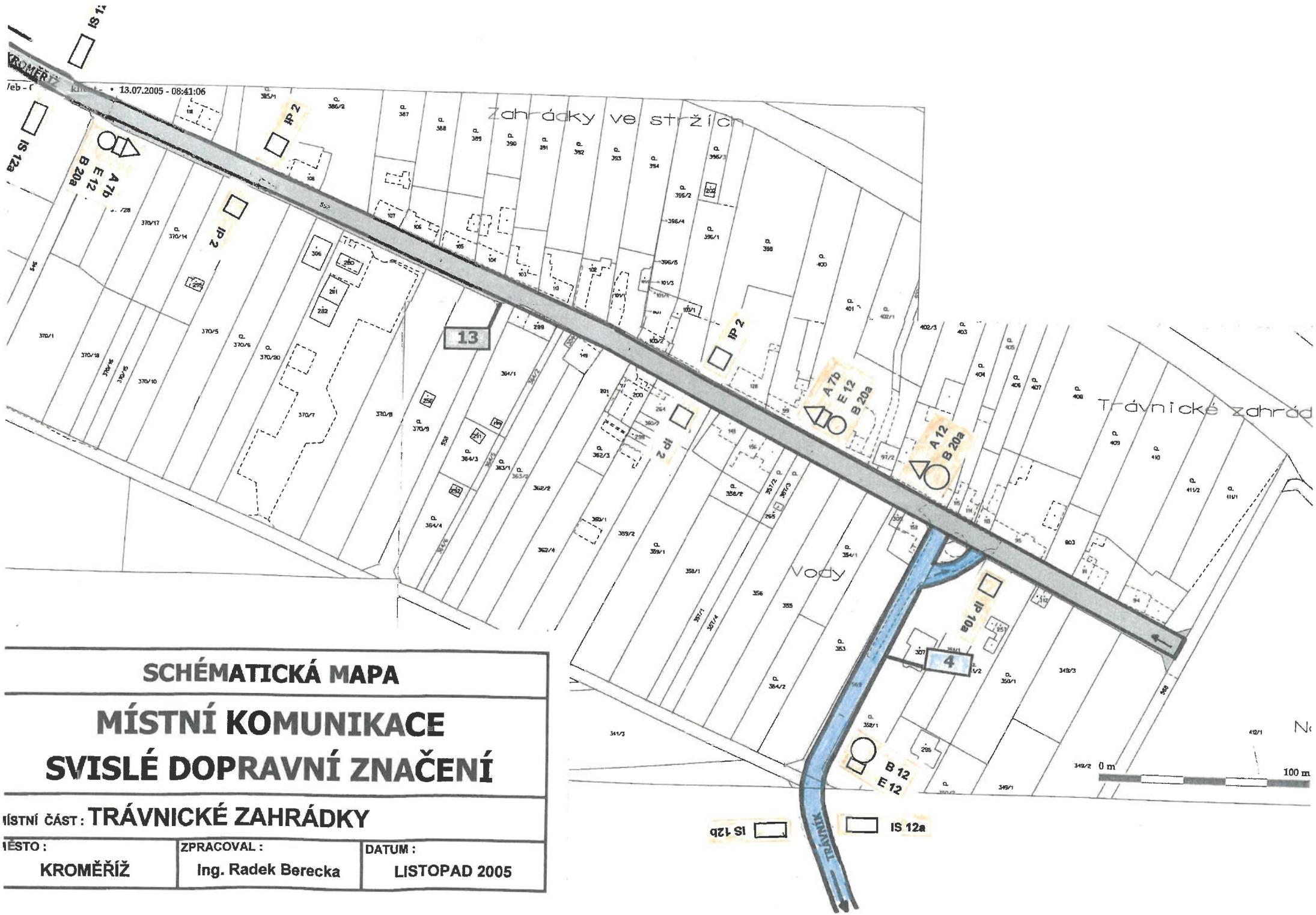

SCHÉMATICKÁ MAPA

MÍSTNÍ KOMUNIKACE
SVISLÉ DOPRAVNÍ ZNAČENÍ

MÍSTNÍ ČÁST : **TRÁVNICKÉ ZAHRÁDKY**

MĚSTO :	ZPRACOVAL :	DATUM :
KROMĚŘÍŽ	Ing. Radek Berecka	LISTOPAD 2005

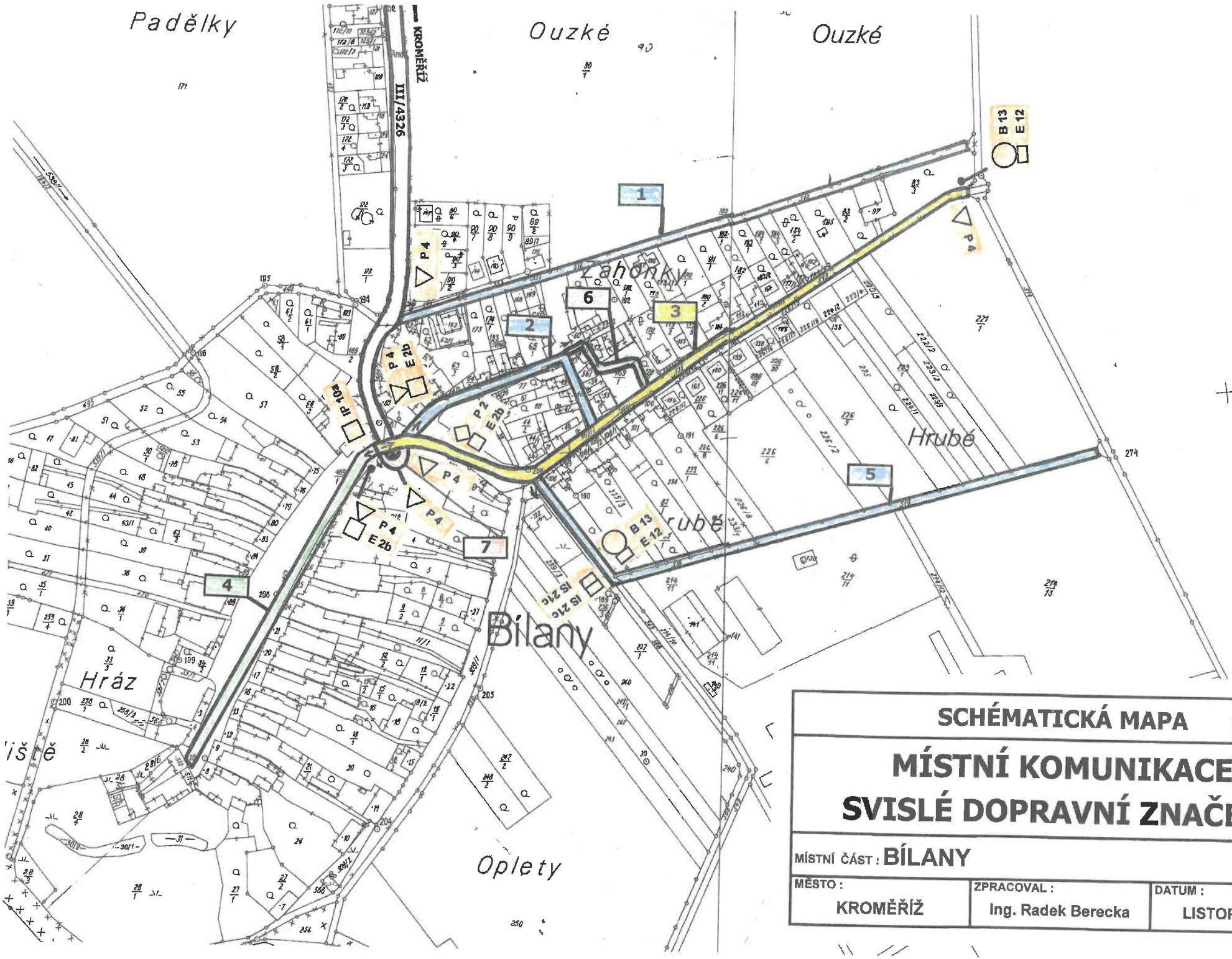

SCHÉMATICKÁ MAPA

MÍSTNÍ KOMUNIKACE
SVISLÉ DOPRAVNÍ ZNAČENÍ

MÍSTNÍ ČÁST : **BÍLANY**

MĚSTO :	ZPRACOVAL :	DATUM :
KROMĚŘÍŽ	Ing. Radek Berecka	LISTOPAD 2005

hř.
Resslova
Chobot
Na Kopečku
Lázeňská
Pivovar,
a sodovkárny
Zámek
Sněmovní
nám.
Malý Val
šk.
Stojanovo
nám.
Pilařova
Křížová
Janská
Velké
nám.
Ztracená
Vodní
Blahoslavova
Vejvanovského
Tovačovského
Moravcova
Tylova
Uličká
Masarykovo
nám.
nám.
Míru
šk.
Miličovo
nám.
Riegrovo nám.
Safaříkova
Husovo nám.
ZÓNA
PĚŠÍ ZÓNA

SCHÉMATICKÁ MAPA
MÍSTNÍ KOMUNIKACE
SVISLÉ DOPRAVNÍ ZNAČENÍ
MÍSTNÍ ČÁST: VÁŽANY
MĚSTO:
ZPRACOVAL:
DATUM:
Hrubé čtvrtě
Vrbice
VÁŽANY
Čtvrtě
Kopce
Újezd
Pekeloč
Zdhuřílí
ZÁMOMĚŘICE
KROMĚŘÍŽ

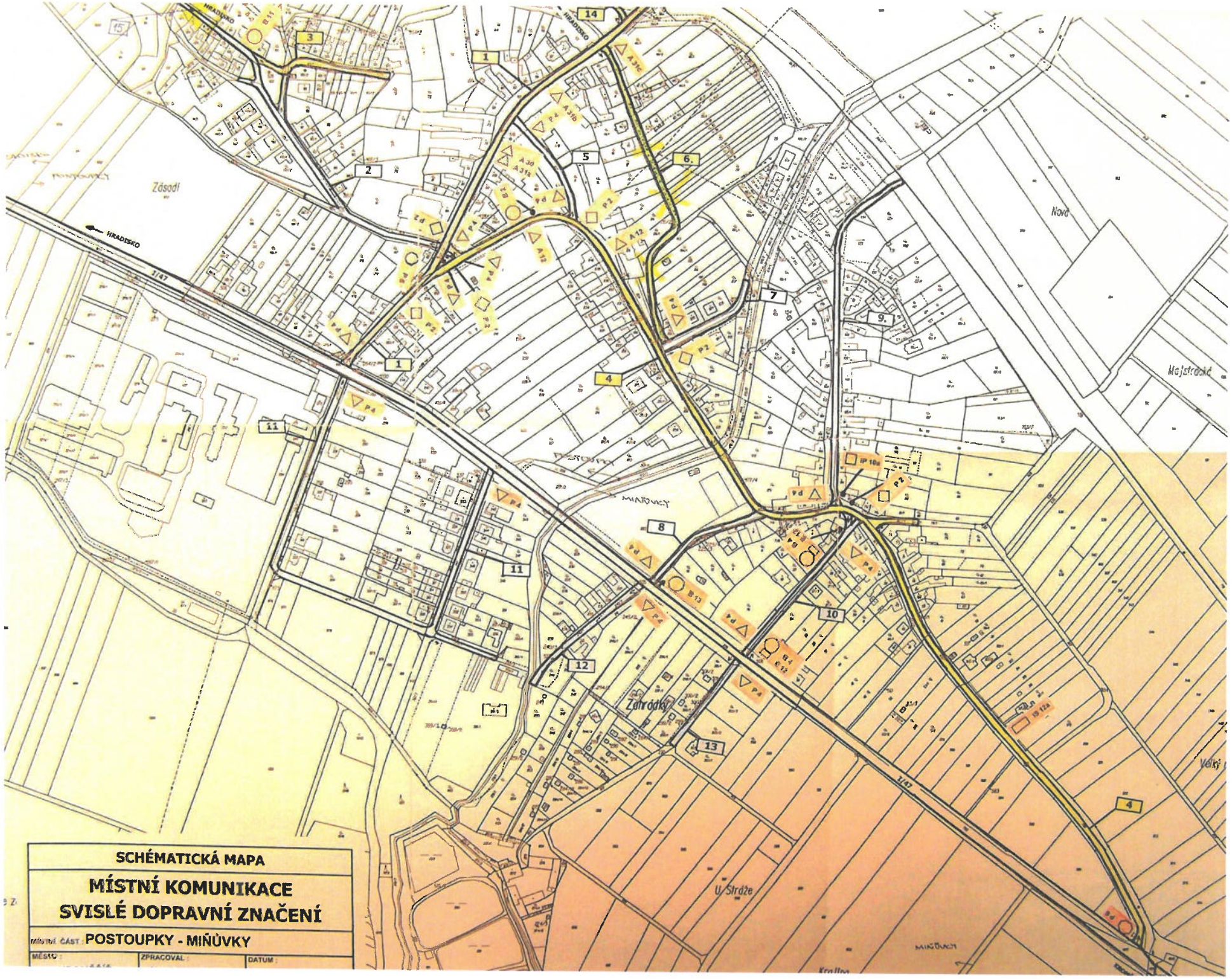
SCHÉMATICKÁ MAPA
MÍSTNÍ KOMUNIKACE
SVISLÉ DOPRAVNÍ ZNAČENÍ
MÍSTNÍ ČÁST: POSTOUPKY - MIŇŮVKY
MĚSTO:
ZPRACOVAL:
DATUM:
HRADISKO
Zásadi
Nové
Majstrovské
Zahrádky
U Stráže
Velký
1/47

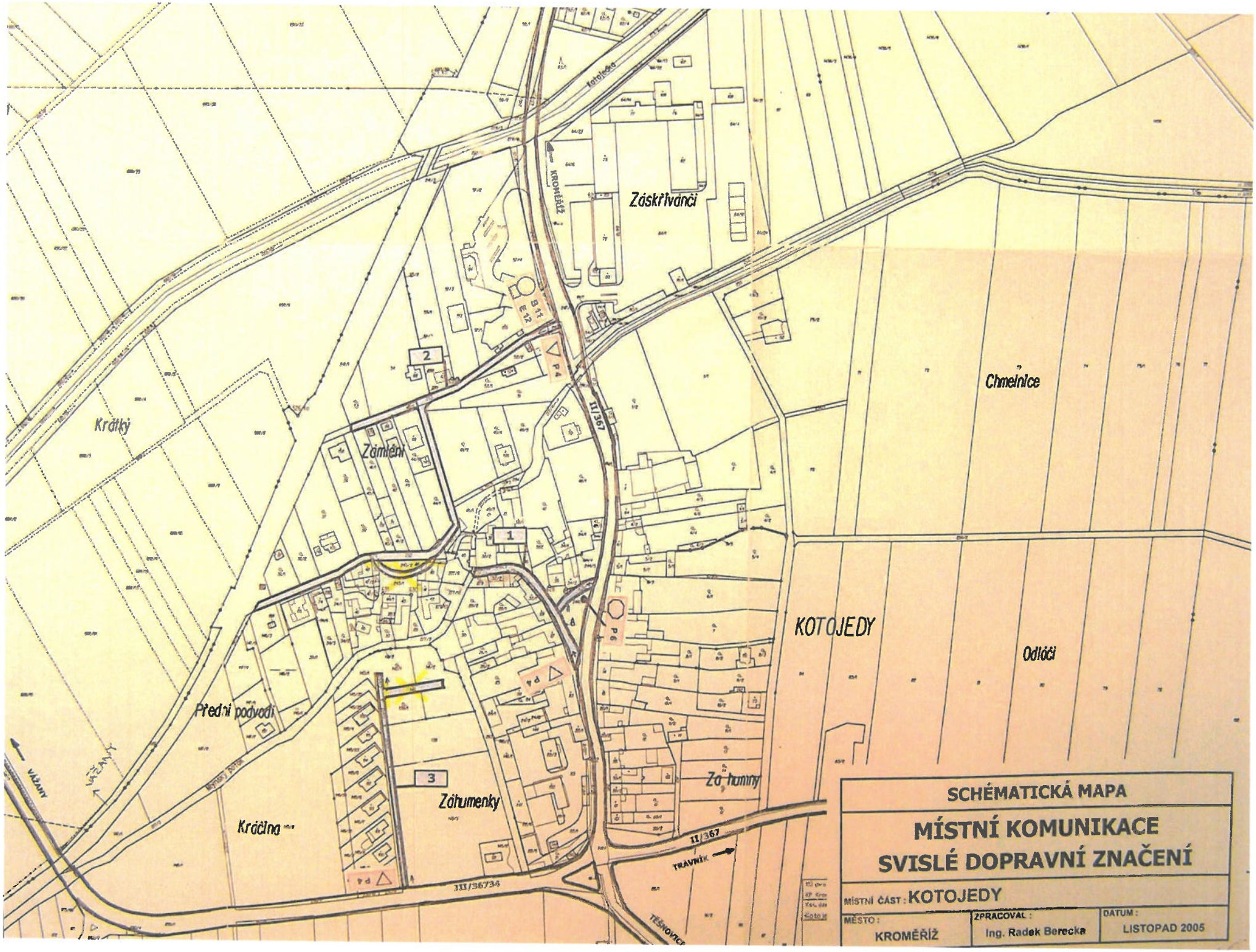

SCHÉMATICKÁ MAPA

MÍSTNÍ KOMUNIKACE
SVISLÉ DOPRAVNÍ ZNAČENÍ

MÍSTNÍ ČÁST : KOTOJEDY

MĚSTO :	ZPRACOVAL :	DATUM :
KROMĚŘÍŽ	Ing. Radek Berecka	LISTOPAD 2005

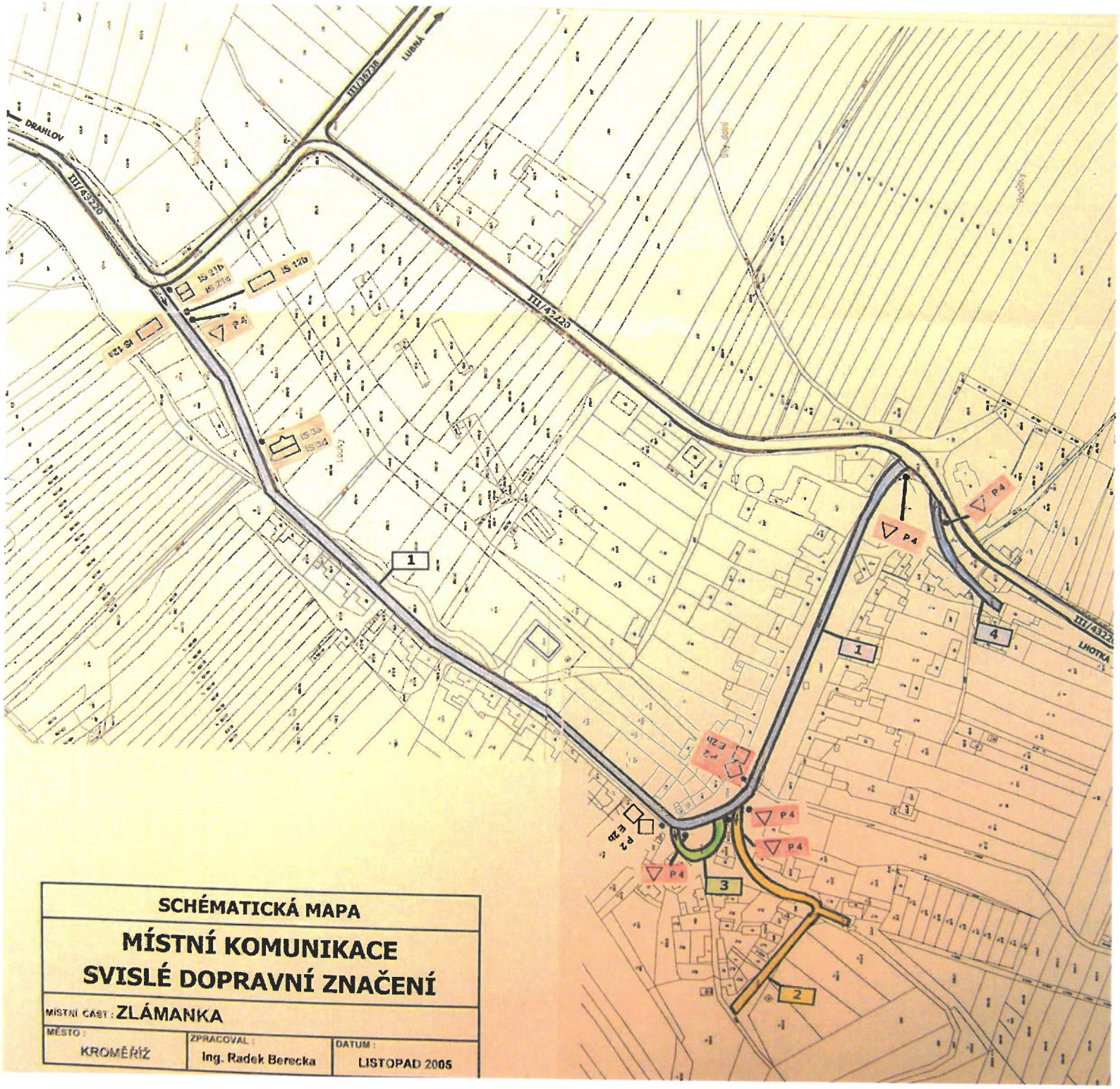

SCHÉMATICKÁ MAPA

MÍSTNÍ KOMUNIKACE
SVISLÉ DOPRAVNÍ ZNAČENÍ

MÍSTNÍ ČÁST : ZLÁMANKA

MĚSTO :	ZPRACOVAL :	DATUM :
KROMĚŘÍŽ	Ing. Radek Berecka	LISTOPAD 2005

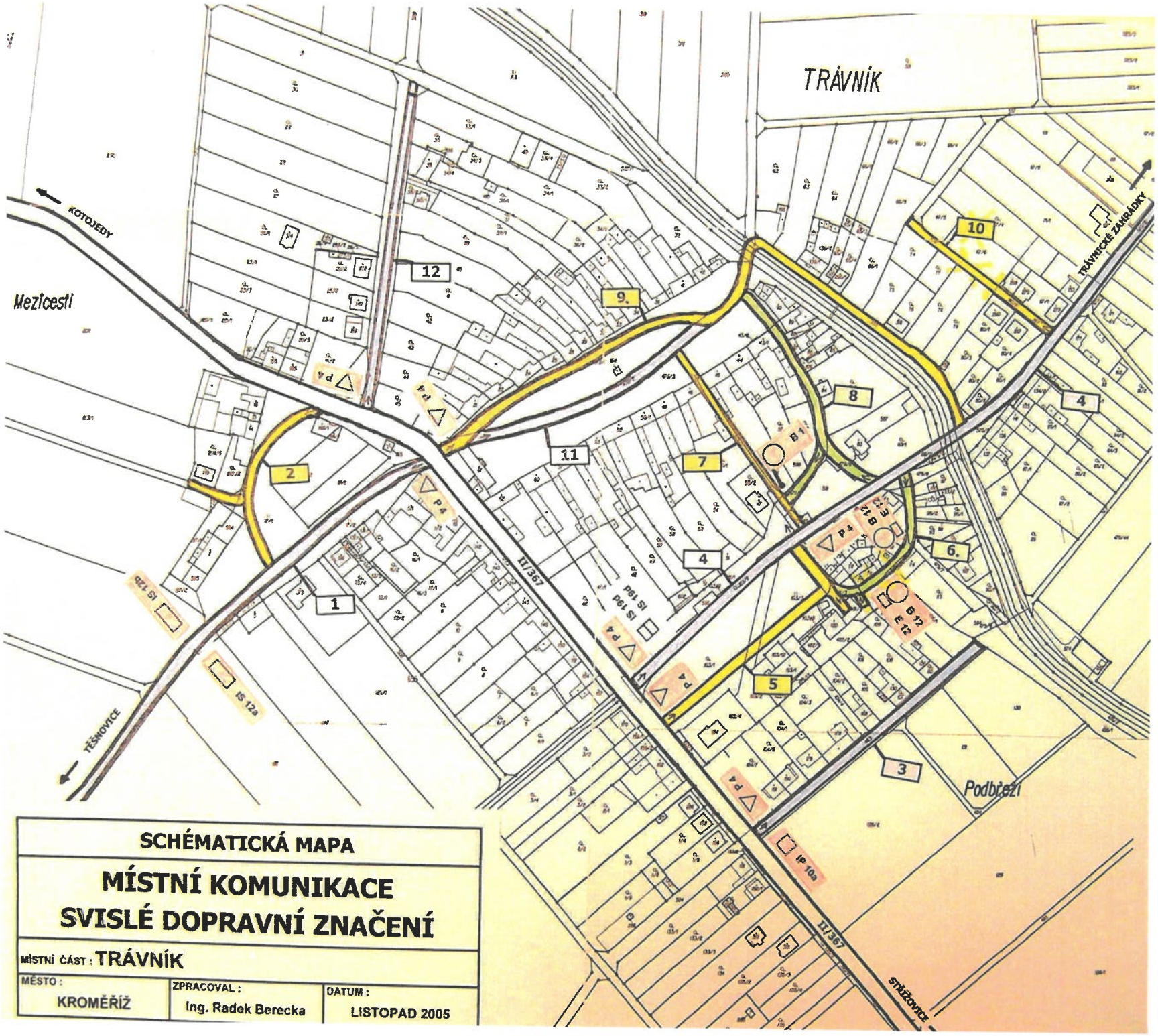

SCHÉMATICKÁ MAPA

MÍSTNÍ KOMUNIKACE
SVISLÉ DOPRAVNÍ ZNAČENÍ

MÍSTNÍ ČÁST : **TRÁVNÍK**

MĚSTO :	ZPRACOVAL :	DATUM :
KROMĚŘÍŽ	Ing. Radek Berecka	LISTOPAD 2005

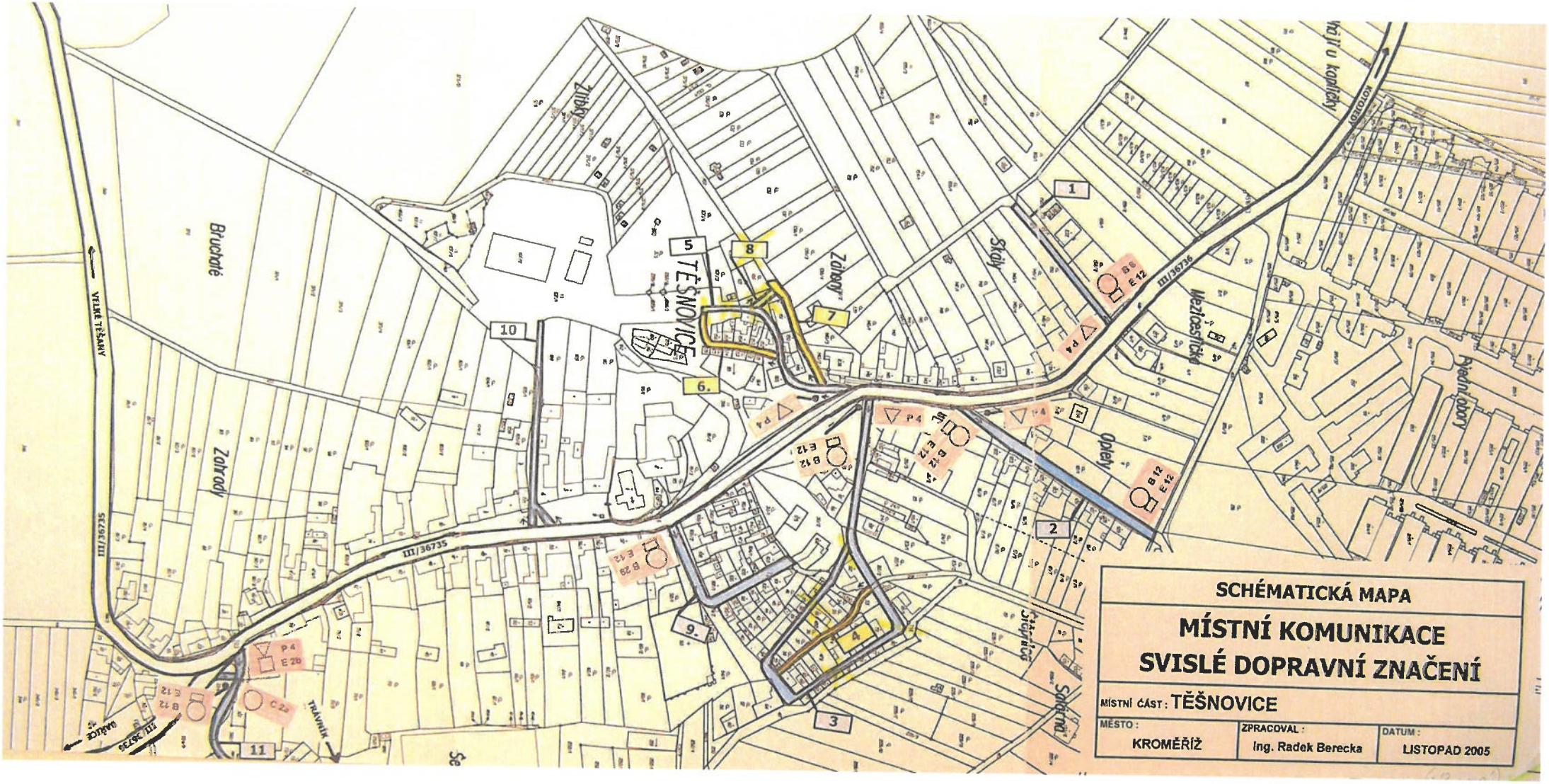

SCHÉMATICKÁ MAPA

MÍSTNÍ KOMUNIKACE SVISLÉ DOPRAVNÍ ZNAČENÍ

MÍSTNÍ ČÁST : TĚŠNOVICE

MĚSTO :	ZPRACOVAL :	DATUM :
KROMĚŘÍŽ	Ing. Radek Berecka	LISTOPAD 2005

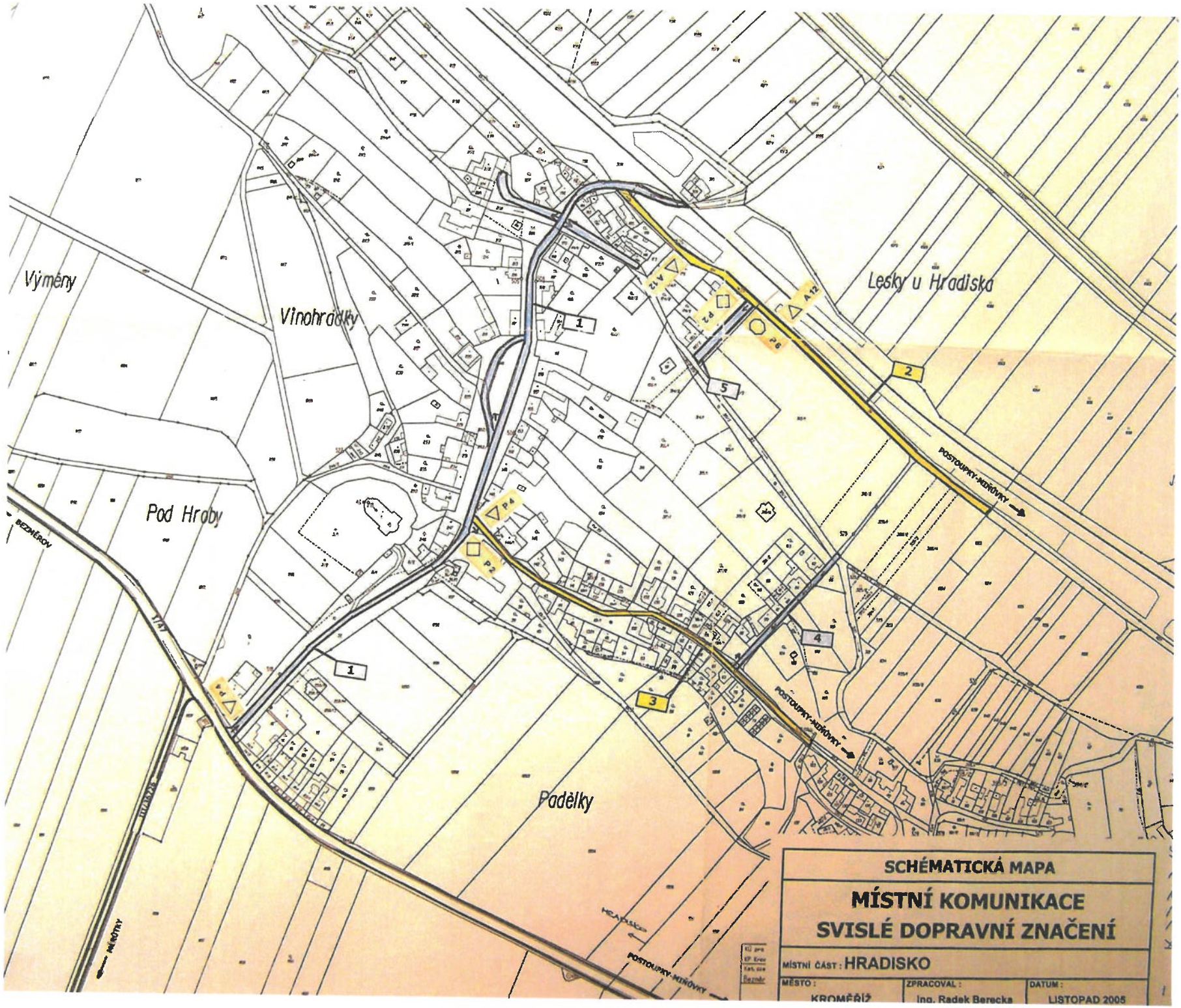
Výměny
Vinohrádky
Pod Hroby
Lesky u Hradiska
Padělky
BEZMĚROV
POSTOLOPKY-MIKŠÍNKY
POSTOLOPKY-MIKŠÍNKY
POSTOLOPKY-MIKŠÍNKY
MIKŠÍNKY
1
2
3
4
5
P1
P2
P4
P6
A12
SCHÉMATICKÁ MAPA
MÍSTNÍ KOMUNIKACE
SVISLÉ DOPRAVNÍ ZNAČENÍ
MÍSTNÍ ČÁST : HRADISKO
MĚSTO : KROMĚŘÍŽ
ZPRACOVAL : Ing. Radek Berecka
DATUM : LISTOPAD 2005

Vyškov, Brno
Vyškov, Brno
Věžky
Morkovice
Rataje
Zborovice
PLUS
Zbůnicky
Kohylčany
Kyjov
BILLA

ČS PHM DUBA
Hulín,Zlín
Est. Kroměříž
OK
JEDNOTA
Kvasice
Otrokovice
Zlín

ČS PHM DUBA
Hulín,Zlín
JEDNOTA
Kvasice
Otrokovice
Zlín

Příloha č. 3

Veřejná prostranství na území města – plochy veřejné zeleně

Plochy veřejné zeleně jsou zakresleny na mapě, která je nedílnou součástí této přílohy.

pozemky veřejná zeleň(1:3000) - Klad listů (1:21817)

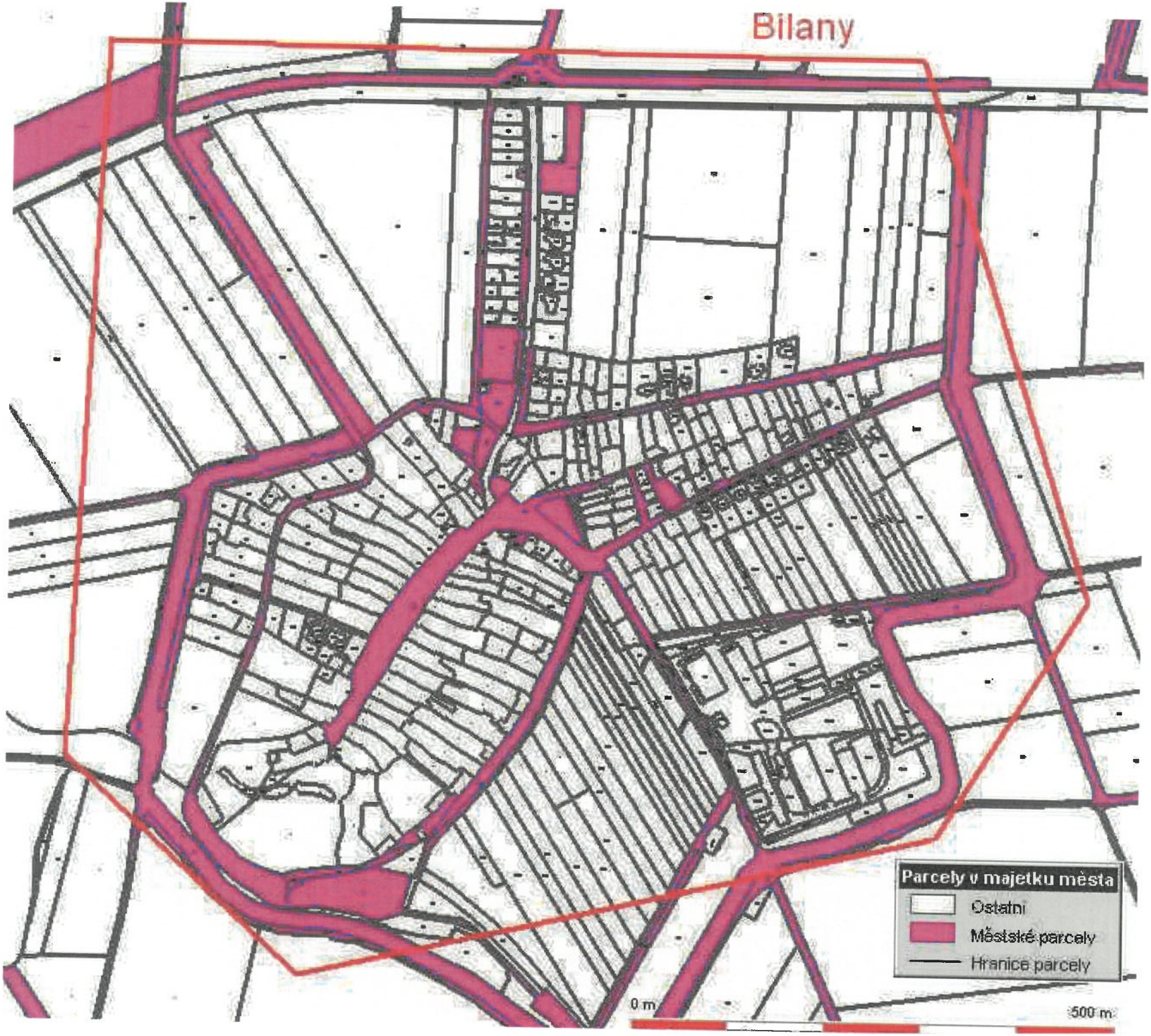
Bilany
Parcely v majetku města
Ostatní
Městské parcely
Hranice parcely
0 m
500 m

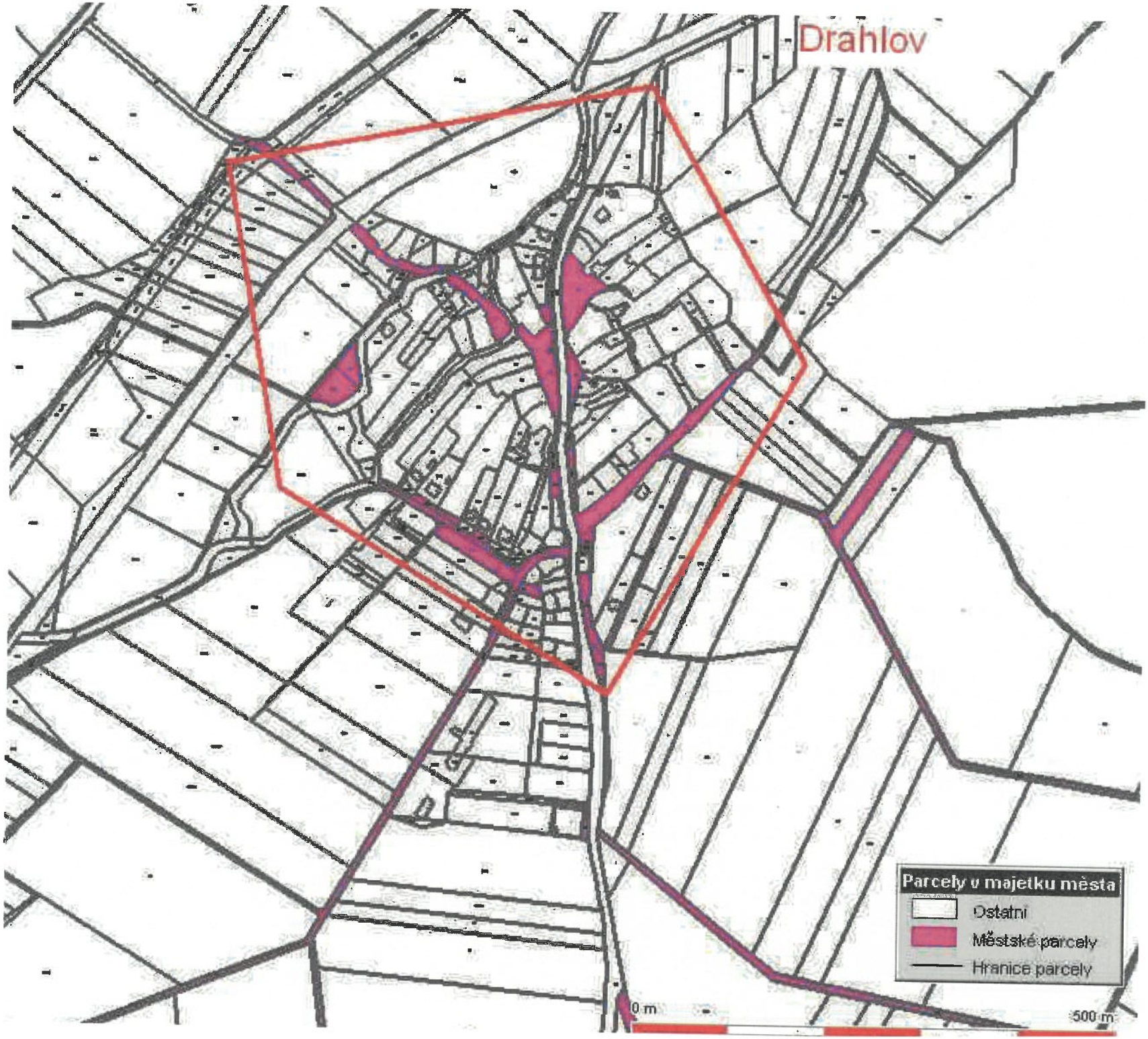
Drahlov
Parcely v majetku města
Ostatní
Městské parcely
Hranice parcely
0 m
500 m

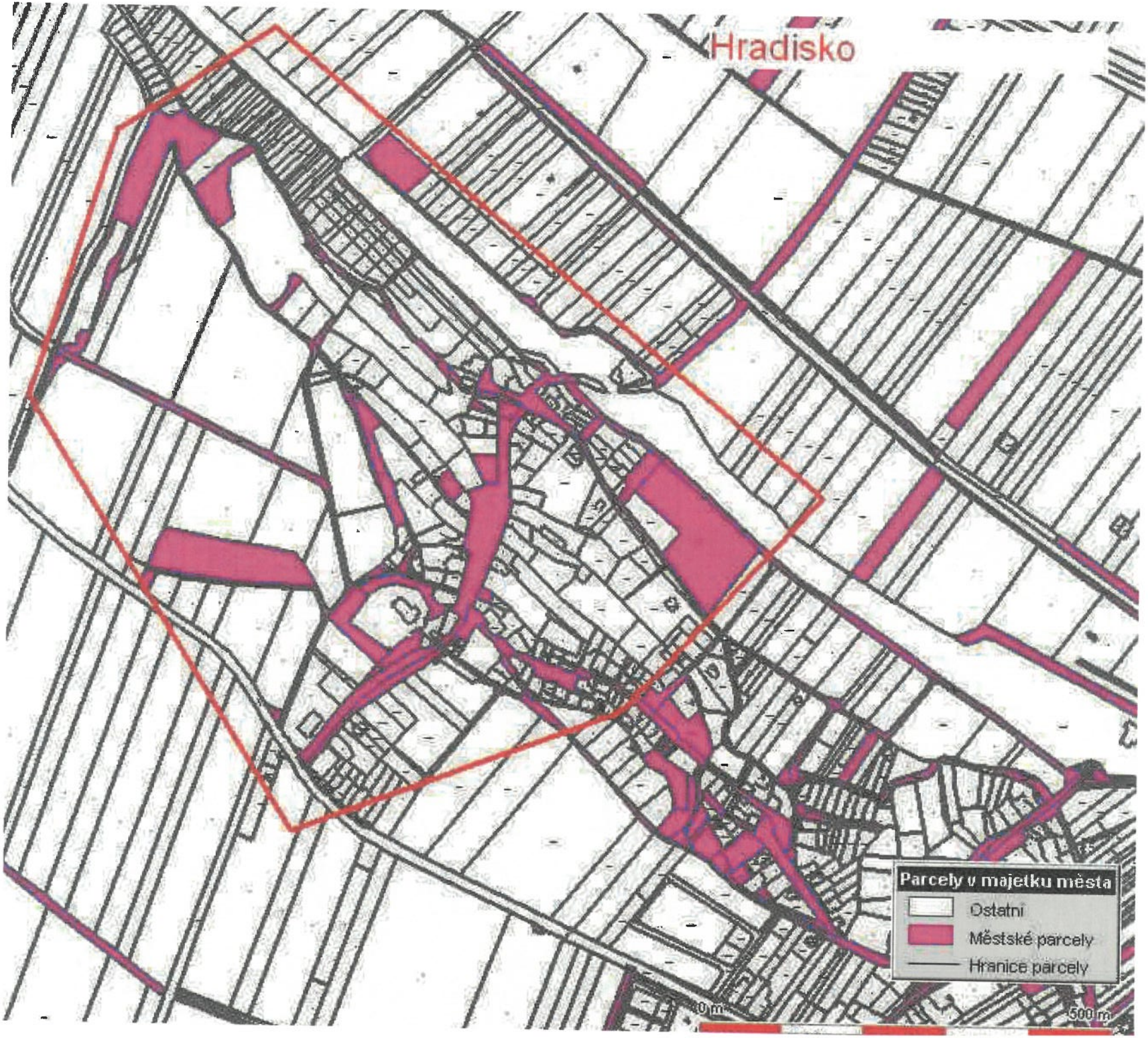
Hradisko
Parcely v majetku města
Ostatní
Městské parcely
Hranice parcely
0 m
500 m

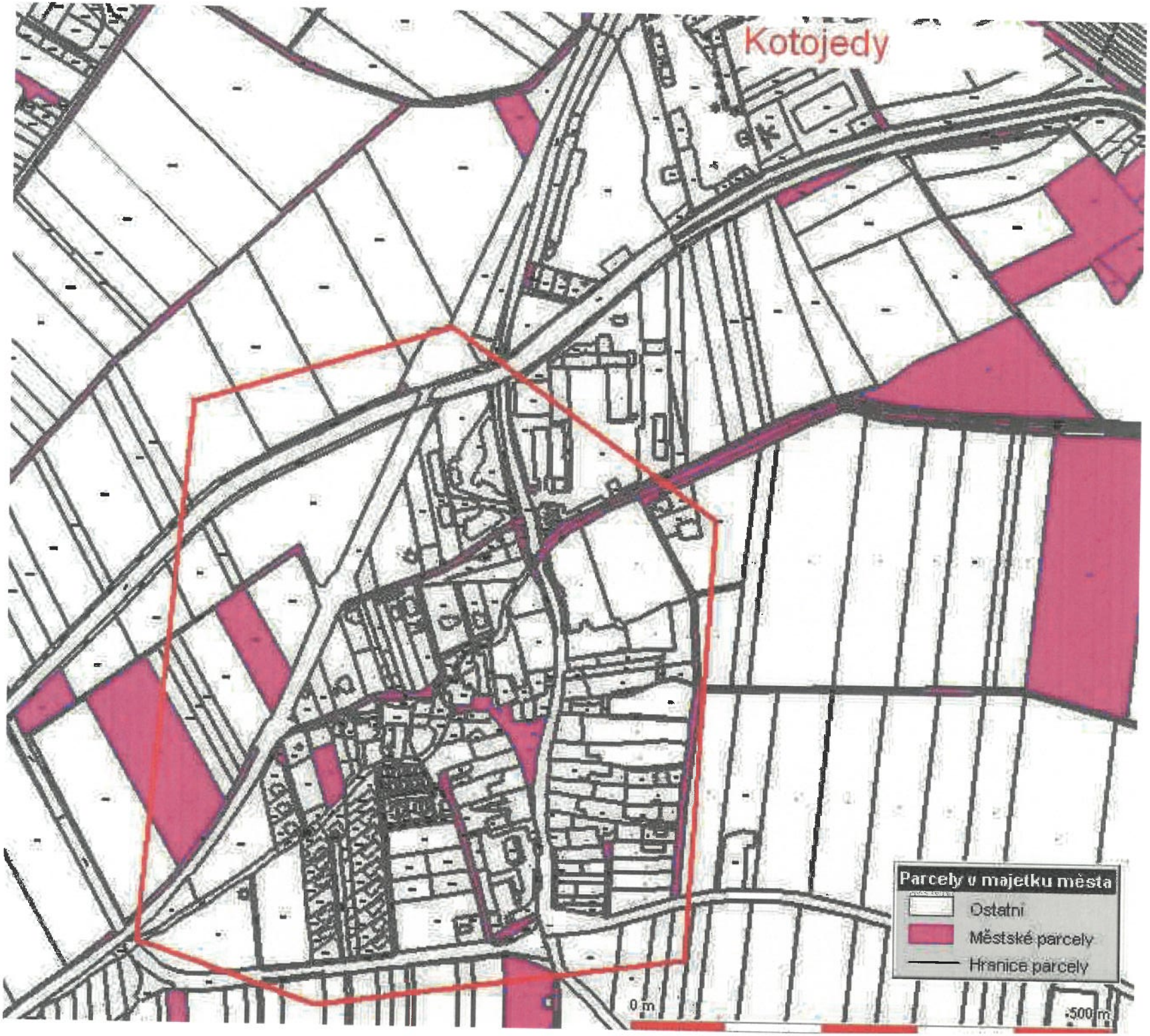
Kotojedy
Parcely v majetku města
Ostatní
Městské parcely
Hranice parcely
0 m
500 m

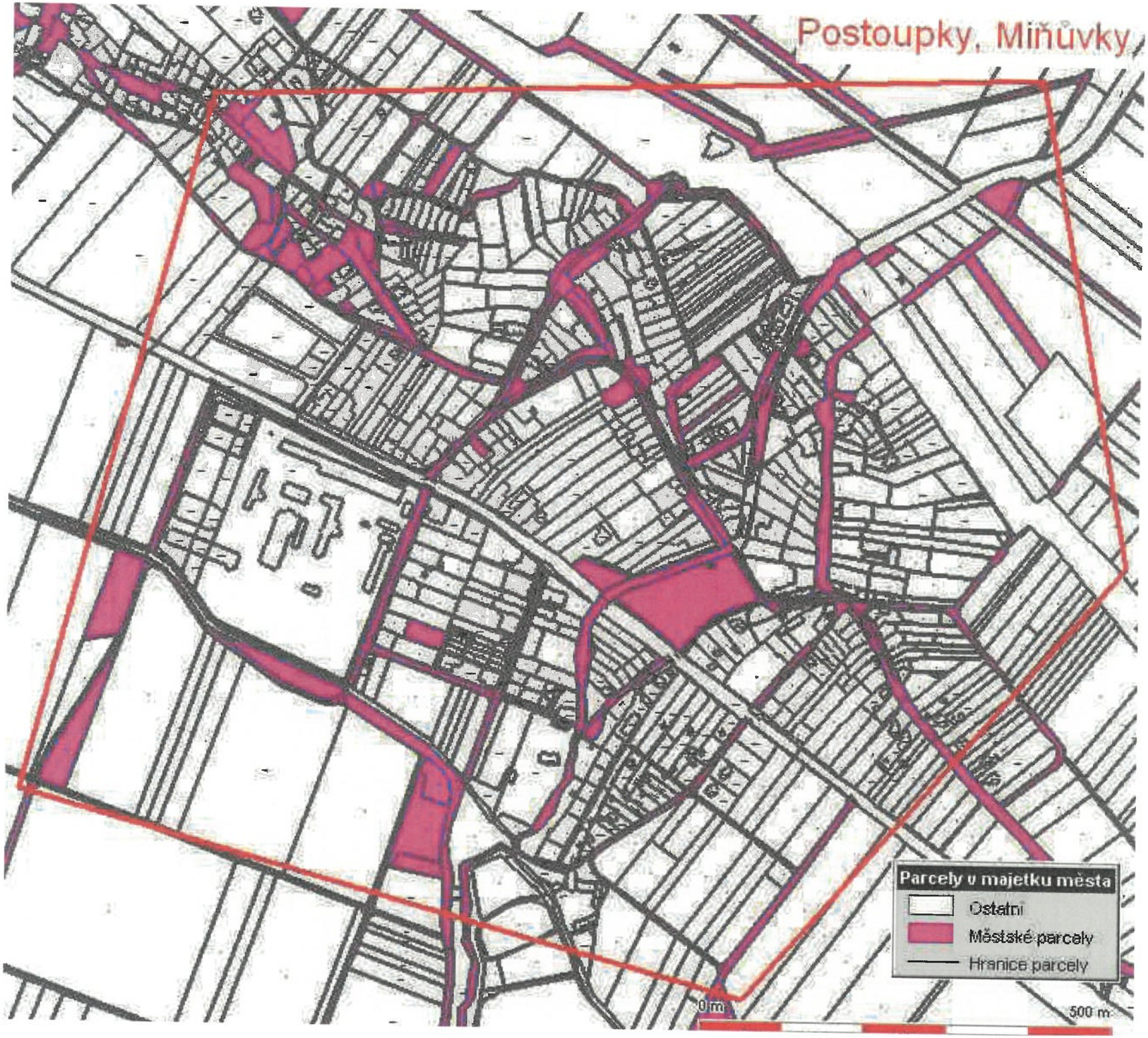
Postoupky, Miňůvky
Parcely v majetku města
Ostatní
Městské parcely
Hranice parcely
0 m
500 m

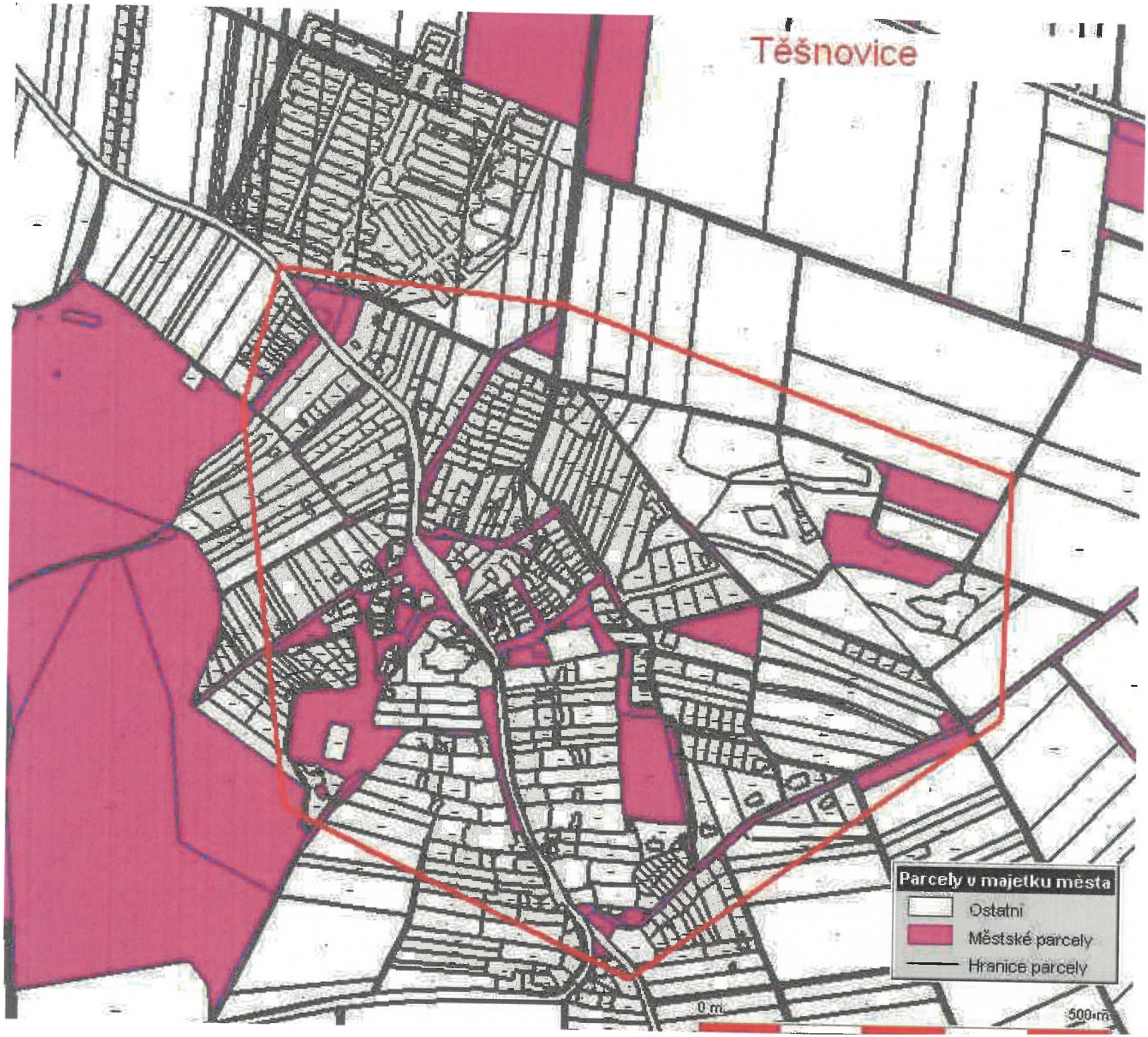
Těšnovice
Parcely v majetku města
Ostatní
Městské parcely
Hranice parcely
0 m
500 m

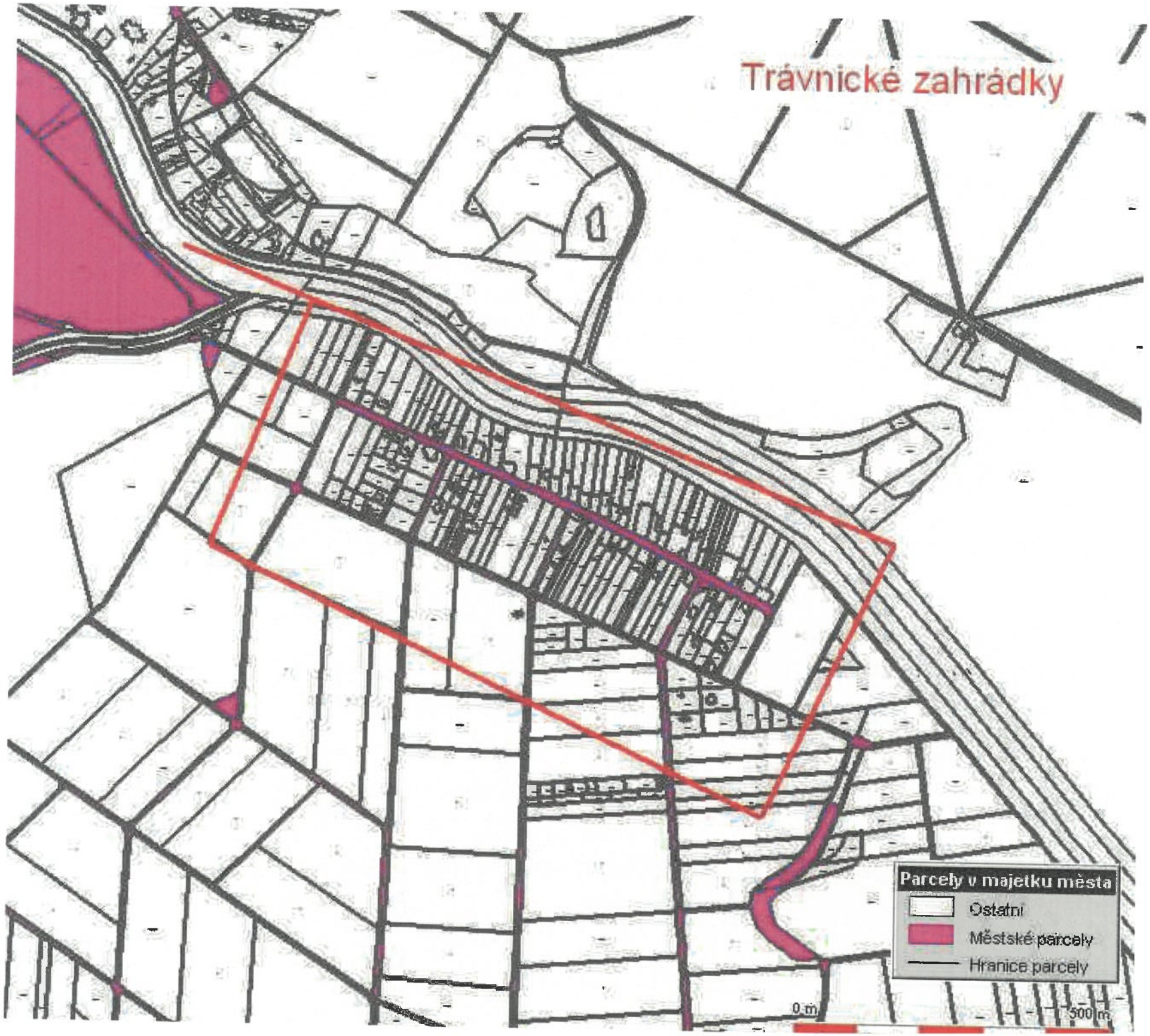
Trávnické zahrádky
Parcely v majetku města
Ostatní
Městské parcely
Hranice parcely
0 m
500 m

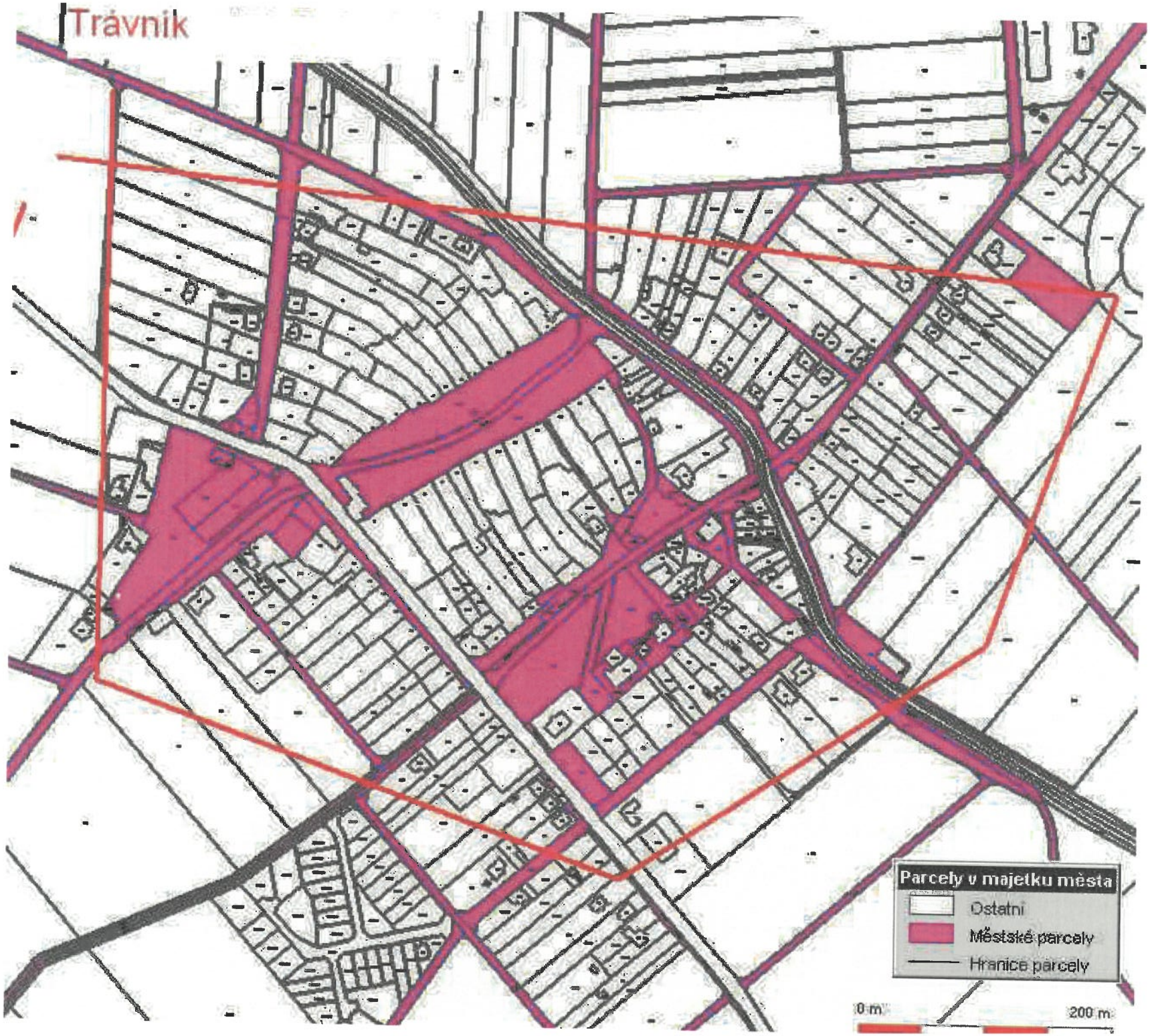
Trávník
Parcely v majetku města
Ostatní
Městské parcely
Hranice parcely
0 m
200 m

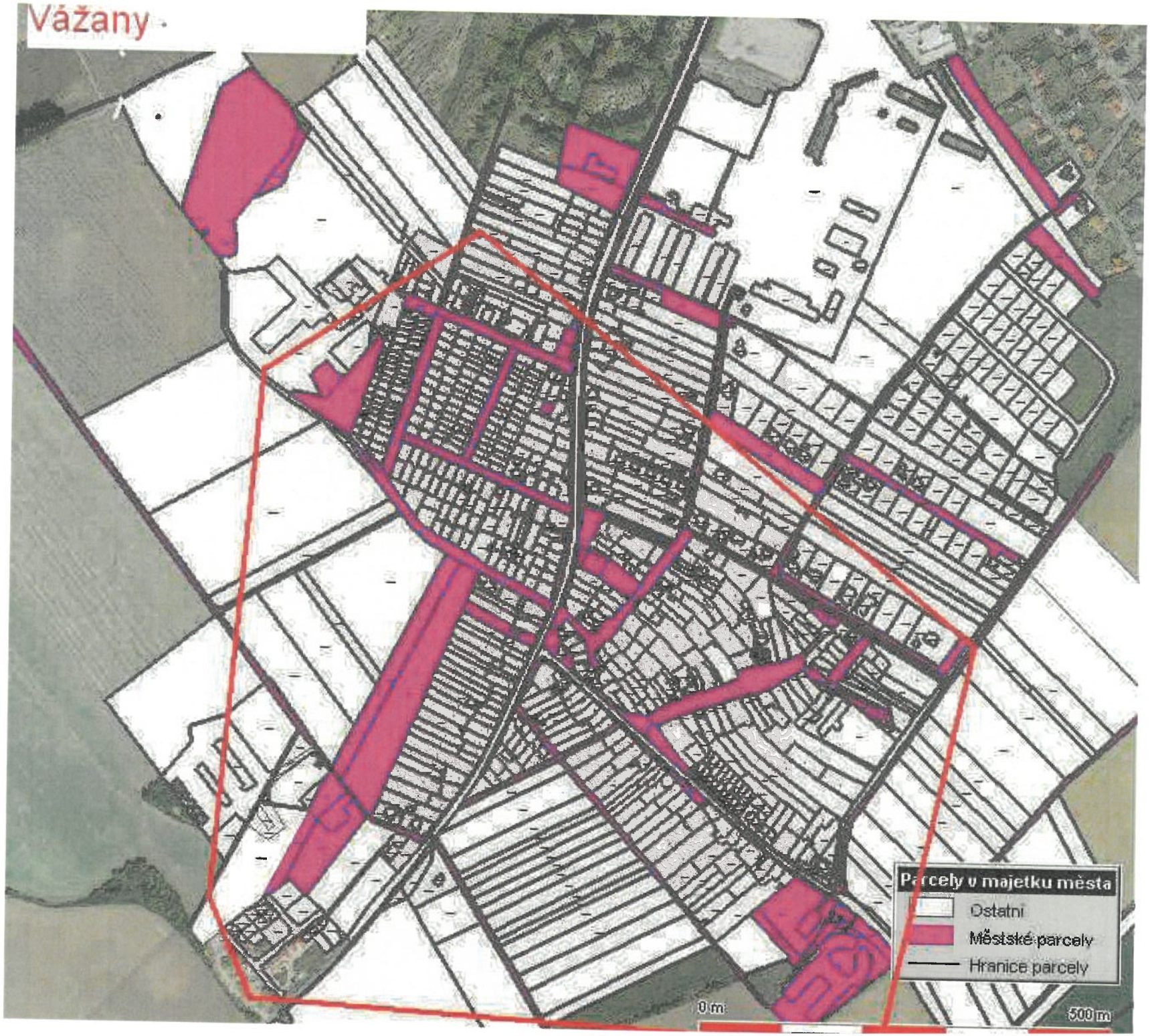
Vážany
Parcely v majetku města
Ostatní
Městské parcely
Hranice parcely
0 m
500 m

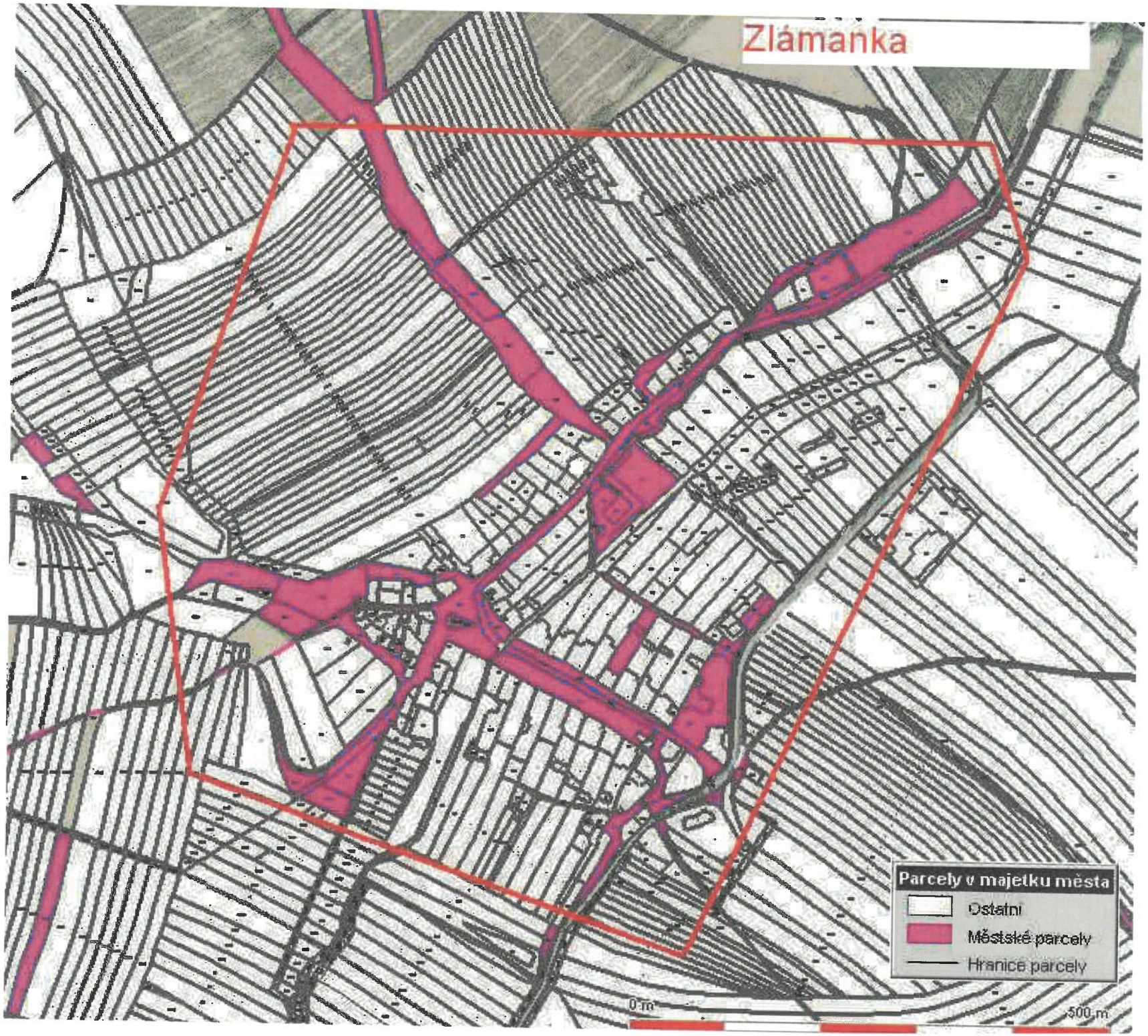
Zlámanka
Parcely v majetku města
Ostatní
Městské parcely
Hranice parcely
0 m
500 m