Vymezení místa, kde je zákaz po žívání alkoholu na veř.prostr.

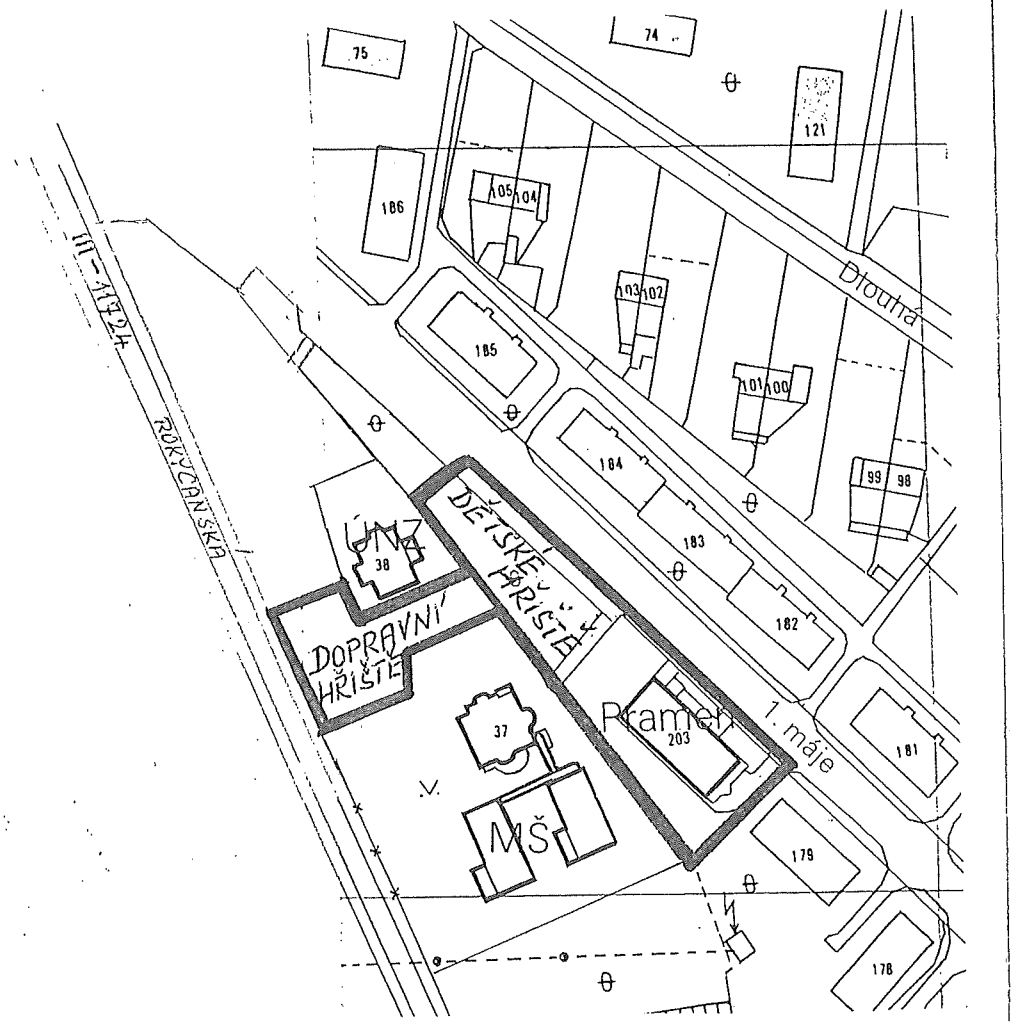

Příloha č. 1

- veřejné prostranství ohraničené místní komunikací včetně MK 1. máje - oplocení MŠ, dětské hřiště včetně dopravního hřiště

Vymezení místa, kde je zákaz požívání alkoholu na veř.prostr.

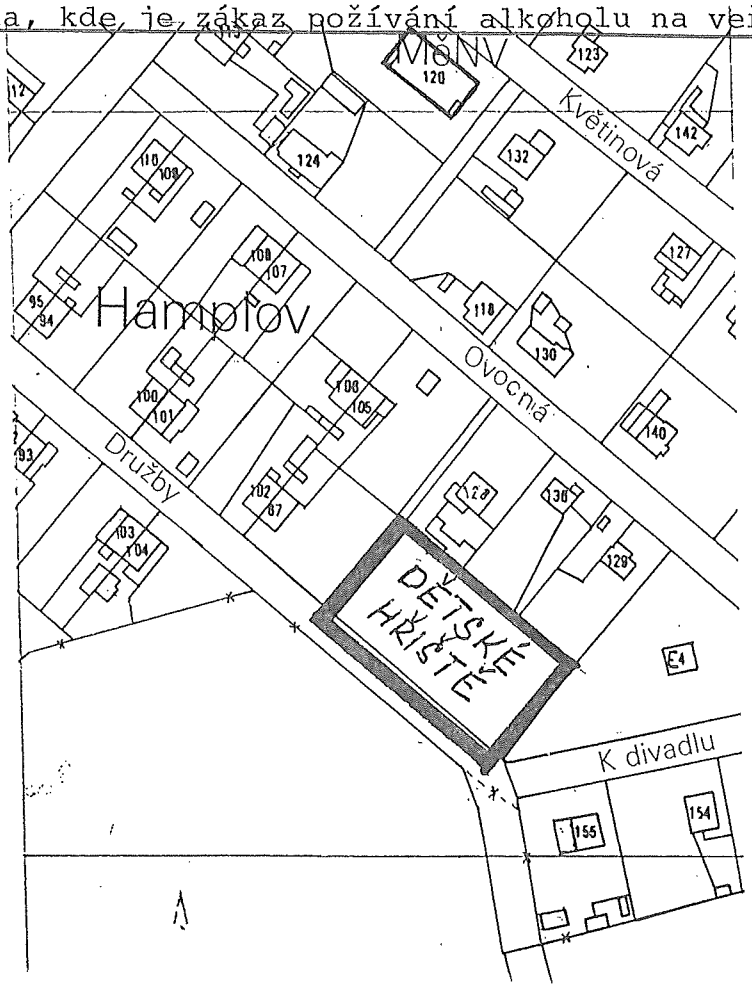

Příloha č. 2

- veřejné prostranství ohraničené místní komunikací včetně : MK Družby, spojovací chodník k MK Ovocná

Vymezení místa, kde je zákaz požívání alkoholu na veř.prostr.

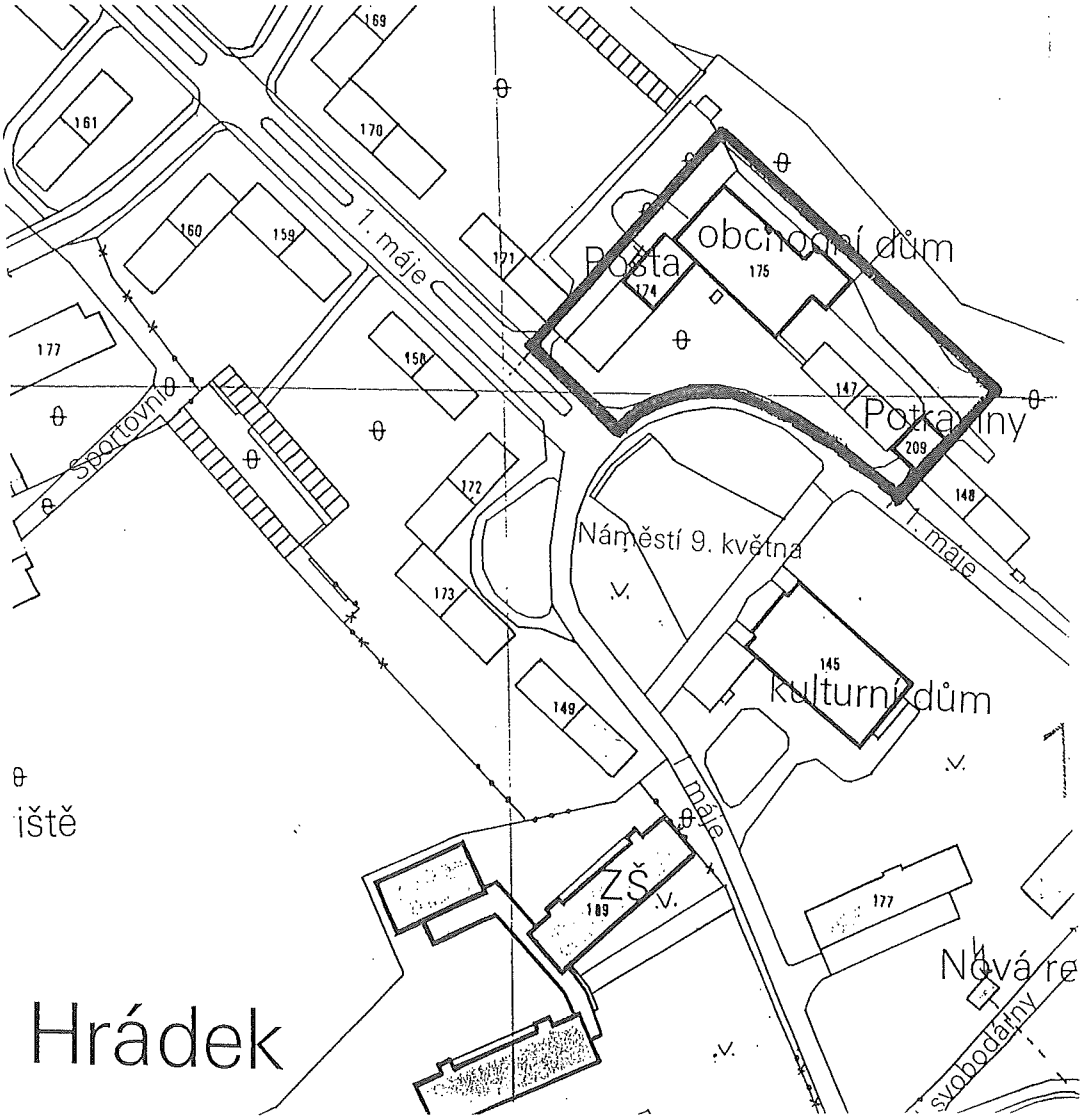

Příloha č. 3

- veřejné prostranství ohraničené místní komunikací včetně : MK 1. máje - zelenina, pošta, OD Delta, novinový stánek, odpočinková plocha před OD včetně parkoviště

Vymezení místa, kde je zákaz požívání alkoholu na veř.prostr.

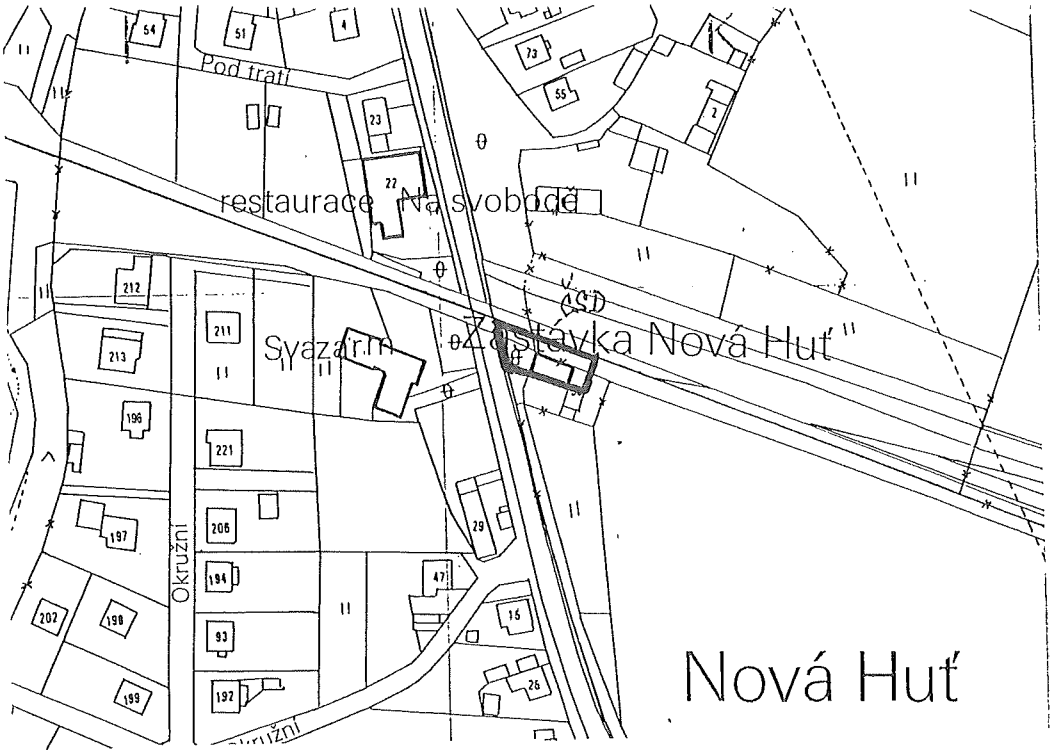

Příloha č. 4

- veřejné prostranství včetně čekárny ČSD ohraničené státní silnicí Hrádek - Rokycany a tratí ČSD Rokycany - Nezvěstice

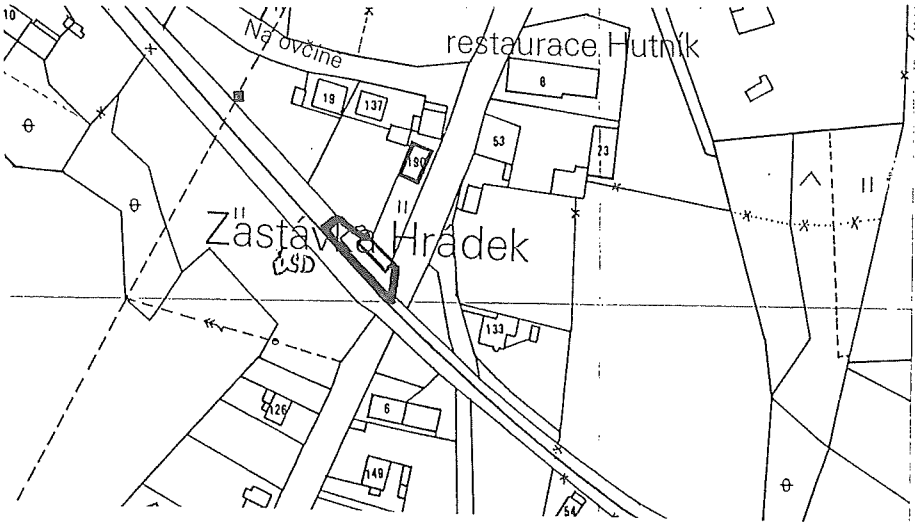

Příloha č. 5

- veřejné prostranství včetně čekárny ČSD ohraničené státní silnicí Hrádek - Pavlovsko a tratí ČSD Rokycany - Nezvěstice

Vymezení místa, kde je zákaz požívání alkoholu na veř.prostr.

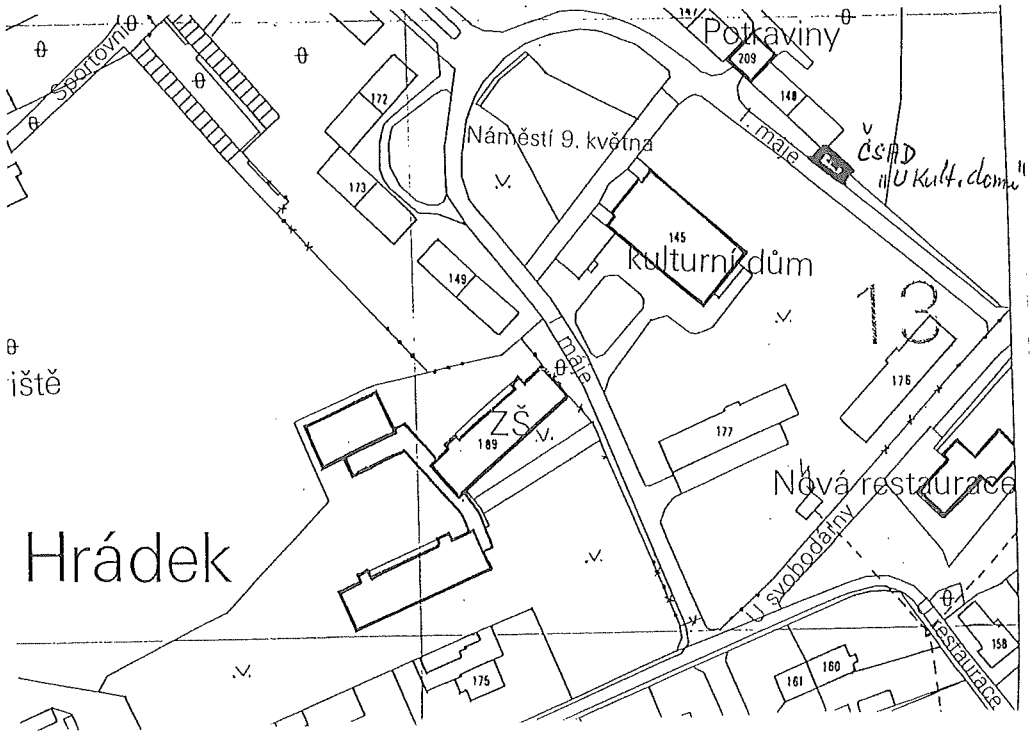

Příloha č. 6

- veřejné prostranství včetně čekárny ČSAD ohraničené MK 1. máje a okrasným parčíkem

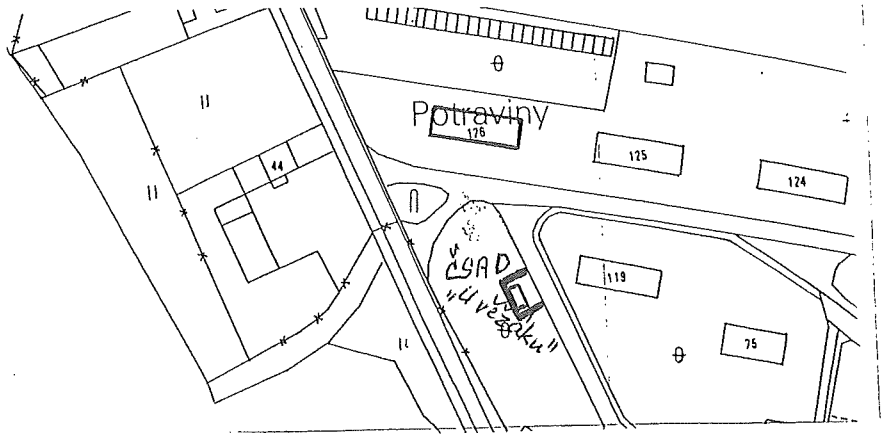

Příloha č. 7

- veřejné prostranství včetně čekárny ČSAD ohraničené třídou 1.máje a přilehlou zelení

Vymezení místa, kde je zákaz požívání alkoholu na veř.prostr.

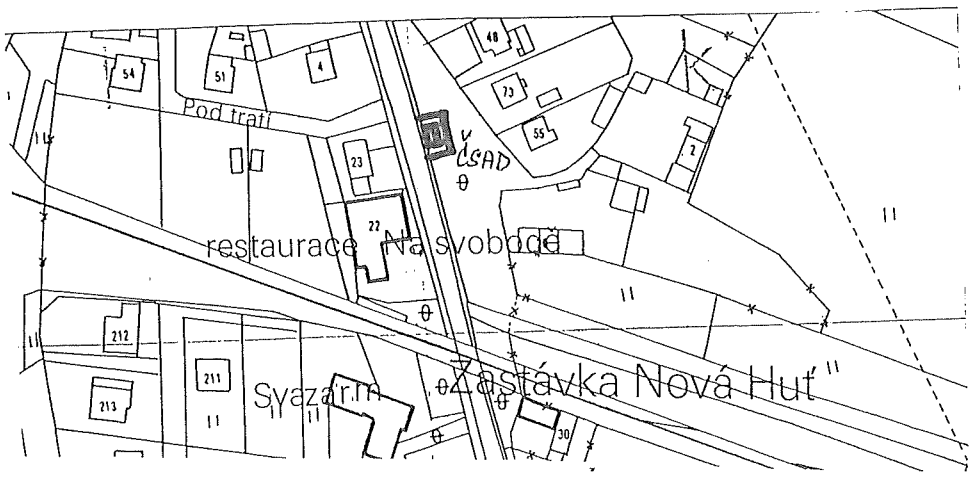

Příloha č. 8

- veřejné prostranství včetně čekárny ČSAD ohraničené státní silnicí Hrádek - Rokycany a přilehlým parkem

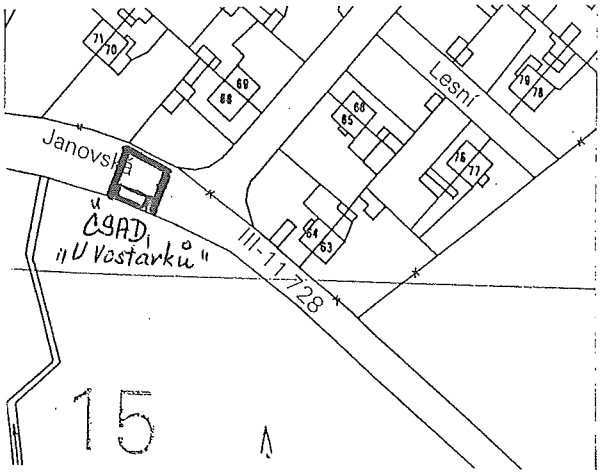

Příloha č. 9

- veřejné prostranství včetně čekárny ČSAD ohraničené státní silnicí Janovská a přilehlým lesním porostem

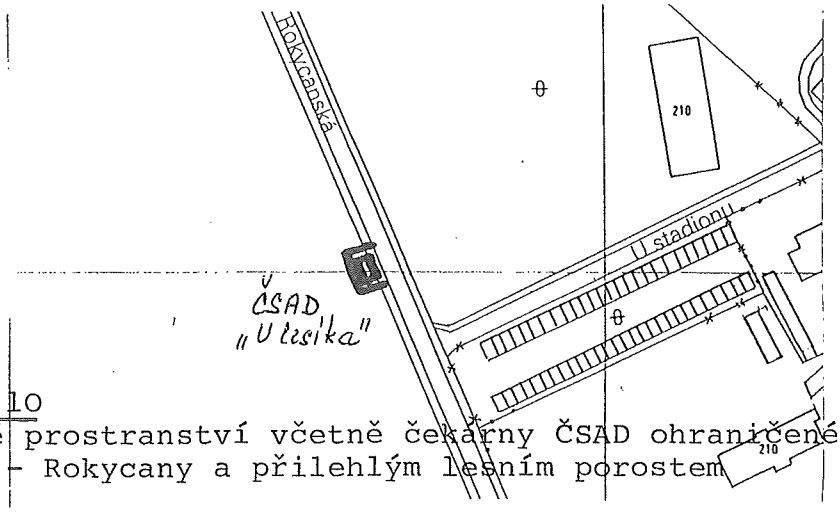

Příloha č. 10

- veřejné prostranství včetně čekárny ČSAD ohraničené státní silnicí Hrádek - Rokycany a přilehlým lesním porostem