







-  pozitivní nález 2022
-  pozitivní nález 2023
-  zamořená zóna
-  rizikové pozemky
-  29014 Parcely dle Katastru nemovitostí
-  29014 díly půdních bloků dle Evidence půdy podle uživatelských vztahů LPIS

- V – vinice
- T – trvalý travní porost
- S – ovocný sad
- R – orná půda
- G – travní porost na orné půdě
- U – úhor
- J – jiná trvalá kultura
- O – jiná kultura