Příloha č. 1
k nařízení Středočeského kraje č. 6/2017

Orientační znázornění hranic přírodní památky na podkladě základní a katastrální mapy

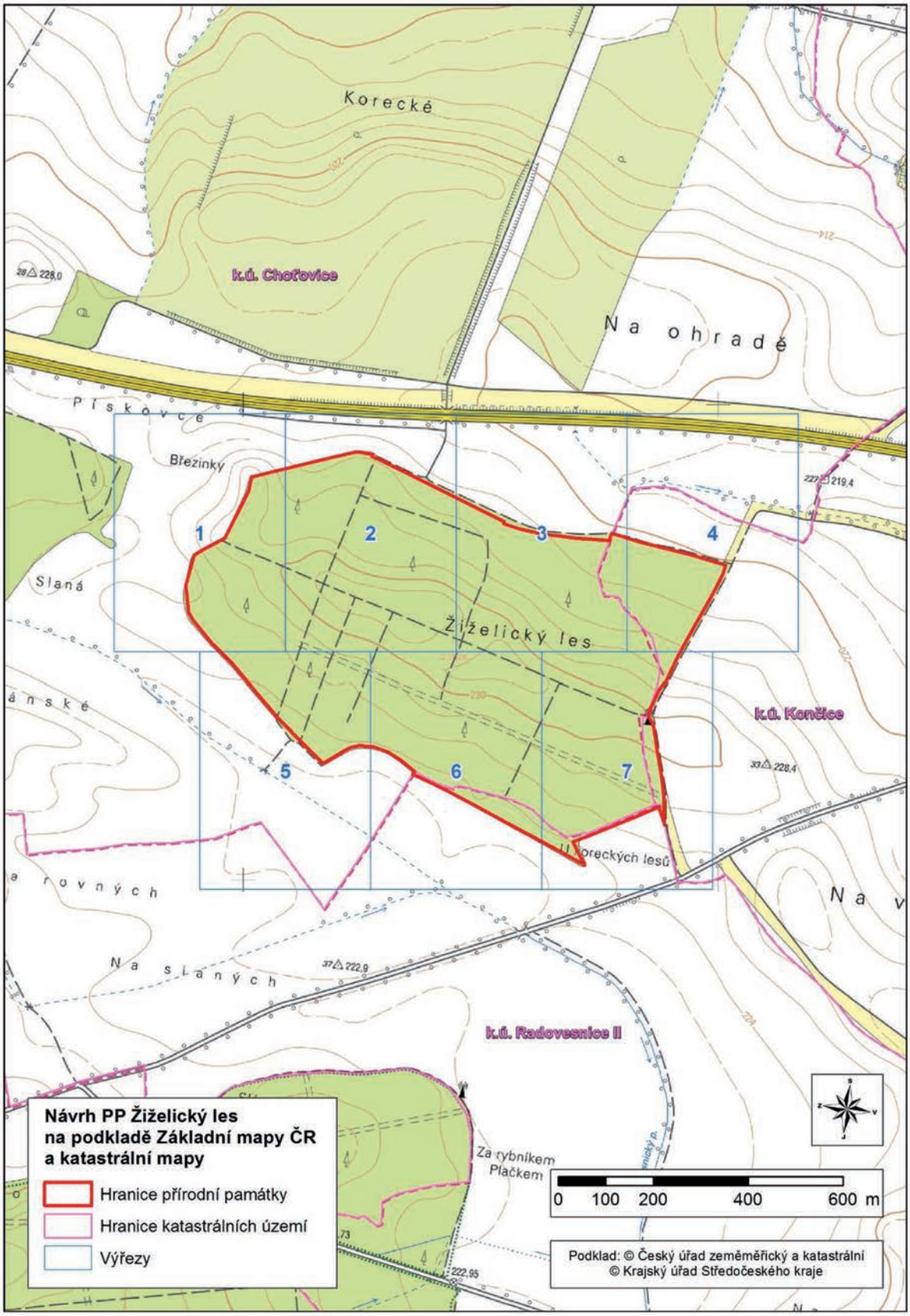

680/137
680/138
1068
1069
1070
1071
1072
1013
Březinky
1010
1011
1014
1009
1012
1013
1023
Slánský
1022
1021
1020
© KÚSK 2015
Výřez 1 z 7
0 25 50 100 150 m

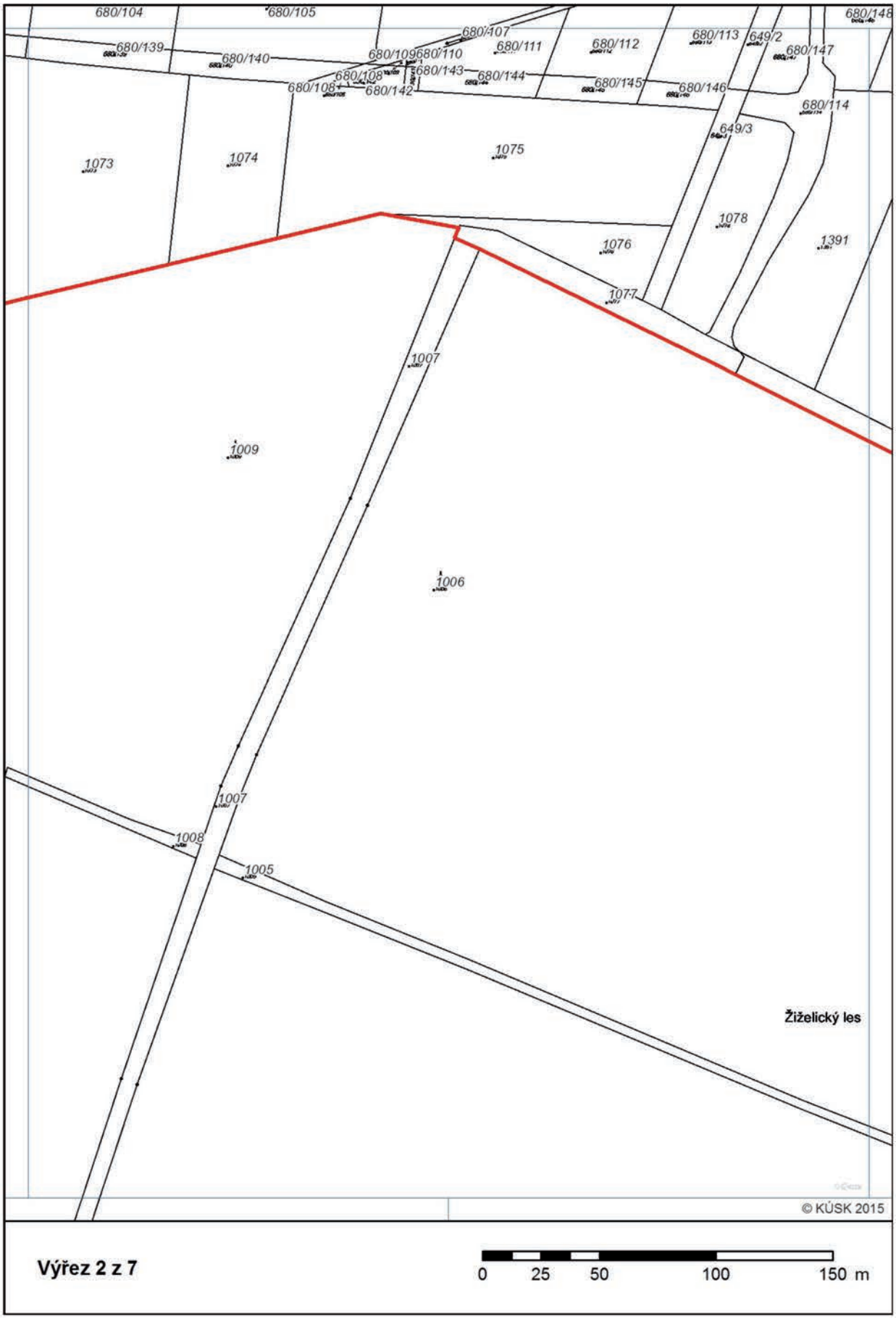
680/104
680/105
680/148
680/139
680/140
680/107
680/109
680/110
680/111
680/112
680/113
649/2
680/147
680/108
680/143
680/144
680/145
680/146
680/142
680/114
649/3
1073
1074
1075
1078
1076
1391
1077
1007
1009
1006
1007
1008
1005
Žiželický les
© KÚSK 2015
Výřez 2 z 7
0 25 50 100 150 m

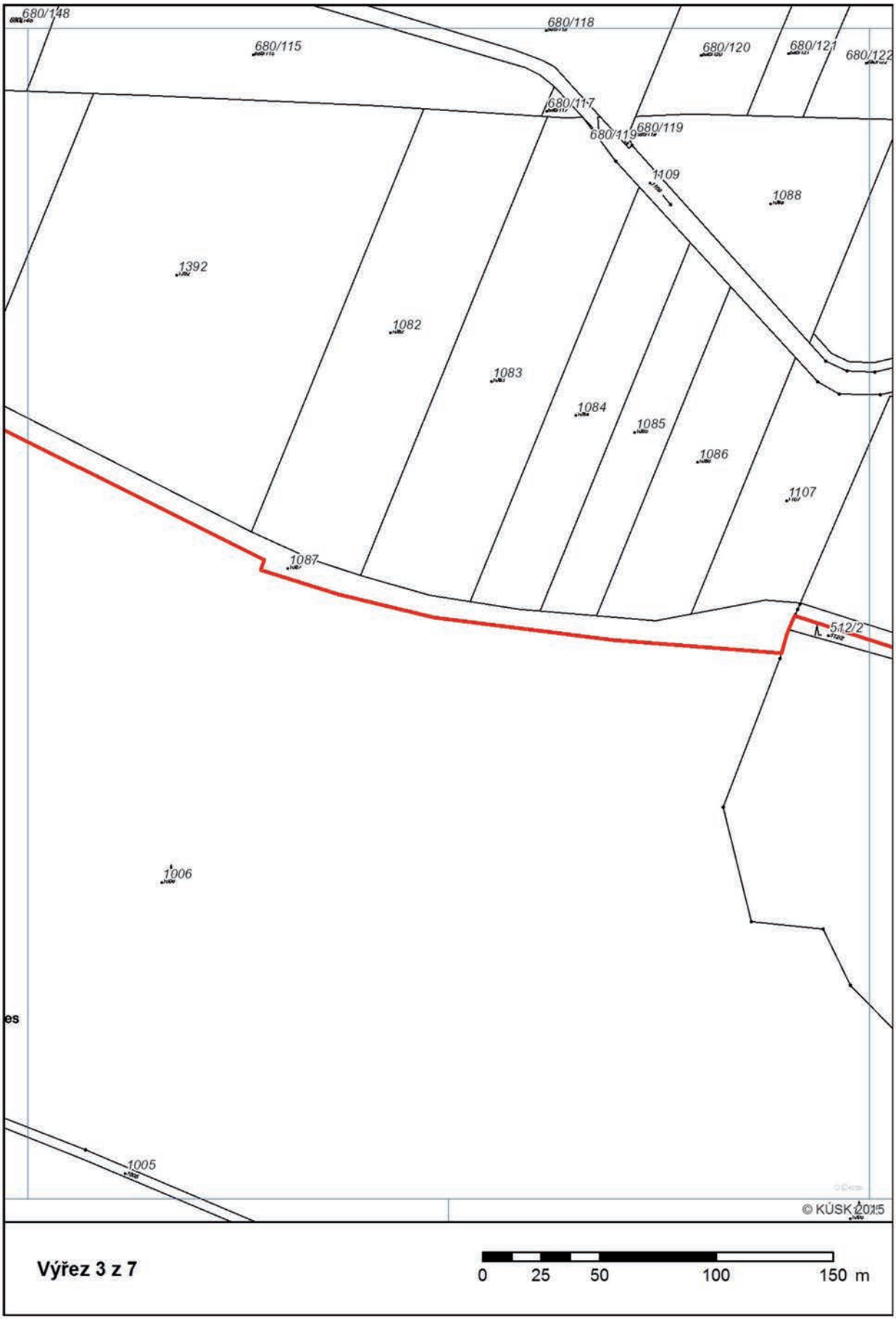
680/148
680/118
680/115
680/120
680/121
680/122
680/117
680/119
680/119
1109
1088
1392
1082
1083
1084
1085
1086
1107
1087
512/2
1006
es
1005
© KÚSK 2015
Výřez 3 z 7
0 25 50 100 150 m

535/78
535/79
535/81
535/80
535/84
680/122
680/123
680/124
680/125
680/126
680/127
680/128
680/129
680/130
1089
1090
1091
1092
1093
1094
1095
1096
1109
1108
1107
1103
1106
1105
1257
1104
1256
1258
513
1255
1254
1006
1253
© KÚSK 2015
Výřez 4 z 7
0 25 50 100 150 m

1009
1004
1007
1018
1017
1013
1016
994
1015
1002
1001
983
996
995
993
997
984
956
954
953
955
985
952
991
992
60
986
987
988
61
989
990
987
© KÚSK 2015
Výřez 5 z 7
0 25 50 100 150 m

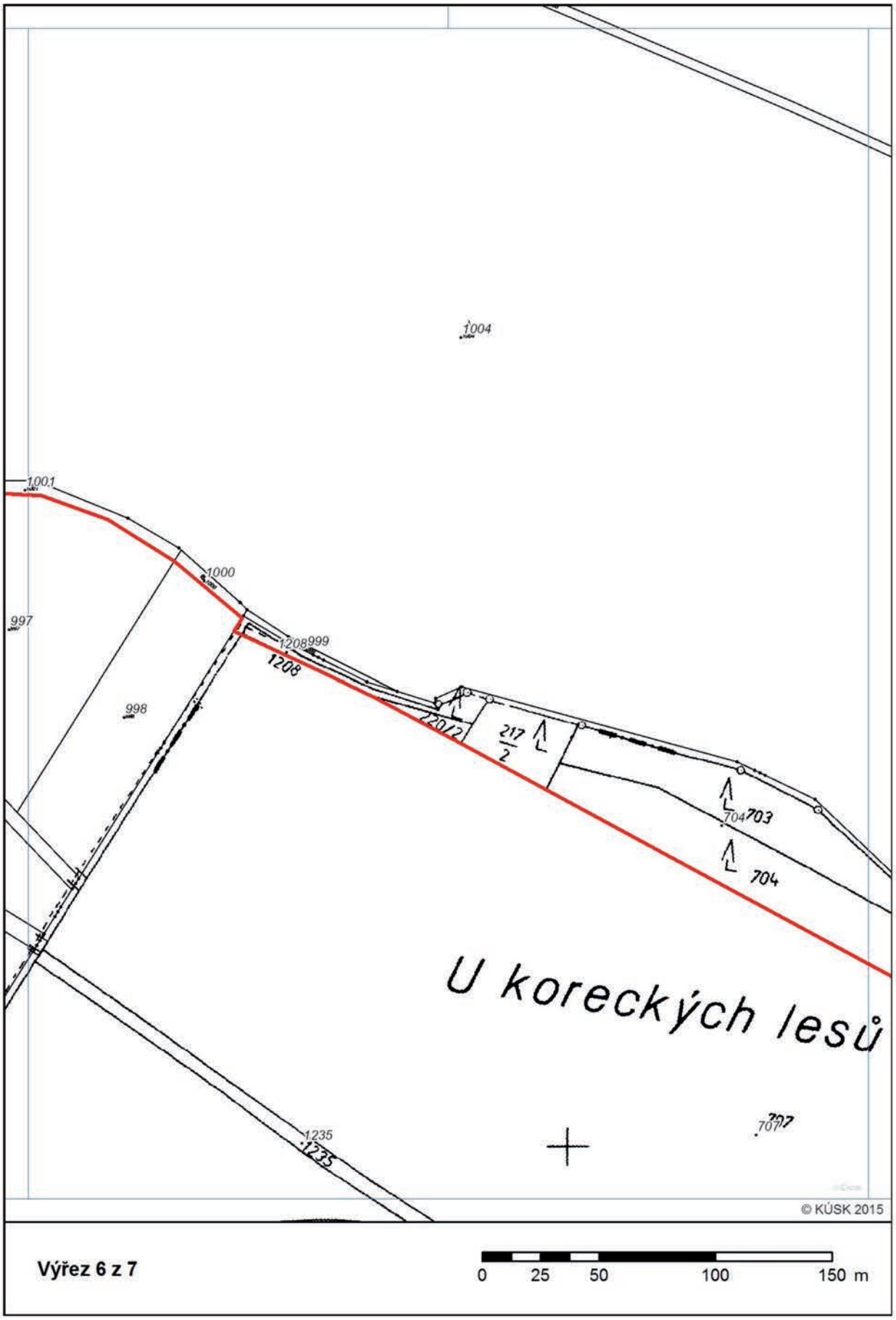
1004
1001
1000
997
1208
999
1208
998
220/2
217
2
704
703
704
U koreckých lesů
1235
1235
707
707
© KÚSK 2015
0 25 50 100 150 m

Výřez 6 z 7

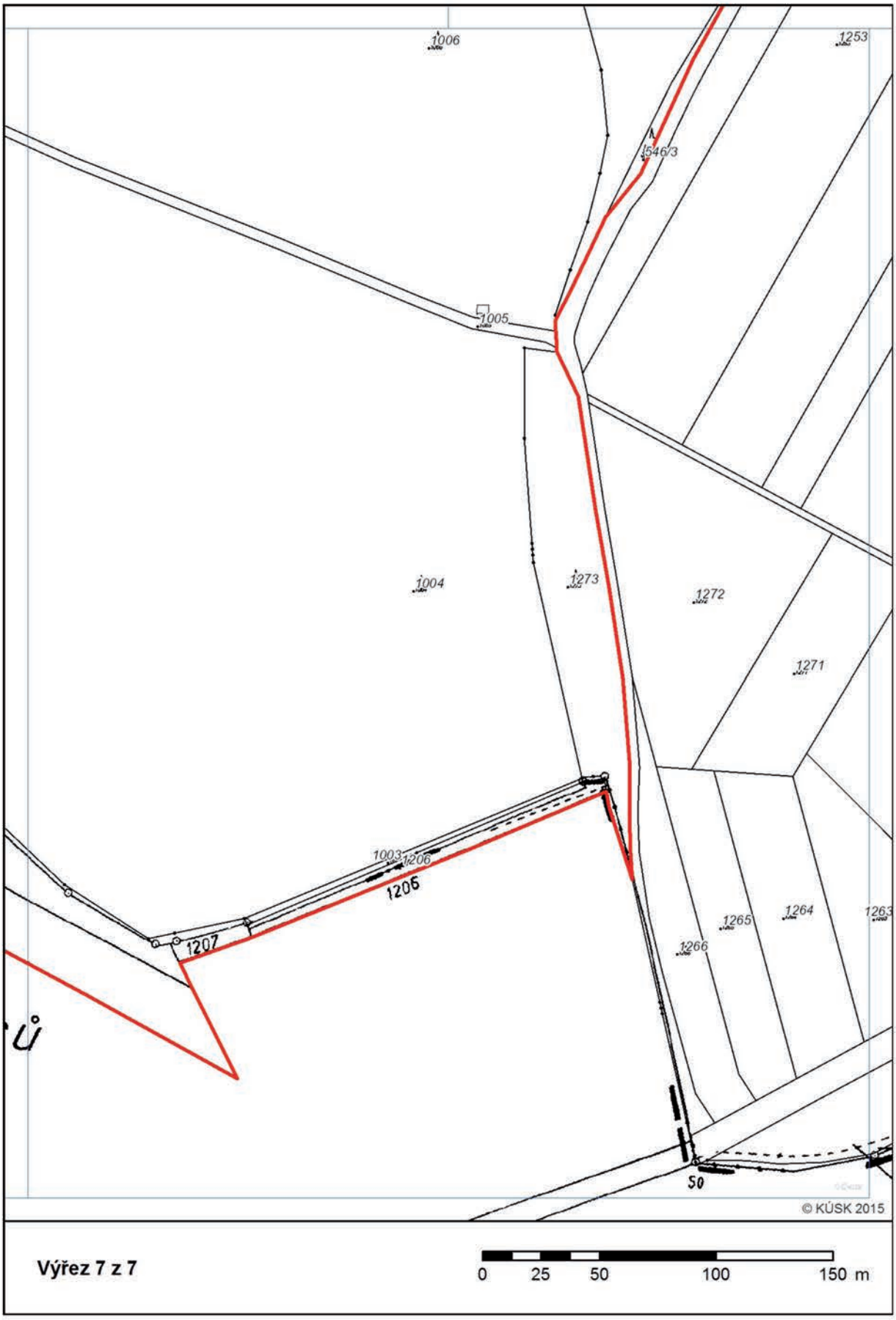
1006
1253
1546/3
1005
1004
1273
1272
1271
1003
1206
1206
1207
1265
1264
1263
1266
50
© KÚSK 2015
Výřez 7 z 7
0 25 50 100 150 m