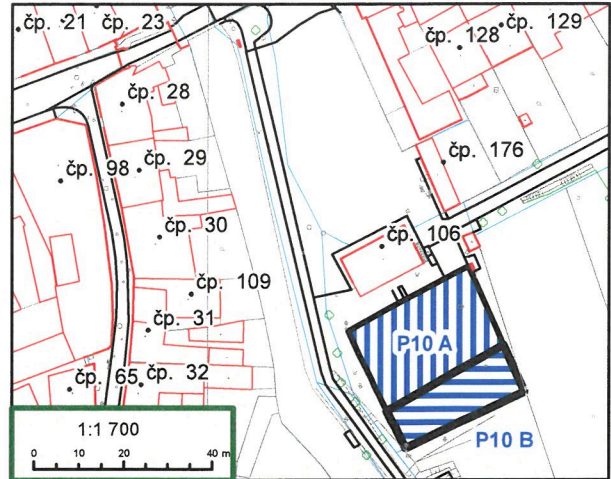


**Příloha č. 1B - vymezení placeného stání silničních motorových vozidel prostřednictvím parkovacích karet**

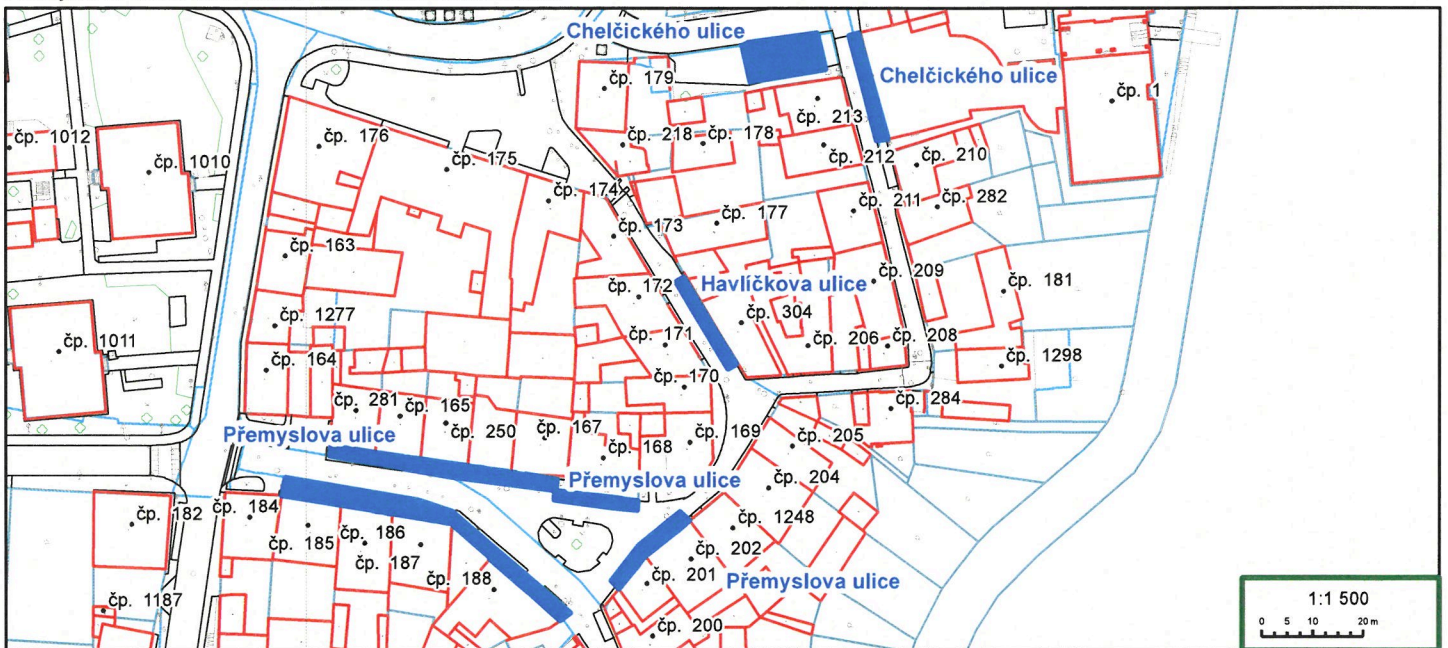
Lokalita P10 A - Rožmberská ul., Masné krámy, Masarykovo nám.

Lokalita P10 B - Husova ulice, Břežanova ulice

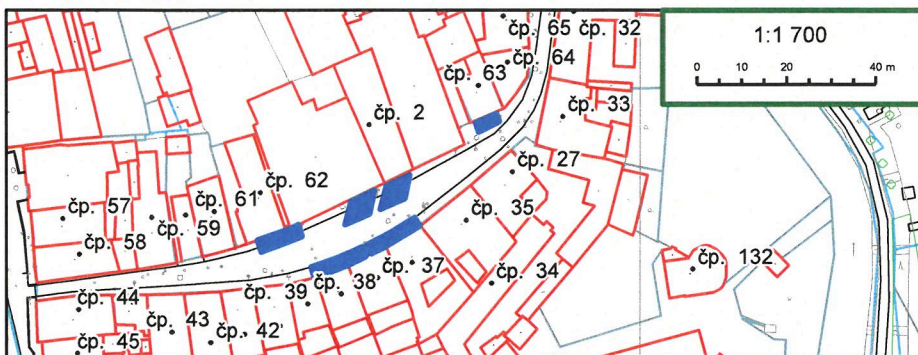
Žižkovo náměstí



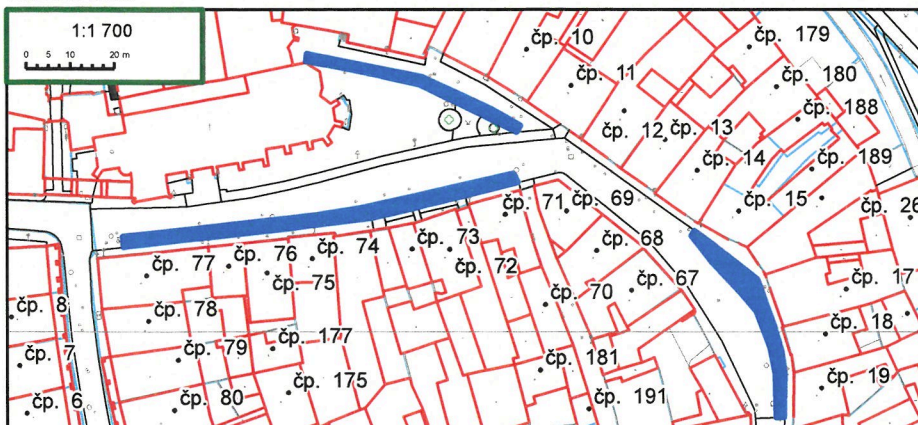
Přemyslova ulice, Havlíčkova ulice a Chelčického ulice



Rožmberská ulice









Husova ulice



 místo placeného stání (parkovací karta)

**Mapový podklad - technická mapa**

-  Budovy
-  rozhraní zpevněných ploch
-  zeleň
-  bodové symboly (dopr. značky, znaky inž. sítí...)
-  ostatní prvky
-  mapa parcel katastru nemovitostí