Příloha č. 3 k obecně závazné vyhlášce č. 3/2017, kterou se vydává požární řád

A) **Přehled zdrojů vody**

číslo	Typ zdroje vody	Název	Kapacita	Čerpací stanoviště	Využitelnost
1.	přírodní požární nádrž	Proud	stálý přítok vody	u přístupné západní stěny	celoroční
2.	víceúčelové	hydrant u MŠ		účelová komunikace u MŠ	celoroční
3.	víceúčelové	hydrant na ulici Márovna		účelová komunikace ulice Márovna	celoroční

B) **Plánek obce s vyznačením zdrojů vody pro hašení požárů, čerpacích stanovišť a směru příjezdu k nim**

1.

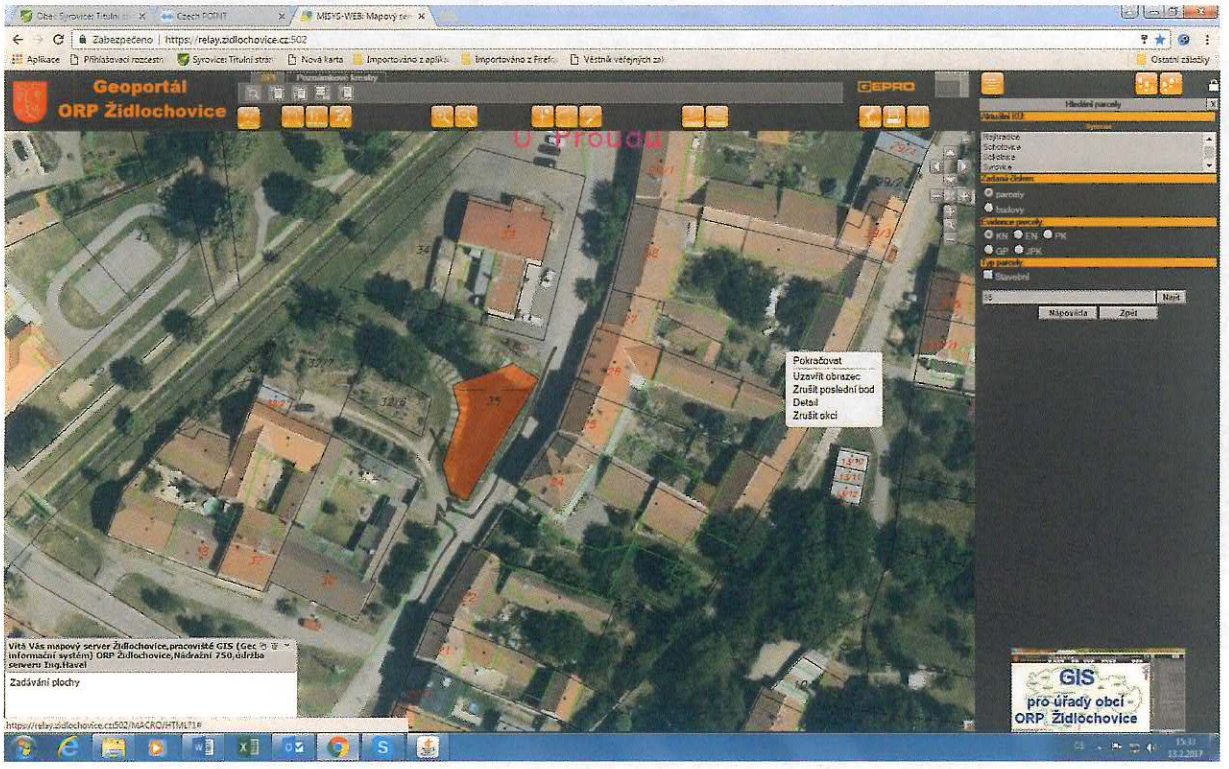

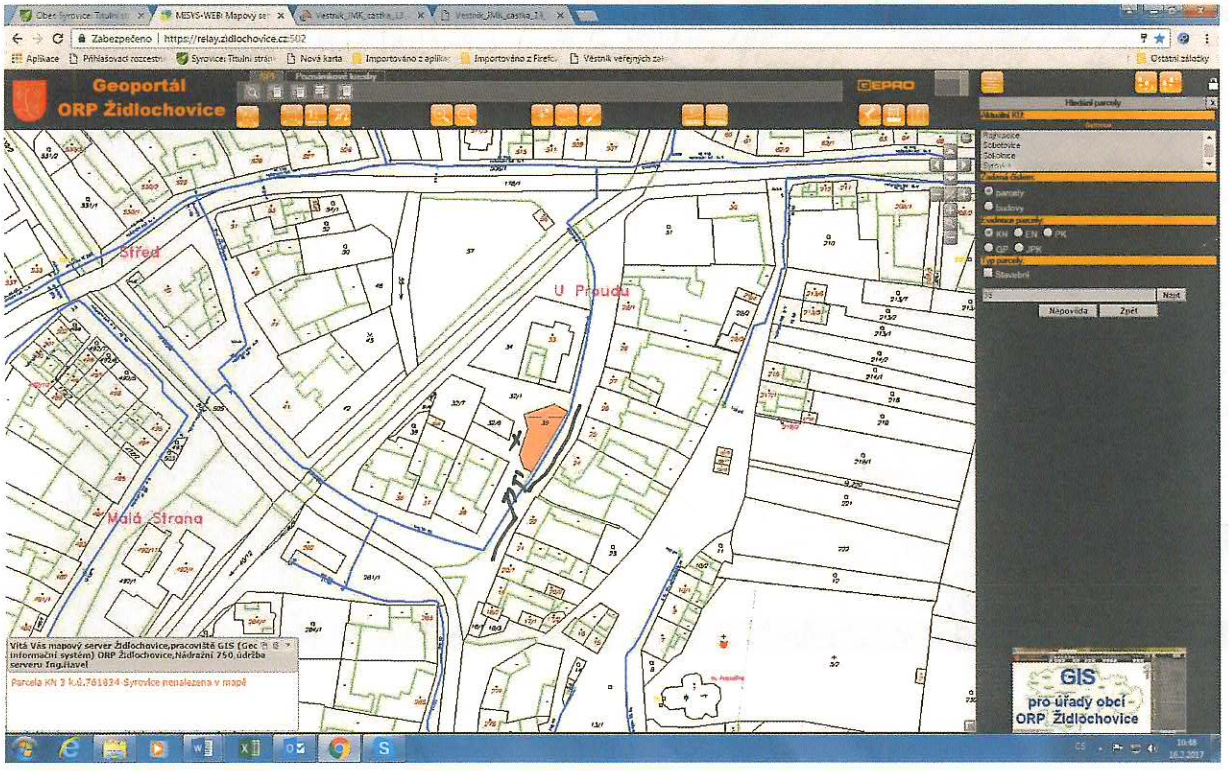

2.

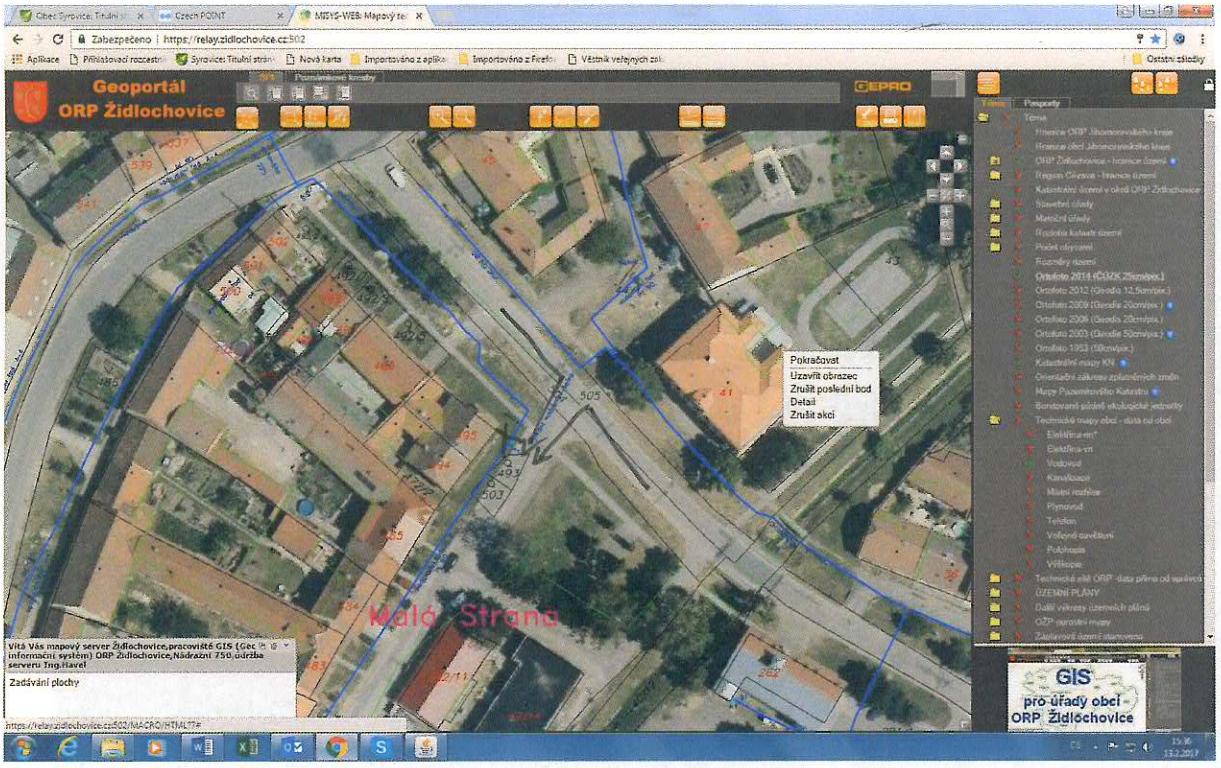
Geoportál
ORP Židlochovice
GEPRO
Pokračovat
Uzavřít obrazec
Zrušit poslední bod
Detail
Zrušit akci
Malá Strana
Vítá Vás mapový server Židlochovice,pracoviště GIS (Geo informační systém) ORP Židlochovice,Nádražní 750,údržba serveru Ing.Havel
Zadávání plochy
GIS
pro úřady obcí
ORP Židlochovice

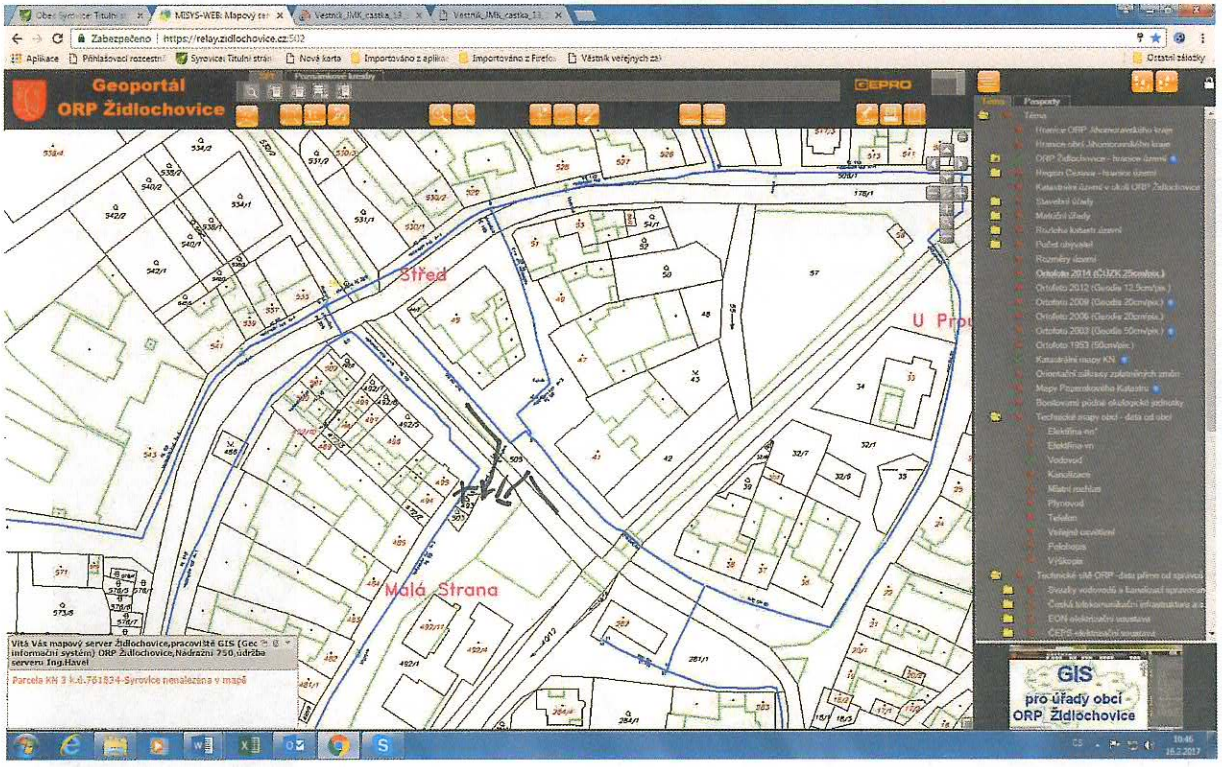
Geoportál
ORP Židlochovice
GEPRO
Střed
Malá Strana
Vítá Vás mapový server Židlochovice,pracoviště GIS (Geo informační systém) ORP Židlochovice,Nádražní 750,údržba serveru Ing.Havel
Parcela KN 3 k.ú.781824-Syrovice nenalezena v mapě
GIS
pro úřady obcí
ORP Židlochovice

3.

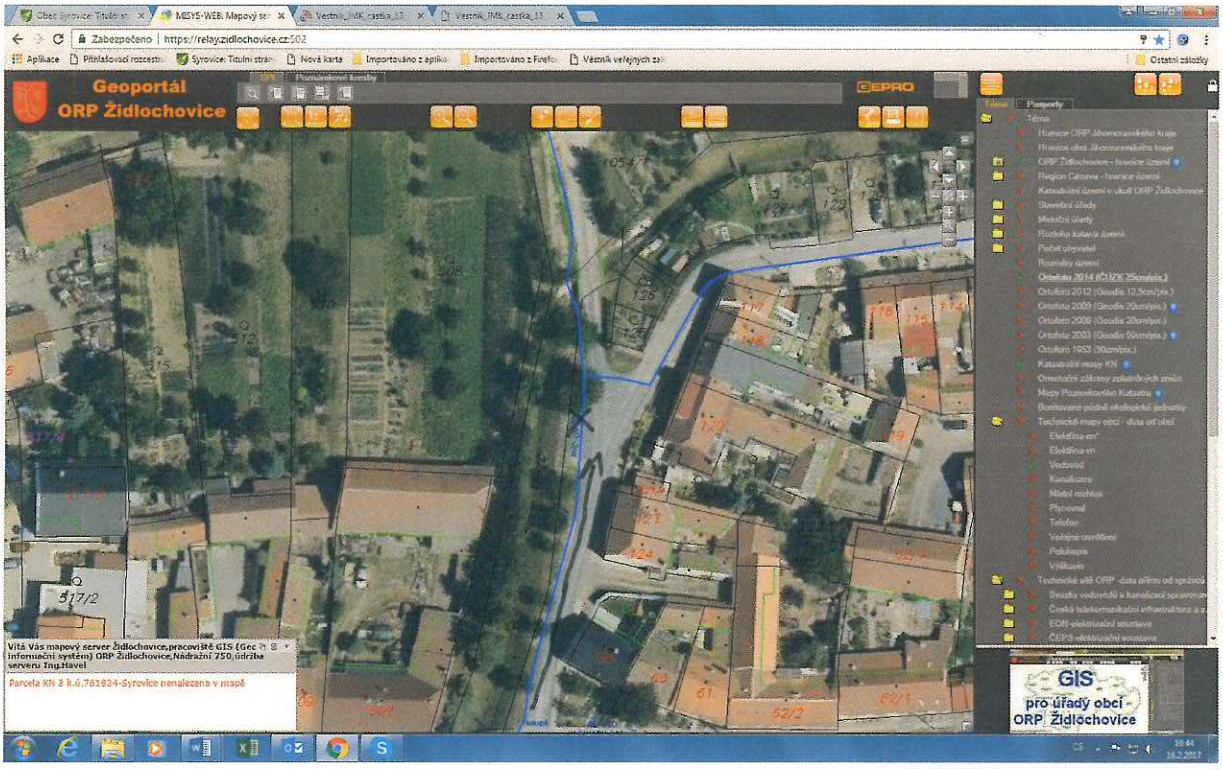
Geoportál
ORP Židlochovice
GEPRO
Vítá Vás mapový server Židlochovice,pracoviště GIS (Geo informační systém) ORP Židlochovice,Nádražní 750,údržba serveru Ing.Havel
Parcela KN 3 k.ú.761834-Syrovice nenalezena v mapě
GIS
pro úřady obcí
ORP Židlochovice

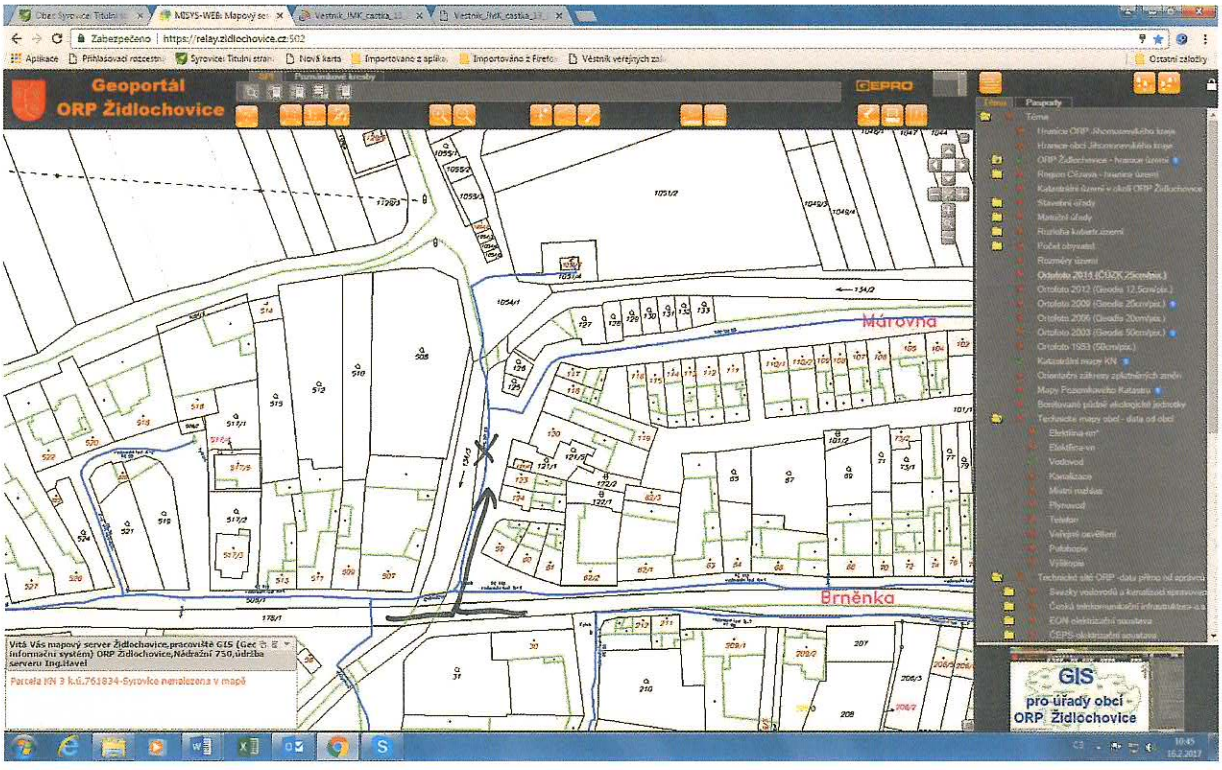
Geoportál
ORP Židlochovice
GEPRO
Márovna
Brněnka
Vítá Vás mapový server Židlochovice,pracoviště GIS (Geo informační systém) ORP Židlochovice,Nádražní 750,údržba serveru Ing.Havel
Parcela KN 3 k.ú.761834-Syrovice nenalezena v mapě
GIS
pro úřady obcí
ORP Židlochovice