Nařízení města č. 11/2020

kterým se pro účely organizování dopravy vymezují na území města oblasti s placeným stáním

Rada města se usnesla usnesením č. 5417/RM1822/79 dne 1. 12. 2020 vydat podle § 11 a § 102 odst. 2 písm. d) zákona č. 128/2000 Sb., o obcích (obecní zřízení), ve znění pozdějších předpisů, a podle § 10 zákona č. 526/1990 Sb., o cenách, ve znění pozdějších předpisů, a v souladu s § 23 odst. 1 zákona č. 13/1997 Sb., o pozemních komunikacích, ve znění pozdějších předpisů, toto nařízení města:

Článek I
Předmět a účel úpravy

Předmětem úpravy tohoto nařízení města (dále jen „nařízení") je za účelem organizování dopravy na území města

a) vymezit oblasti města, ve kterých lze místní komunikace nebo jejich určené úseky užít za cenu sjednanou v souladu s cenovými předpisy[1)]

   aa) k stání silničního motorového vozidla (dále jen „vozidlo") ve městě na dobu časově omezenou, nejvýše však na dobu 24 hodin,

   ab) k stání vozidla provozovaného právnickou nebo fyzickou osobou za účelem podnikání podle zvláštního právního předpisu[2)], která má sídlo nebo provozovnu ve vymezené oblasti obce, nebo k stání vozidla fyzické osoby, která má místo trvalého pobytu nebo je vlastníkem nemovité věci ve vymezené oblasti města,

   ac) k stání vozidla statutárního města Ostrava, vozidla registrovaného poskytovatele sociálních služeb ve smluvním či obdobném vztahu se statutárním městem Ostrava či s jeho městským obvodem v oblasti poskytování sociálních služeb, vozidla provozovatelů přepravní a distribuční soustavy dle zákona č. 458/2000 Sb., která provádí činnosti spojené s pracovním výkonem ve vymezené oblasti města.

b) stanovit způsob placení sjednané ceny a způsob prokazování jejího zaplacení,

Článek II
Vymezení a označení komunikací, určených úseků a oblastí

1) Místními komunikacemi nebo jejich určenými úseky podle čl. I písm. a) se rozumí místní komunikace nebo jejich úseky uvedené v příloze č. 1 a v příloze č. 2 tohoto nařízení spolu s časovým omezením stání vozidel. Tyto místní komunikace nebo jejich určené úseky jsou označeny podle zvláštního právního předpisu[3)].

2) Vymezenými oblastmi podle čl. I písm. a) se rozumí oblasti uvedené v příloze č. 3 tohoto nařízení.

Článek III
Způsob placení a prokazování sjednané ceny za stání

1) Místní komunikace nebo jejich určené úseky, které jsou uvedeny v článku II odst. 1 tohoto nařízení, lze užít ke stání vozidla dle článku I písm. a) jen za cenu sjednanou v souladu s cenovými předpisy.

2) Sjednanou cenu lze zaplatit prostřednictvím příslušné mobilní nebo webové aplikace, parkovacího automatu, fyzické osoby oprávněné k přijetí sjednané ceny, závorového systému nebo na příslušném městském obvodu.

3) Zaplacení sjednané ceny stání se prokazuje:
   a) parkovacím lístkem umístěným uvnitř vozidla za jeho předním sklem tak, aby údaje z lícní strany parkovacího lístku byly dobře viditelné a čitelné. Řidič motocyklu si parkovací lístek ponechá u sebe a předloží jej kontrolnímu orgánu[4)] na jeho vyzvání,
   b) příslušnou parkovací kartou umístěnou uvnitř vozidla za jeho předním sklem tak, aby údaje z lícní strany karty byly dobře viditelné a čitelné. Řidič motocyklu si parkovací kartu ponechá u sebe a předloží ji kontrolnímu orgánu na jeho vyzvání,
   c) potvrzením o provedení platby mobilní nebo webovou aplikací.

Článek IV
Parkovací karta

1) Parkovací karta je písemný doklad vydaný statutárním městem Ostravou[5)] k prokázání zaplacení sjednané ceny stání ve vymezené oblasti, případně opatřený ochranným prvkem.

2) Parkovací karta určená k stání vozidla fyzické osoby, která má místo trvalého pobytu ve vymezené oblasti města nebo je vlastníkem nemovité věci ve vymezené oblasti města s místem trvalého pobytu ve vymezené oblasti, je označena písmenem "R" (příloha číslo 4). Osobou uvedenou v bodu 1 Poučení na parkovací kartě označené písmenem „R“ se rozumí fyzická osoba dle čl. IV odst. 2 tohoto nařízení.

3) Parkovací karta určená k stání vozidla:
   - fyzické osoby, která je vlastníkem nemovité věci ve vymezené oblasti města a která zároveň nemá v této oblasti trvalý pobyt,
   - provozovaného právnickou nebo fyzickou osobou za účelem podnikání podle zvláštního právního předpisu[2)], která má sídlo nebo provozovnu ve vymezené oblasti města, nebo které je uvedeno v čl. I písm. a), ac),

   je označena písmenem "A" (příloha číslo 5).

4) V období od 1. 1. 2021 do 28. 2. 2021 se zaplacení sjednané ceny stání ve vymezené oblasti má za prokázané i tehdy, je-li způsobem uvedeným v článku III odstavci 3 písmenu b) pro stání vozidla užita parkovací karta pro toto vozidlo vydaná pro rok 2020 před 12. 3. 2020 podle nařízení města včetně jeho změny uvedeného v článku VII, jde-li o stání ve vymezené oblasti, pro kterou byla taková parkovací karta vydána. V případě, že vymezená oblast, pro níž byla takto užitá parkovací karta uvedená ve větě předchozí vydána, je alespoň z části začleněna do vymezené oblasti podle tohoto nařízení, má se v období uvedeném ve větě prvé tohoto odstavce za prokázané zaplacení sjednané ceny stání pro celou takovou vymezenou oblast.

5) Platnost parkovací karty končí posledním dnem kalendářního roku, na který byla vydána, a to bez ohledu na datum jejího vydání.

6) Na parkovacím místě vyhrazeném pro vozidlo s parkovací kartou R nebo A můžeme bezplatně parkovat vozidlo s českou registrační značkou začínající písmeny EL.

Článek V
Sankce

Porušení povinností vyplývajících z tohoto nařízení města může naplnit skutkovou podstatu přestupku a může být postihováno podle zvláštního právního předpisu[6)].

Článek VI
Závěrečná ustanovení

1) Úpravou obsaženou v tomto nařízení není dotčena úprava plateb za užívání veřejného prostranství při vyhrazení trvalého parkovacího místa[7)] ani příslušná ustanovení o vozidlech speciálně označených dle zvláštního právního předpisu[8)9)].
2) Ceny stanovené v přílohách č. 1 a č. 2 tohoto nařízení jsou stanoveny jako ceny maximální sjednané.

Článek VII
Zrušovací ustanovení

Zrušují se:

1) nařízení města č. 9/2018, kterým se pro účely organizování dopravy vymezují na území města oblasti s placeným stáním,
2) nařízení města č. 6/2019, kterým se mění a doplňuje nařízení města č. 9/2018, kterým se pro účely organizování dopravy vymezují na území města oblasti s placeným stáním.

Článek VIII
Účinnost

Toto nařízení nabývá účinnosti dne 1. 1. 2021.

Ing. Tomáš Macura, MBA
primátor

Ing. Vladimír Cigánek
náměstek primátora

1) Zákon č. 526/1990 Sb., o cenách, ve znění pozdějších předpisů,
2) Zákon č. 455/1991 Sb., o živnostenském podnikání (živnostenský zákon), ve znění pozdějších předpisů,
3) Vyhláška č. 294/2015 Sb., kterou se provádějí pravidla provozu na pozemních komunikacích, ve znění pozdějších předpisů,
4) Zákon č. 273/2008 Sb., o Policii České republiky, ve znění pozdějších předpisů a zákon České národní rady č. 553/1991 Sb., o obecní policii, ve znění pozdějších předpisů,
5) Obecně závazná vyhláška města Ostravy č. 14/2013, Statut města Ostravy, ve znění pozdějších změn a doplňků,
6) Ustanovení § 4 zákona č. 251/2016 Sb., o některých přestupcích,
7) Zákon České národní rady č. 565/1990 Sb., o místních poplatcích, ve znění pozdějších předpisů,
8) Ustanovení § 67 zákona č. 361/2000 Sb., o provozu na pozemních komunikacích a o změnách některých zákonů, ve znění pozdějších předpisů,
9) Ustanovení § 22 vyhlášky č. 294/2015 Sb., kterou se provádějí pravidla provozu na pozemních komunikacích, ve znění pozdějších předpisů.

Přílohy:
Č. 1: Místní komunikace nebo jejich úseky, u nichž se zaplacení sjednané ceny stání prokazuje pomocí parkovacího lístku
Č. 2: Místní komunikace nebo jejich úseky, u nichž se zaplacení sjednané ceny stání prokazuje pomocí parkovací karty „R“ nebo „A“
Č. 3: Vymezení oblastí, v nichž se zaplacení sjednané ceny stání prokazuje pomocí parkovací karty „R“ nebo „A“
Č. 4: Parkovací karta „R“
Č. 5: Parkovací karta "A"
Č. 6: Parkovací průkaz označující vozidlo přepravující osobu těžce zdravotně postiženou
Č. 7: Orientační mapa vymezených oblastí 1. ve smyslu čl. I
Č. 8: Orientační mapa vymezené oblasti č. 2. ve smyslu čl. I
Č. 9: Orientační mapa vymezené oblasti č. 3. ve smyslu čl. I
Č. 10:Orientační mapa vymezené oblasti č. 4. ve smyslu čl. I
Č. 11:Orientační mapa vymezená oblasti č. 5. ve smyslu čl. I
Č. 12:Orientační mapa vymezené oblasti č. 6. ve smyslu čl. I
Č. 13:Orientační mapa vymezená oblasti č. 7. ve smyslu čl. I
Č. 14:Orientační mapa vymezená oblasti č. 8. ve smyslu čl. I
Č. 15:Orientační mapa vymezené oblasti č. 9. ve smyslu čl. I
Č. 16:Orientační mapa vymezená oblasti č. 10. ve smyslu čl. I
Č. 17:Dynamická cena

Příloha č. 1

Místní komunikace nebo jejich úseky, u nichž se zaplacení sjednané ceny stání prokazuje pomocí parkovacího lístku

Časové omezení stání: pracovní dny od 8:00 hodin do 18:00 hodin, není-li níže uvedeno jinak.

Pro vozidlo přepravující osobu těžce zdravotně postiženou je na parkovacích místech v režimu parkovacího automatu stanovena cena za stání na dobu nejdéle 4 hodiny ve výši 0,- Kč. Řidič takového vozidla je povinen umístit za přední sklo vozidla „Parkovací průkaz označující vozidlo přepravující osobu těžce zdravotně postiženou“[9] (příloha č. 6) a dále parkovací kotouč, na kterém nastaví čas zaparkování vozidla.

1. Městský obvod Moravská Ostrava a Přívoz

Dr. Šmerala úsek Dvořákova - Na Hradbách	cena 15,-Kč/½ hodiny
S. K. Neumanna úsek Chelčického - Českobratrská	cena 15,-Kč/½ hodiny
Havlíčkovo nábřeží úsek Kratochvílova - 28. října, záliv	cena 15,-Kč/½ hodiny
Nádražní úsek parkoviště před Komerční bankou	cena 15,-Kč/½ hodiny
Nám. Msgre Šrámka (Pracovní dny od 8:00 hod. do 18:00 hod. a v sobotu od 8:00 hod. do 15:00 hod.) všechna parkoviště	cena 30,- Kč za první ½ hodinu a 60,- Kč za každou další započatou hodinu
Smetanovo náměstí	cena 15,-Kč/½ hodiny
Smetanovo náměstí, v rozsahu zaslepeného úseku nacházejícího se vpravo podél budovy (jihozápadní stěny budovy) č. p. 3233 na Smetanově náměstí	cena 20,- Kč za každou započatou hodinu
30. dubna úsek Nádražní - Poděbradova, jižní strana	cena 15,-Kč/1 hodina
Žofínská – zaslepený úsek po obou stranách	cena 20,-Kč/1 hodina

Nádražní úsek veškerých parkovacích míst v zaslepení ulice Hlavního nádraží ČD počínaje vjezdem k poště	cena 10,-Kč/½ hodiny
Nemocniční (Po-Pá od 6:00 hod. do 18:00 hod.)	první hodina zdarma, každá další hod. 20,- Kč, avšak za den max. 80,- Kč

2. Městský obvod Ostrava-Jih

Kotlářová Úsek parkoviště mezi jízdními pásy, parkoviště podél vozovky od hotelového domu k vybavenosti Kotva	cena 10,- Kč/1 hodina
Horní úsek parkoviště podél hotelového domu směr Dubina	cena 10,- Kč/1 hodina
Dr. Martínka úsek parkoviště při obslužné komunikaci podél objektu kulturního střediska	cena 10,-Kč/1 hodina
Nám. SNP úsek parkoviště podél jednosměrného jízdního pásu v severní části náměstí s výjimkou křižovatky s ul. Rodimcevovou	cena 10,- Kč/1 hodina
Nám. SNP úsek parkoviště podél jednosměrného jízdního pásu v jižní části náměstí s výjimkou úseku podél vstupu do domu kultury	cena 10,-Kč/1 hodina
Nám. SNP parkoviště naproti poště	cena 10,- Kč/1 hodina

3. Městský obvod Poruba

Alšovo nám. úsek parkoviště vlevo podél jednosměrného pásu v severní části náměstí	cena 10,- Kč/1 hodina

Opavská parkoviště u zdravotního střediska Mephacentrum č. p. 962/39 v pracovní dny od 6:00 – 18:00 hod.		prvních 10 min. zdarma, každých dalších započatých 30 min. 10,- Kč
17. listopadu parkoviště u Fakultní nemocnice s poliklinikou Poruba (pracovní dny od 6:00-18:00 hod.)	...	prvních 10 minut zdarma, pak 10,- Kč/½ hodiny
Hlavní třída parkoviště ve středovém pásu v úseku Alšovo nám. - ul. Havanská/Komenského	...	cena 10,- Kč/1 hodina
Hlavní třída parkoviště ve středovém pásu v úseku Porubská – Čs. exilu/B. Martinů	...	cena 10,- Kč/1 hodina
Hlavní třída úsek parkoviště po pravé straně jízdního pásu od ul. Porubské k úrovni ul. Spojů		cena 10,- Kč/1 hodina
Poruba 1,2,3 stavební obvod (dynamické parkování)	...	max. 80 Kč/1 hodina (dynamická cena)

4. Městský obvod Svinov

parkoviště pro osobní automobily na Nám. Dr. Brauna provozní doba parkoviště je nepřetržitá	...	cena 15,-Kč/½ hodiny

5. Městský obvod Slezská Ostrava

Náměstí J. Gagarina	...	cena 15,-Kč/1 hodina

6. Městský obvod Vítkovice

Zalužanského parkoviště před nemocnicí	...	cena 15,-Kč/1 hodina

Parkovací záliv na ul. Ruské v úseku Zalužanského - Výstavní ... cena 10,-Kč/1 hodina

7. Městský obvod Mariánské Hora a Hulváky

Mariánské náměstí
úsek vymezen od ul. Čelakovského, Mariánské nám. po ul. 28. října cena 20 Kč/ 1 hodin

Příloha č. 2

Místní komunikace nebo jejich úseky, u nichž se zaplacení sjednané ceny stání prokazuje pomocí parkovací karty „R" nebo „A"

Vydavatel parkovací karty si před prodejem a výdejem parkovací karty žadateli ověří potřebné údaje, zda žadatel splňuje požadované podmínky (trvalý pobyt, sídlo nebo provozovnu, vlastnický vztah k nemovité věci a vztah k vozidlu, na které požaduje parkovací kartu,).

V případě žádosti o výdej parkovací karty v průběhu roku je žadatel povinen uhradit pouze poměrnou část ceny stání do konce roku. V průběhu roku lze nevyužitou parkovací kartu vrátit, v tomto případě bude žadateli vrácena alikvotní část zaplacené ceny stání za celé běžné nezapočaté měsíce zbývající do konce platnosti parkovacího oprávnění. V případě nevyužití parkovací karty, ale jejím nevrácení, nevzniká nárok na vrácení zaplacené ceny stání.

Při žádosti o výdej nové parkovací karty v průběhu roku z důvodu změny vozidla stejného žadatele dojde k bezplatné výměně parkovací karty s uvedením nové RZ (registrační značky) vozidla za podmínky vrácení původní parkovací karty vydavateli.

Městský obvod Moravská Ostrava a Přívoz - oblast 1

Časové omezení stání: pondělí až pátek od 7.00 hod. do 20.00 hod., sobota od 8:00 hod. do 13:00 hod.

cena stání prokazovaná

kartou „R"	1 200,-Kč/rok pro 1. vozidlo 12 000,-Kč/rok pro každé další vozidlo
kartou „A"	1 920,-Kč/rok pro 1. vozidlo vlastníka nemovité věci, který nemá trvalý pobyt v oblasti 1 12 000,-Kč/rok pro 1. vozidlo 19 200,-Kč/rok pro 2. a další vozidlo

místní komunikace

Dr. Šmerala
úsek Českobratrská - Dvořákova
Dvořákova
úsek Dr. Šmerala - Sokolská tř.
Havlíčkovo nábř.
úsek Kratochvílova - Na hradbách
Čs. legií
úsek Poštovní - Přívozská

S. K. Neumanna
Mlýnská
úsek S. K. Neumanna - Milíčova
Milíčova
Sokolská tř.
úsek 28. října - Havlíčkovo nábř.
Střelniční
úsek Pivovarská - Havlíčkovo nábř.
Přívozská
úsek Na hradbách - Českobratrská
Chelčického
úsek S. K. Neumanna - Milíčova
Zámecká
úsek Nádražní - Tyršova
Zahradní
úsek Milíčova - Tyršova
Puchmajerova
parkoviště u OD Ostravice
Kratochvílova
nám. Msgre. Šrámka
Hrabákova
Tyršova
Bankovní
Purkyňova
Na hradbách
Zeyerova
Vojanova
Pivovarská
Matiční
A. Macka
Kostelní
Veleslavínova
Herodova
Bráfova
Husova
Husovo nám.
Jurečkova
Denisova
Švabinského
úsek Jurečkova - Poděbradova
Gregorova (úsek 30. dubna – Ostrčilova)
30. dubna

Přívozská
Balcarova
Na Desátém
Bieblova (Poděbradova – Nádražní)
Bieblova (Poděbradova – vnitroblok)
Žerotínova (Poděbradova – Nádražní)
Střední
Smetanovo náměstí v úseku na parkovišti ze severní strany budovy č. p. 222
Žofínská v úseku podél východní stěny budovy č. p. 233 mezi místními komunikacemi

Městský obvod Vítkovice - oblast 2

Bez časového omezení

cena stání prokazovaná

kartou „R“	600,-Kč/rok
kartou „A“	3600,-Kč/rok

místní komunikace

Parkoviště Tržní – vyznačené stání
Parkoviště mezi ul. Jeremenkova a ul. Tržní (za farním úřadem) – vyznačená stání

Městský obvod Moravská Ostrava a Přívoz – oblast 3 (Fifejdy II)

Časové omezení stání: **pracovní dny od 7:00 hodin do 20:00 hodin**

cena stání prokazovaná

kartou „R“	480,- Kč/rok pro 1. vozidlo 6 000,- Kč/rok pro 2. vozidlo 12 000,- Kč/rok pro další vozidlo stejného žadatele
kartou „A“	960,- Kč/rok pro 1. vozidlo vlastníka nemovité věci v oblasti 3, který nemá trvalý pobyt v oblasti 3 6 000,- Kč/rok pro 1. vozidlo 12 000,- Kč/rok pro každé další vozidlo

místní komunikace

smyčka Ahepjukova (komunikace napojena před obchodním objektem Morávkou na ul.

Novinářská), ul. Ahepjukova, Gen. Janouška, Lechowiczova, Gen. Píky, Oskara Motyky, Josefa Brabce a veškerá veřejná parkoviště a plochy v oblasti 3.

Městský obvod Mariánské Hory a Hulváky – oblast 4

Časové omezení stání: pracovní dny od 7.00 hod. do 18.00 hod. a v soboty od 7.00 hod. do 13.00 hod.

cena stání prokazovaná

Karta „R“	480,- Kč/rok pro 1. vozidlo
	3 000,- Kč/rok pro 2. vozidlo
	6 000,- Kč/rok pro další vozidlo
Karta „A“	3 000,- Kč/rok pro 1. vozidlo
	6 000,- Kč/rok pro 2. vozidlo
	12 000,- Kč/rok pro další vozidlo

místní komunikace

Výstavní č. domu 2, 2A, 4 a 6, Zelená (na území Mariánských Hor), Fr. Šrámka, ul. 28. října č. domu 159, 157 a 155.“

Městský obvod Moravská Ostrava a Přívoz – oblast 5 (Fifejdy III)

Časové omezení stání: pracovní dny od 7:00 hodin do 20:00 hodin

cena stání prokazovaná

kartou „R“	480,- Kč/rok pro 1. vozidlo
	6 000,- Kč/rok pro 2. vozidlo
	12 000,- Kč/rok pro další vozidlo stejného žadatele
kartou „A“	960,- Kč/rok pro 1. vozidlo vlastníka nemovité věci v oblasti 5, který nemá trvalý pobyt v oblasti 5
	6 000,- Kč/rok pro 1. vozidlo
	12 000,- Kč/rok pro každé další vozidlo

místní komunikace

Garážní, Hornopolní (úsek Varenská – Sládkova), Sládkova (včetně zaslepeného úseku ve směru na ul. Cihelní), U Stadiónu (zaslepený úsek od napojení na ul. Sládkova), Varenská (úsek Hornopolní – Sládkova)

Městský obvod Moravská Ostrava a Přívoz – oblast 6 (Šalamoun)

Časové omezení stání: **pracovní dny od 7:00 hodin do 20:00 hodin**

cena stání prokazovaná

kartou „R“
480,- Kč/rok pro 1. vozidlo
6 000,- Kč/rok pro 2. vozidlo
12 000,- Kč/rok pro další vozidlo stejného žadatele

kartou „A“
960,- Kč/rok pro 1. vozidlo vlastníka nemovité věci v oblasti 6, který nemá trvalý pobyt v oblasti 6
6 000,- Kč/rok pro 1. vozidlo
12 000,- Kč/rok pro každé další vozidlo

místní komunikace

Foerstrova, Gajdošova, Havířská, Na Jízdárně, Dr. Malého, Hornická, Hornických učňů, Chocholouškova, náměstí Jiřího Myrona, Na Široké, Nedbalova, Na Zapadlém (pouze část po parkoviště KÚ), Šalamounská, Petra Křičky, Sportovní, Uhelná, Zelená (úsek Vítkovická – Výstavní), Karolínská

Městský obvod Svinov – oblast 7

Časové omezení stání: **pracovní dny od 15:00 hodin do 06:00 hodin**
v pracovní dny
dny pracovního klidu od 19:00 hod. do 14:00 hod.
v so – ne a dny pracovního klidu

cena stání prokazovaná

kartou „R“
480,- Kč/rok pro 1. vozidlo
2 400,- Kč/rok pro 2. vozidlo
6 000,- Kč/rok pro další vozidlo stejného žadatele

kartou „A“
960,- Kč/rok pro 1. vozidlo vlastníka nemovité věci v oblasti 7, který nemá trvalý pobyt v oblasti 7
6 000,- Kč/rok pro 1. vozidlo
12 000,- Kč/rok pro každé další vozidlo

místní komunikace

Lipová, Kolofíkova, Kuršova, Malátová, Mičurinova (od křižovatky s ul. Stanislavského po křižovatku s ul. Tichou), Stanislavského (od křižovatky s ul. Lipovou po křižovatku s ul. U Rourovny), U Rourovny (od křižovatky s ul. Kuršovou a Dr. Grudy po křižovatku s ul. Kolofíkovou)

Městský obvod Slezská Ostrava – oblast 8 (Františkov)
Časové omezení stání: pracovní dny od 7:00 hodin do 19:00 hodin

cena stání prokazovaná

kartou „R“ 480,- Kč/rok pro 1. vozidlo
4 200,- Kč/rok pro 2. vozidlo
12 000,- Kč/rok pro další vozidlo stejného žadatele

kartou „A“ 960,- Kč/rok pro 1. vozidlo vlastníka nemovité věci v oblasti 8, který nemá trvalý pobyt v oblasti 8
6 000,- Kč/rok pro 1. vozidlo
12 000,- Kč/rok pro každé další vozidlo

místní komunikace
Na Františkově, Keltičkova (úsek Těšínská – Na Baranovci), Zámostní, Vilová, Sazečská, Jeronýmova, Sapíkova, U Staré Elektrárny a náměstí J.. Gagarina, Ferdinandy Koláře

Městský obvod Slezská Ostrava – oblast 9 (Kamenec)

Časové omezení stání: pracovní dny od 7:00 hodin do 19:00 hodin

cena stání prokazovaná

kartou „R“ 480,- Kč/rok pro 1. vozidlo
4 200,- Kč/rok pro 2. vozidlo
12 000,- Kč/rok pro další vozidlo stejného žadatele

kartou „A“ 960,- Kč/rok pro 1. vozidlo vlastníka nemovité věci v oblasti 9, který nemá trvalý pobyt v oblasti 9
6 000,- Kč/rok pro 1. vozidlo
12 000,- Kč/rok pro každé další vozidlo

místní komunikace

Bohumínská, Na Kamenci

Městský obvod Mariánské Hory a Hulváky - oblast 10

Časové omezení stání: pracovní dny od 7.00 hod. do 18.00 hod. a v soboty od 7.00 hod. do 13.00 hod.

cena stání prokazovaná

Karta „R“ 480,- Kč/rok pro 1. vozidlo

	3 000,- Kč/rok pro 2, vozidlo 6 000,-Kč/rok pro další vozidlo
Karta „A“	3 000,- Kč/rok pro 1. vozidlo 6 000,- Kč/rok pro 2. vozidlo 9 600,- Kč/rok pro další vozidlo

místní komunikace
Mariánské náměstí, slepá část ul. Čelakovského (od křižovatky s ul. Mariánské náměstí směrem k 28. říjnu

Příloha č. 3

Vymezení oblastí, v nichž se zaplacení sjednané ceny stání prokazuje pomocí parkovací karty „R" nebo „A"

Oblast č. 1: v Městském obvodu Moravská Ostrava a Přívoz jde o oblast

vymezenou komunikacemi:

Sokolská třída – Českobratrská - Havlíčkovo nábřeží - Na Karolíně – 28. října - Poděbradova – Švabinského – Jurečkova – Nádražní (mimo budovu radnice městského obvodu Moravská Ostrava a Přívoz na nám. Dr. E. Beneše) – Žerotínova – Poděbradova – Bieblova – Nádražní - 30. dubna – Balcarova - Na Desátém – Gregorova – 30. dubna – Sokolská třída.

Vymezení oblasti č. 1 v grafické podobě je vyznačeno v příloze č. 7, která je nedílnou součástí tohoto nařízení.

Oblast č. 2: v Městském obvodu Vítkovice jde o oblast

vymezenou komunikacemi:

Parkoviště Tržní – vyznačené stání - Parkoviště mezi ul. Jeremenkova a ul. Tržní (za farním úřadem) – vyznačená stání

Vymezení oblasti č. 2 v grafické podobě je vyznačeno v příloze č. 8, která je nedílnou součástí tohoto nařízení.

Oblast č. 3: v Městském obvodu Moravská Ostrava a Přívoz jde o oblast

vymezenou komunikacemi:

Hornopolní - Novinářská - smyčka ul. Ahepjukova 3 napojená na ul. Novinářská chodníkem s cyklostezkou „F" - severní hranicí pozemků za areálem Pivovaru Ostrava - ul. Gen. Píky s návazností na ul. Hornopolní.

Vymezení oblasti č. 3 v grafické podobě je vyznačeno v příloze č. 9, která je nedílnou součástí tohoto nařízení.

Oblast č. 4: v Městském obvodu Mariánské Hory a Hulváky jde o oblast

vymezenou komunikacemi:

1. Máje – Výstavní - 28. Října - Zelená

Vymezení oblasti č. 4 v grafické podobě je vyznačeno v příloze č. 10, která je nedílnou součástí tohoto nařízení města.

Oblast č. 5: v Městském obvodu Moravská Ostrava a Přívoz (Fifejdy III) jde o oblast

vymezenou komunikacemi:

Hornopolní – Varenská – Areál tenisových kurtů – Pivovar Ostrava

Vymezení oblasti č. 5 v grafické podobě je vyznačeno v příloze č. 11, která je nedílnou součástí tohoto nařízení města.

Oblast č. 6: v Městském obvodu Moravská Ostrava a Přívoz (Šalamoun) jde o oblast

vymezenou komunikacemi:

28. října (mimo parkoviště před DK Ostrava) - Výstavní - Gajdošova - Na Jízdárně - Uhelná - Vítkovická (mimo parkoviště za katastrálním úřadem)

Vymezení oblasti č. 6 v grafické podobě je vyznačeno v příloze č. 12, která je nedílnou součástí tohoto nařízení města.

Oblast č. 7: v Městském obvodu Svinov jde o oblast

vymezenou komunikacemi:

Lipová, Kolofíkova, Kuršova, Malátová, Mičurinova (od křižovatky s ul. Stanislavského po křižovatku s ul. Tichou), Stanislavského (od křižovatky s ul. Lipovou po křižovatku s ul. U Rourovny), U Rourovny (od křižovatky s ul. Kuršovou a Dr. Grudy po křižovatku s ul. Kolofíkovou)

Vymezení oblasti č. 7 v grafické podobě je vyznačeno v příloze č. 13, která je nedílnou součástí

tohoto nařízení města.

Oblast č. 8 v Městském obvodu Slezská Ostrava (Františkov) jde o oblast

vymezenou komunikacemi:

Bohumínská - Na Baranovci – Keltičkova – Vilová - Zámostní – Dobrovolského – U Staré elektrárny

Vymezení oblasti č. 8 v grafické podobě je vyznačeno v příloze č. 14, která je nedílnou součástí tohoto nařízení města.

Oblast č. 9 v Městském obvodu Slezská Ostrava (Kamenec) jde o oblast

vymezenou:

řekou Ostravicí, estakádou Bazaly a komunikací Dědičnou.

Vymezená oblast č. 9 v grafické podobě je vyznačena v příloze č. 15, která je nedílnou součástí tohoto nařízení města.

Oblast č. 10 v Městském obvodě Mariánské Hory a Hulváky (Mariánské náměstí)

vymezenou komunikacemi Čelakovského, Mariánské náměstí a 28. října

Vymezení oblasti č. 10 v grafické podobě je vyznačeno v příloze č. 16, která je nedílnou součástí tohoto nařízení města.

Parkovací karta A – přední a zadní strana

1. Tato parkovací karta se vystavuje pro osobu, která užívá silniční motorovové vozidlo, a jejíž sídlo nebo provozovna se nachází ve vymezené oblasti, nebo je vlastníkem nemovité věci v této oblasti a nemá trvalý pobyt ve vymezené oblasti.
2. Držiteli této parkovací karty se povoluje parkovat na parkovištích vyznačených dopravní značkou IP12 Vyhrazené parkoviště s dodatkovou tabulkou „vyhrazeno pro držitele karty A“.

3. Tato parkovací karta musí být při stání vozidla umístěna uvnitř vozidla za jeho předním sklem tak, aby údaje z lícní strany karty byly dobře viditelné a čitelné.
4. Držitel parkovací karty je povinen v době provádění čištění, oprav nebo údržby příslušné komunikace své vozidlo odstavit na jiné místo.
5. Při převodu vozidla je držitel karty povinen tuto odevzdat věcně a místně příslušnému úřadu městského obvodu.

POUČENÍ!!!

Parkovací karta R – přední a zadní strava

1. Tato parkovací karta se vystavuje pro osobu, která užívá silniční motorové vozidlo, a má místo trvalého pobytu ve vymezené oblasti, nebo je vlastníkem nemovitosti v této oblasti s trvalým pobytem.

2. Držiteli této parkovací karty se povoluje parkovat na parkovištích vyznačených dopravní značkou IP12 Vyhrazené parkoviště s dodatkovou tabulkou „vyhrazeno pro držitele karty R".

3. Tato parkovací karta musí být při stání vozidla umístěna uvnitř vozidla za jeho předním sklem tak, aby údaje z lícní strany karty byly dobře viditelné a čitelné.

4. Držitel parkovací karty je povinen v době provádění čištění, oprav nebo údržby příslušné komunikace své vozidlo odstavit na jiné místo.

5. Při převodu vozidla je držitel karty povinen tuto odevzdat věcně a místně příslušnému úřadu městského obvodu.

POUČENÍ!!!

Příloha č. 6

Parkovací průkaz označující vozidlo přepravující osobu těžce zdravotně postiženou
CZ
Číslo dokladu: CC000000
Platnost do:
Název a razítko vydávajícího orgánu:
Vzor Evropské unie

Tento parkovací průkaz opravňuje držitele k parkování podle právního režimu členského státu, v němž pobývá.
Při použití musí být tento parkovací průkaz vystavený vpředu ve vozidle tak, aby přední část tohoto parkovacího průkazu byla pro účely kontroly dobře viditelná.
Fotografie o rozměru 35 x 45 mm
Příjmení:
Jméno:
Podpis držitele:
CZ

Parkovací zóna - oblast č.1

Příloha č. 7

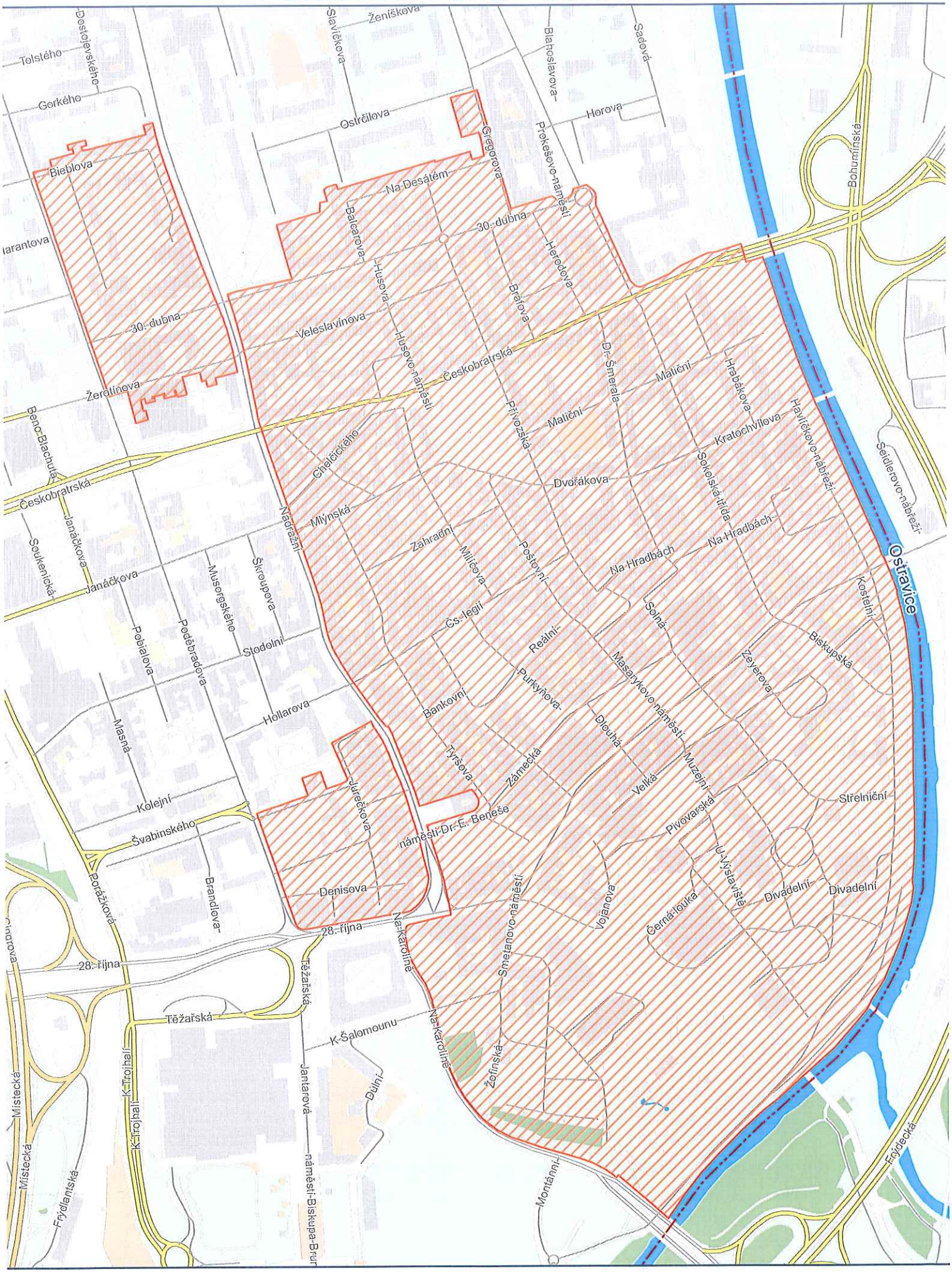

hranice městského obvodu

parkovací zóna

1 : 6 000

0 50 100 200 300 400 m

OSTRAVA!!!

© Statutární město Ostrava, říjen 2020
mapy.ostrava.cz

Parkovací zóna - oblast č. 2

Příloha č. 8

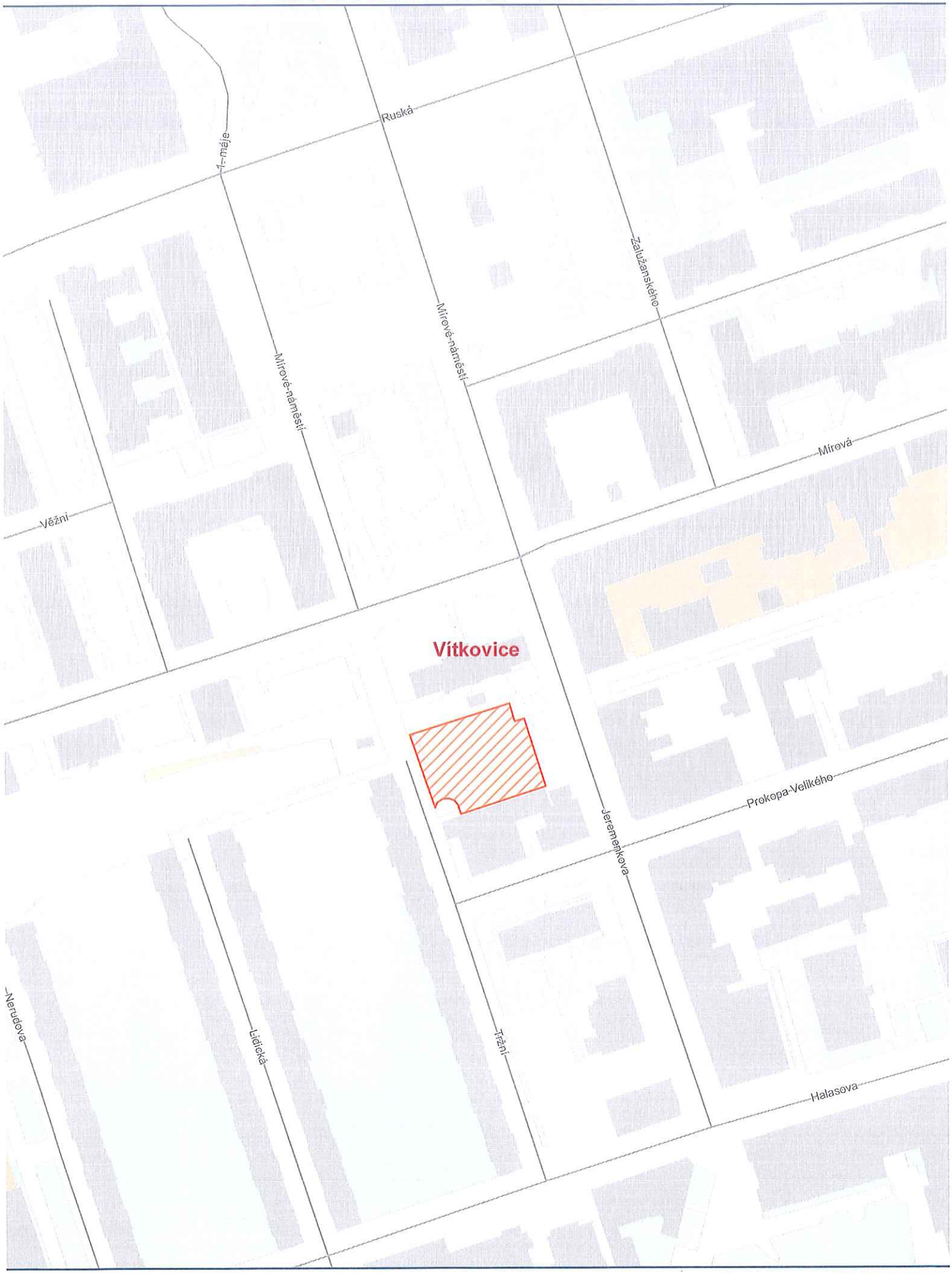

hranice městského obvodu

parkovací zóna

1 : 1 500

0 12,5 25 50 75 100 m

OSTRAVA!!!

© Statutární město Ostrava, říjen 2020
mapy.ostrava.cz

Parkovací zóna - oblast č. 3

Příloha č. 9

hranice městského obvodu

parkovací zóna

1 : 6 000

0 50 100 200 300 400 m

OSTRAVA!!!

© Statutární město Ostrava, říjen 2020
mapy.ostrava.cz

Parkovací zóna - oblast č. 4

Příloha č. 10

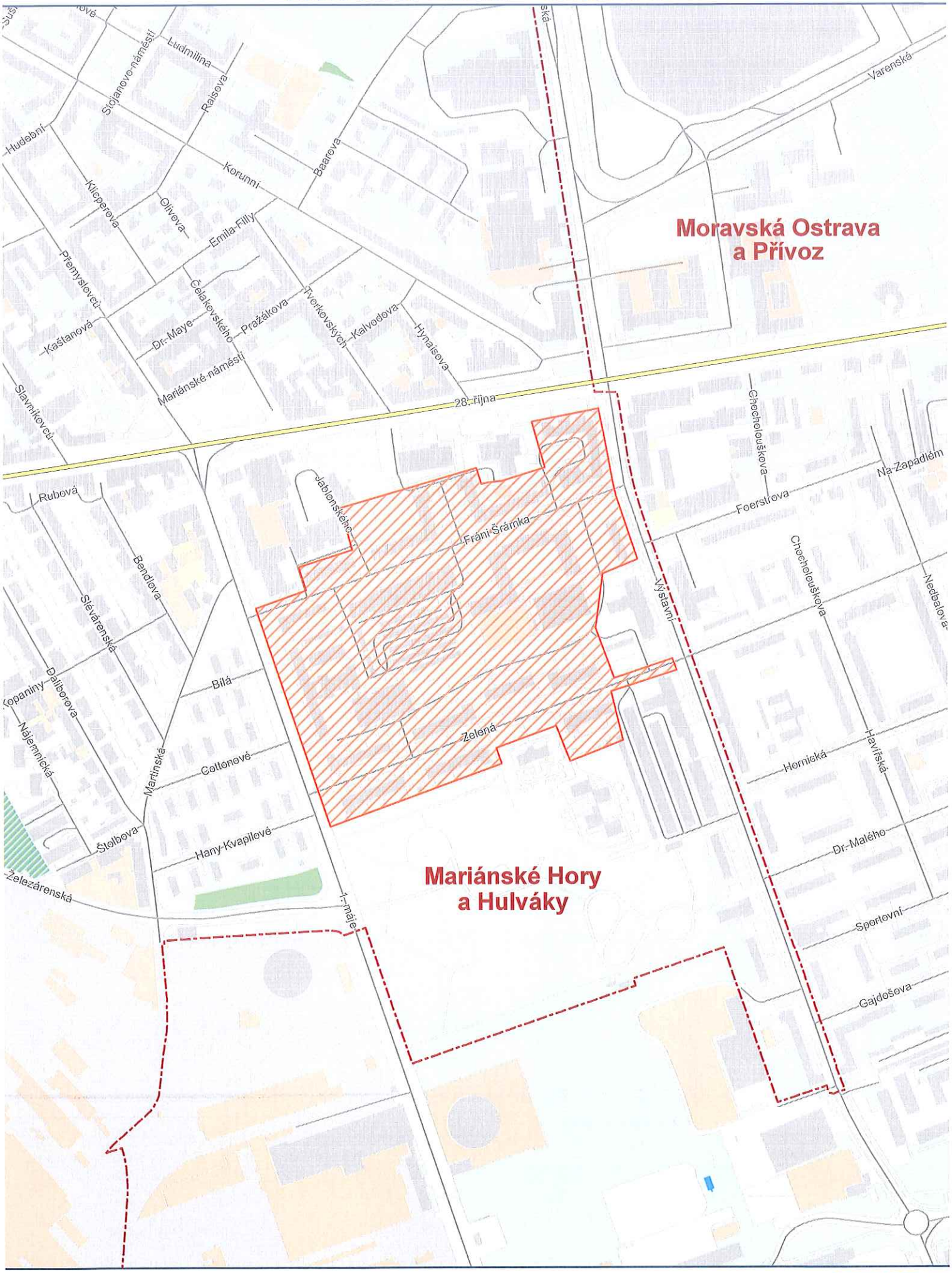

hranice městského obvodu

parkovací zóna

1 : 5 000

0 40 80 160 240 320 m

OSTRAVA!!!

© Statutární město Ostrava, říjen 2020
mapy.ostrava.cz

Parkovací zóna - oblast č. 5

Příloha č. 11

hranice městského obvodu

parkovací zóna

1 : 6 000

0 50 100 200 300 400 m

OSTRAVA!!!

© Statutární město Ostrava, říjen 2020
mapy.ostrava.cz

Parkovací zóna - oblast č. 6

Příloha č. 12

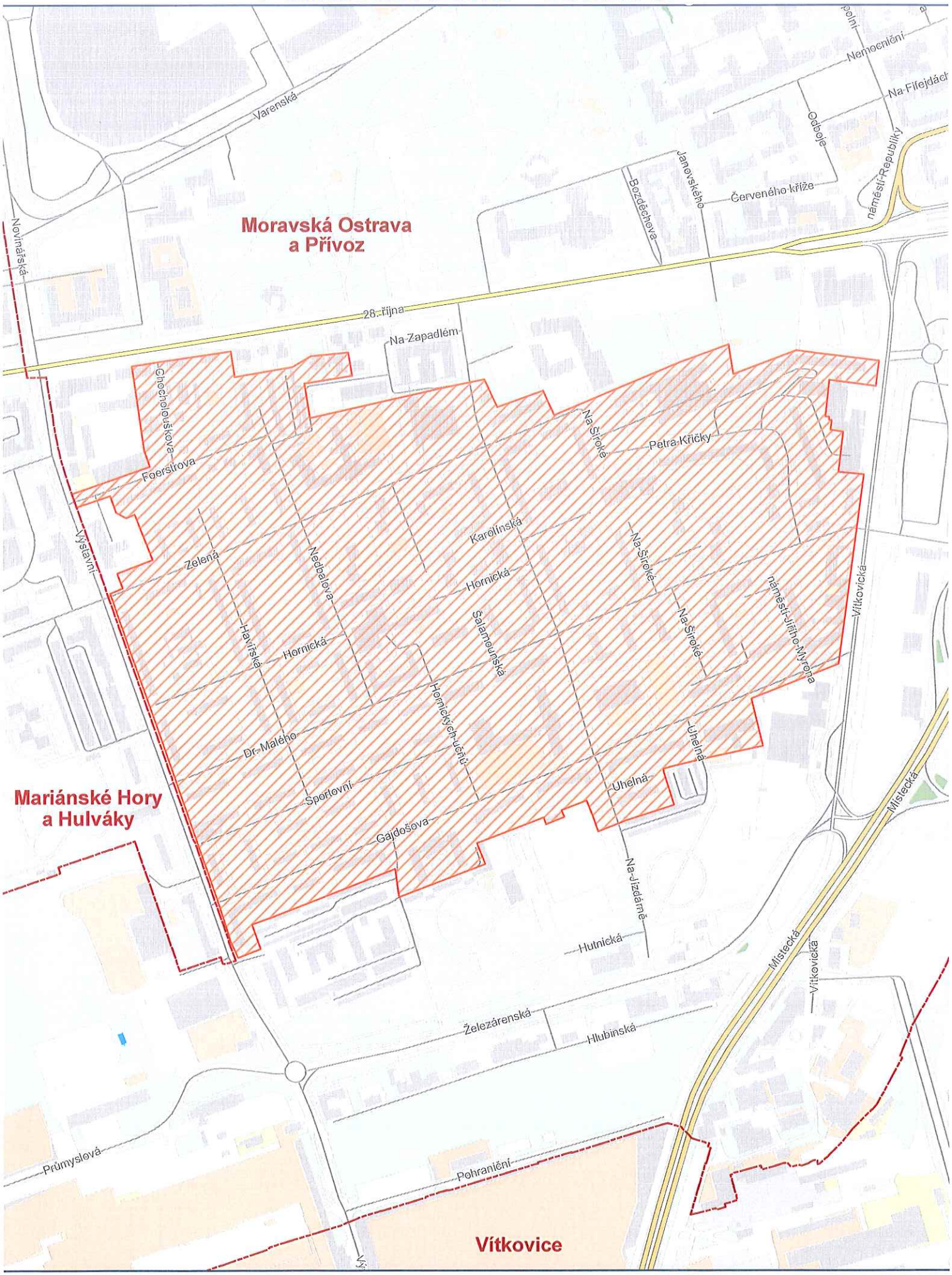

hranice městského obvodu

parkovací zóna

1 : 6 000

0 50 100 200 300 400 m

OSTRAVA!!!

© Statutární město Ostrava, říjen 2020
mapy.ostrava.cz

Parkovací zóna - oblast č. 7

Příloha č. 13

hranice městského obvodu

parkovací zóna

1 : 6 000

0 62,5 125 250 375 500 m

OSTRAVA!!!

© Statutární město Ostrava, říjen 2020
mapy.ostrava.cz

Parkovací zóna - oblast č. 8

Příloha č. 14

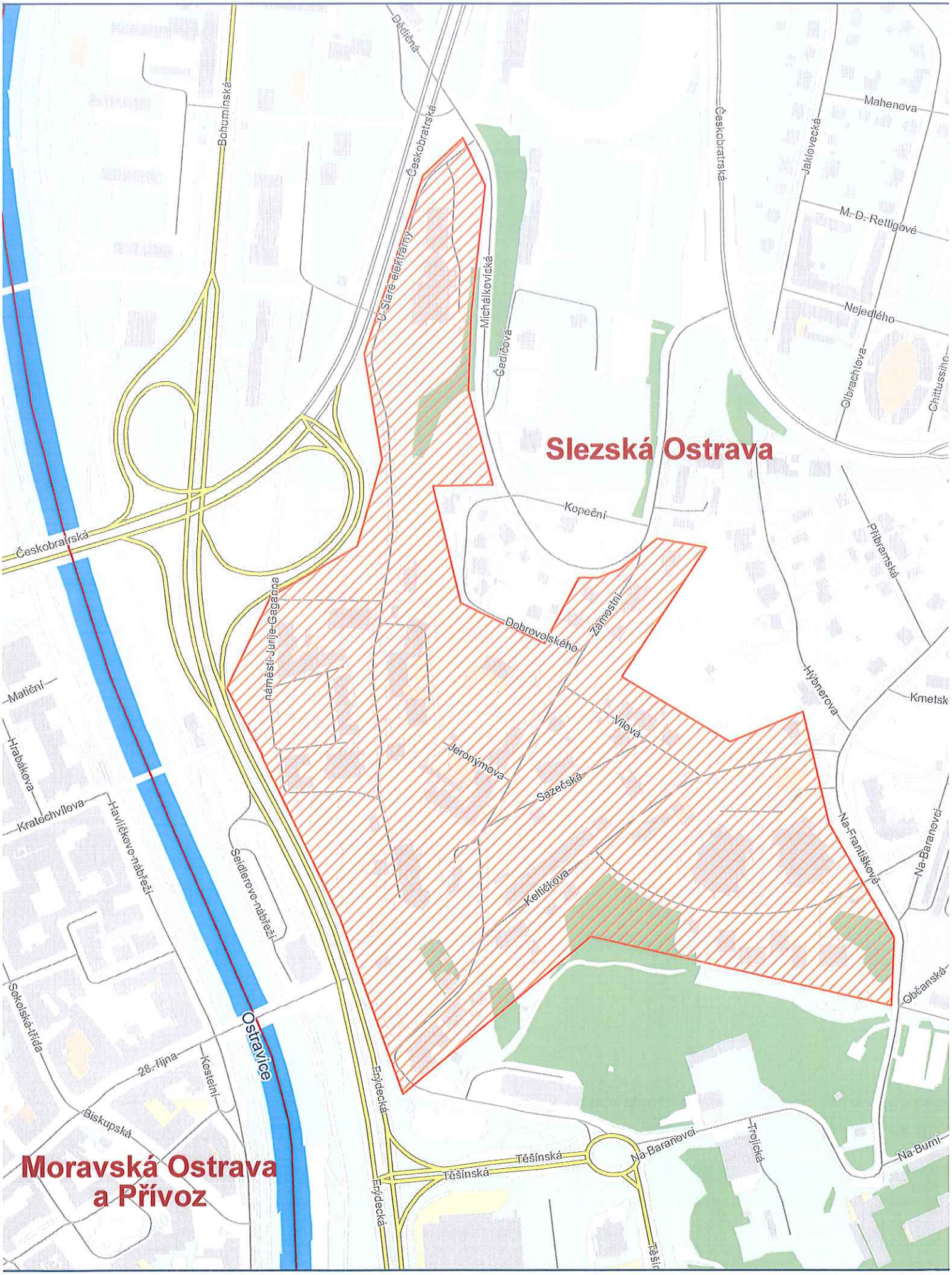

----- hranice městského obvodu

parkovací zóna

1 : 4 000

0 25 50 100 150 200 m

OSTRAVA!!!

© Statutární město Ostrava, říjen 2020
mapy.ostrava.cz

Parkovací zóna - oblast č. 9

Příloha č. 15

hranice městského obvodu

parkovací zóna

1 : 4 000

0 25 50 100 150 200 m

OSTRAVA!!!

© Statutární město Ostrava, říjen 2020

mapy.ostrava.cz

Parkovací zóna - oblast č. 10

Příloha č. 16

hranice městského obvodu

parkovací zóna

1 : 1 000

0 10 20 40 60 80 m

OSTRAVA!!!

© Statutární město Ostrava, říjen 2020
mapy.ostrava.cz

Příloha č. 17

Dynamická cena

Cena dynamická je stanovena dle obsazeností parkovacích míst v jednotlivých autonomních parkovacích lokalitách, na kterých se nachází platební automat zobrazující aktuální cenu v dané lokalitě. Jednotlivé autonomní parkovací lokality jsou označeny dopravním značením.

Pro stanovení dynamické ceny se využívá dvoufázový regresní a optimalizační model, který určuje cenu na základě poptávky po parkovacích místech v dané autonomní parkovací lokalitě změnou parkovacích sazeb pomocí vypočtené cenové elasticity, která vychází ze statistických dat z průměrné obsazenosti jednotlivých parkovacích míst předcházejícího kalendářního měsíce v dané autonomní parkovací lokalitě v průběhu 24 hodin. Jednotlivé časové intervaly jsou rozděleny na celé hodiny v průběhu 24 hodin daného dne tzv. základní časový slot. Každá hodina v daném dni pak představuje základní časový slot příslušného dne v rámci intervalu 1 - 24.

V případě, že v dané autonomní parkovací lokalitě jsou v rámci průměru kalendářního měsíce příslušného základního časového slotu využívána parkovací místa více než z 90 % z celkového počtu parkovacích míst, dojde k navýšení ceny o 10 % za hodinu parkování oproti původní stanovené sazbě.

V případě, že v dané autonomní parkovací lokalitě jsou v rámci průměru kalendářního měsíce příslušeného základního časového slotu využívána parkovací místa v intervalu od 70 % do 90 %, nedochází ke změně ceny za hodinu parkování.

V případě, že v dané autonomní parkovací lokalitě jsou v rámci průměru kalendářního měsíce příslušného základního časového slotu využívána parkovací místa méně než z 70 % z celkového počtu parkovacích míst, dojde ke snížení ceny o 10 % za hodinu parkování oproti původní stanovené sazbě.

Ke změně sazeb za parkovací místo bude docházet vždy od 1. dne kalendářního měsíce, který následuje po kalendářním měsíci, ve kterém se provádělo statistické vyhodnocení obsazenosti jednotlivých autonomních parkovacích lokalit. Statistické vyhodnocení dat obsazenosti jednotlivých autonomních parkovacích lokalit se provádí vždy 3 dny před koncem daného kalendářního měsíce.

Dynamická cena za využívané parkovací místo může být stanovena v intervalu od 0 Kč do max. 80 Kč za 1 hodinu parkování.

Stanovené sazby za parkovací místo se zaokrouhlují na desetiny Kč. V případě platby za celý interval parkování pak na celé koruny české.

Sjednanou cenu lze zaplatit prostřednictvím parkovacího automatu, **mobilní, nebo webové aplikace, webového rozhraní provozovatele využívající k platbě elektronickou platební bránu**, fyzické osoby oprávněné k přijetí sjednané ceny, závorového systému nebo na příslušném

městském obvodu.