Cenová mapa stavebních pozemků na území statutárního města Olomouce pro rok 2024

Klad listů

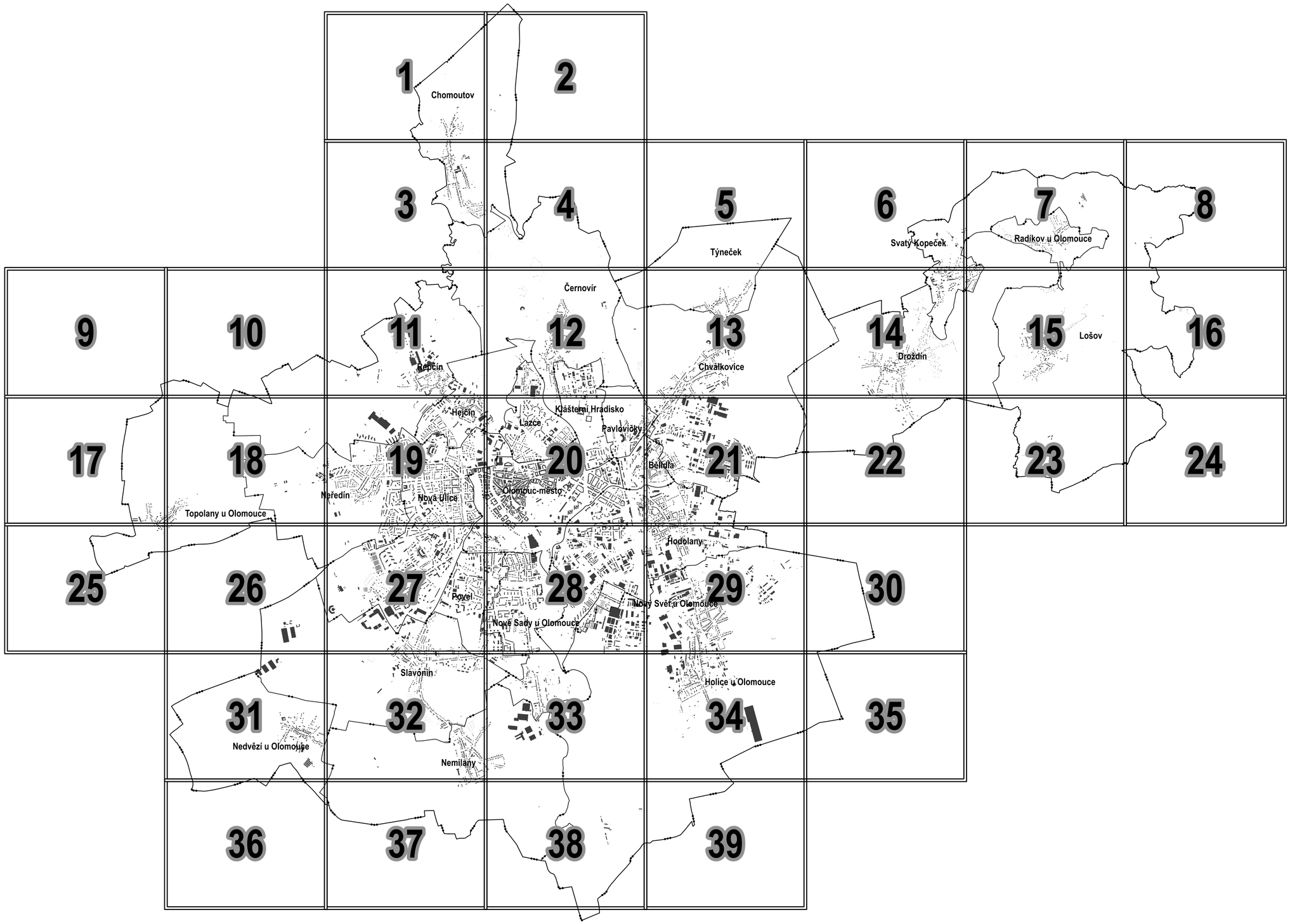

1 Cenová mapa stavebních pozemků na území statutárního města Olomouce pro rok 2024

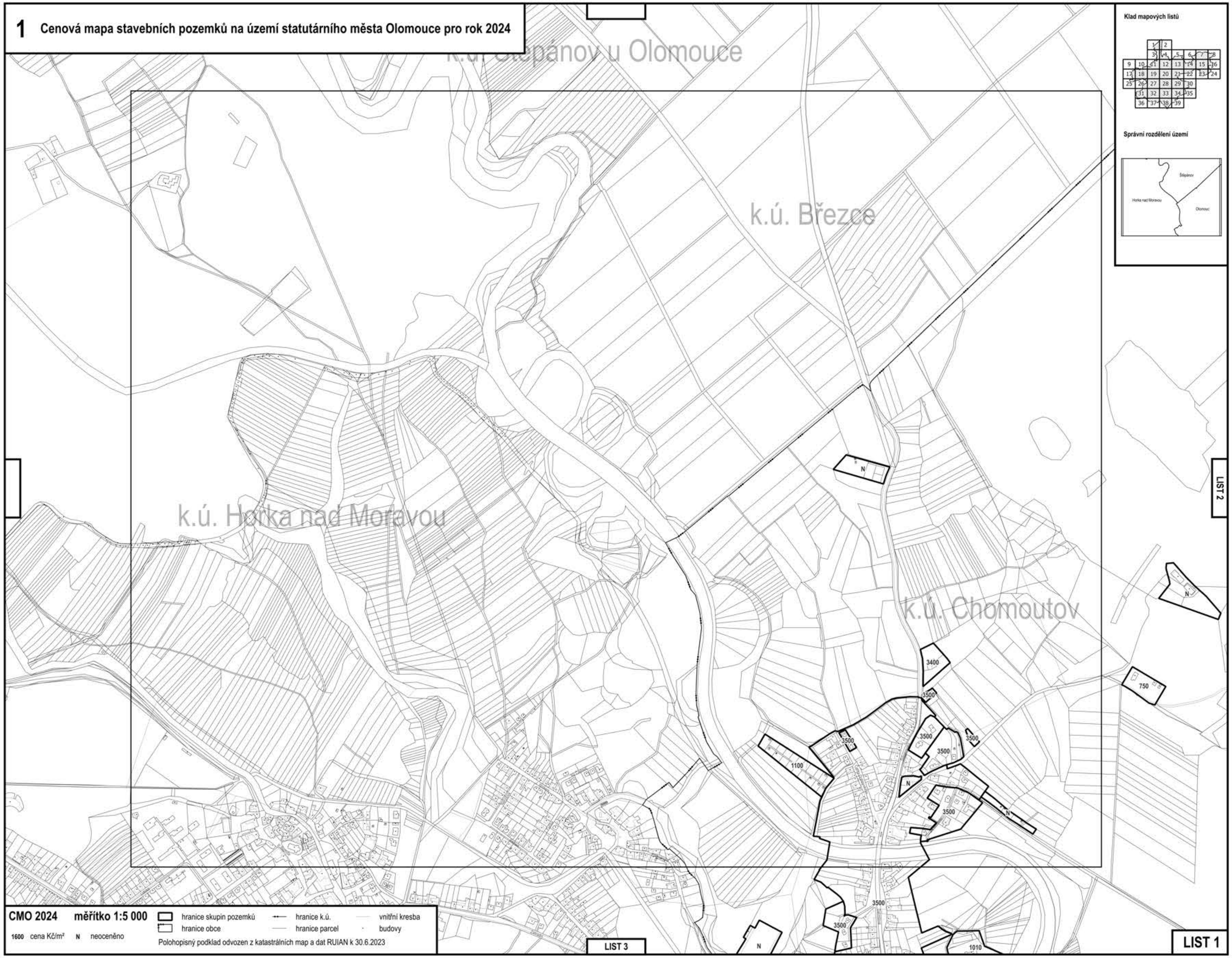

CMO 2024 **měřítko 1:5 000**

1600 cena Kč/m² **N** neoceněno

hranice skupin pozemků
hranice obce
hranice k.ú.
hranice parcel
vnitřní kresba
budovy

Polohopisný podklad odvozen z katastrálních map a dat RUIAN k 30.6.2023

2 Cenová mapa stavebních pozemků na území statutárního města Olomouce pro rok 2024

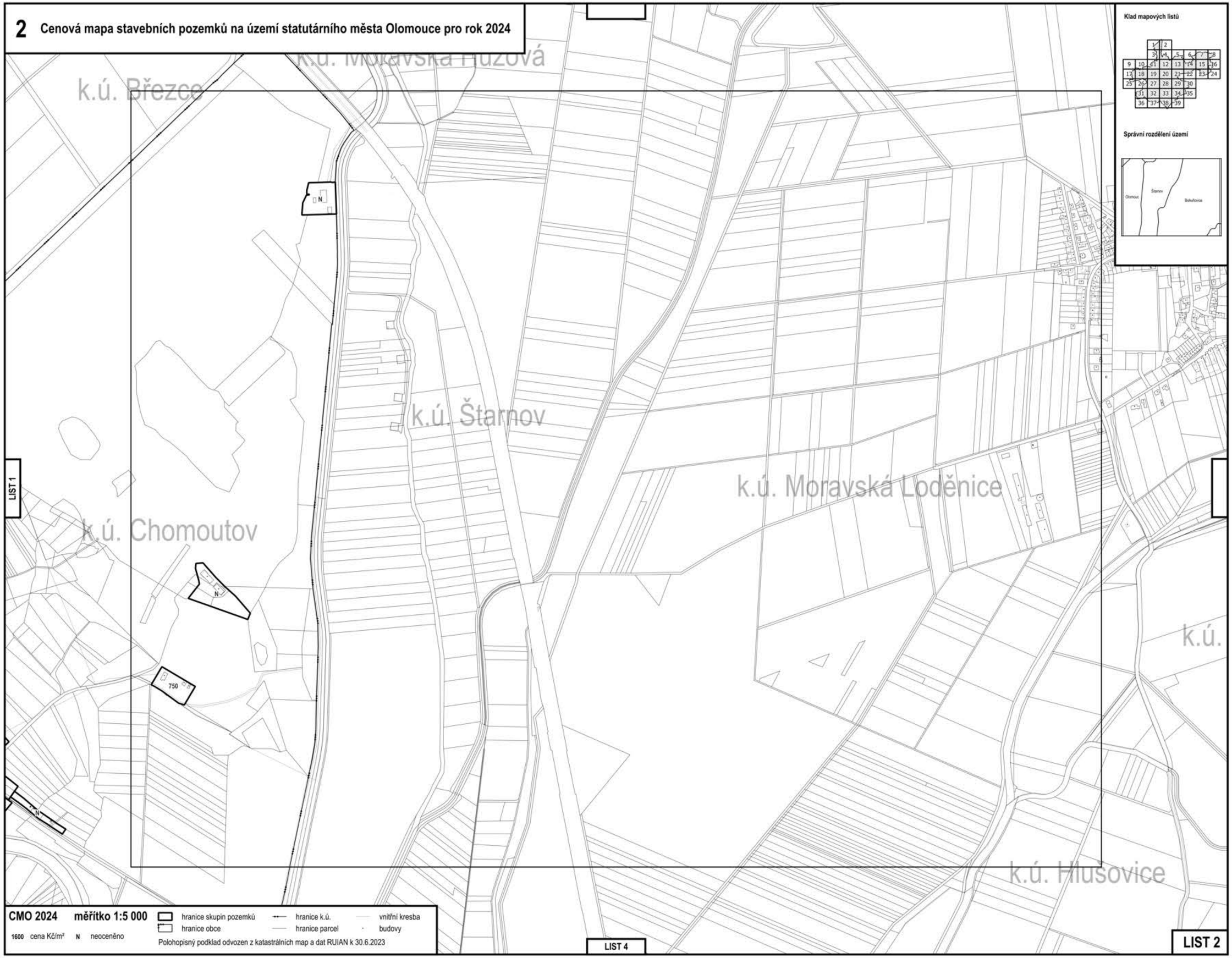

3 Cenová mapa stavebních pozemků na území statutárního města Olomouce pro rok 2024

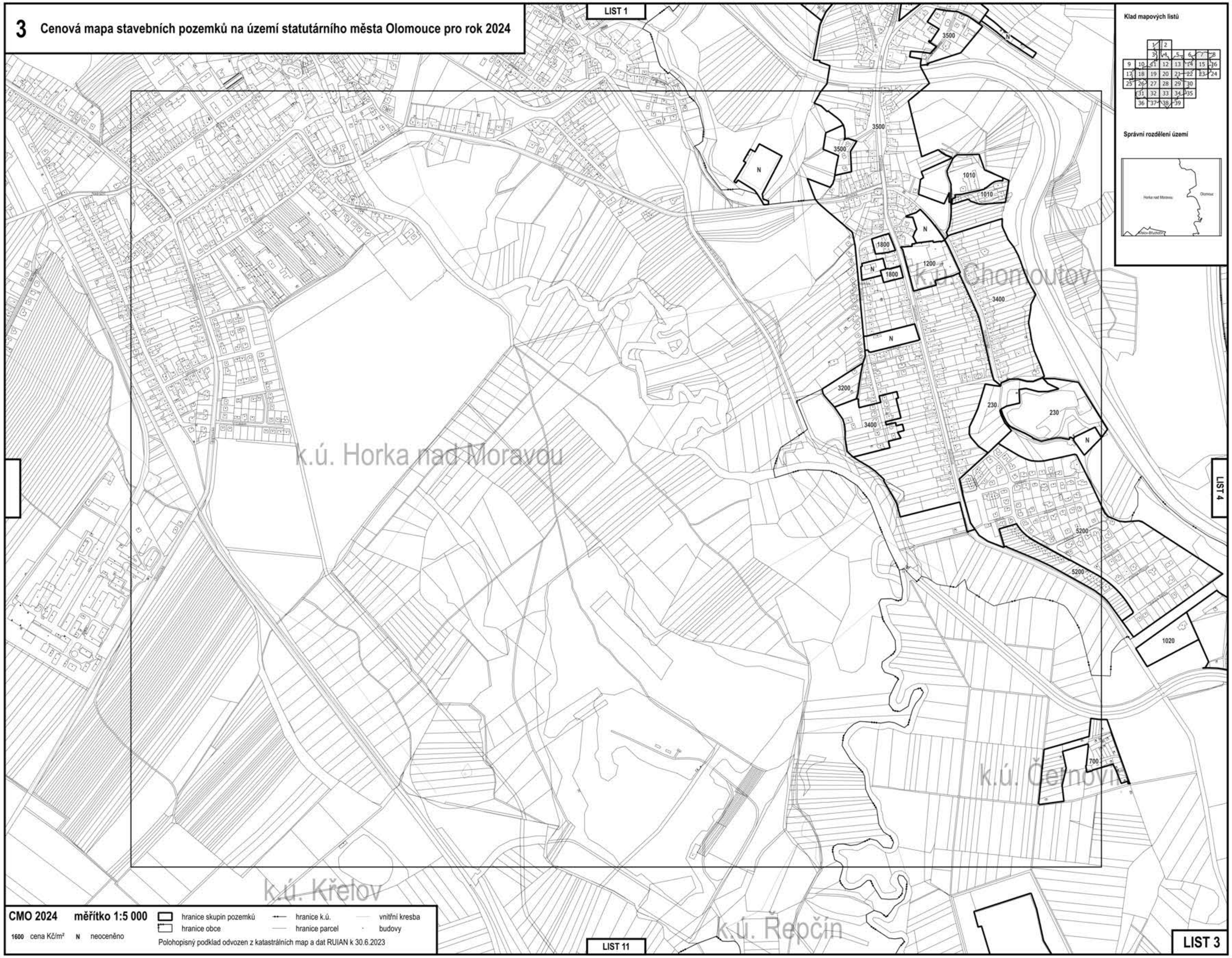

CMO 2024 **měřítko 1:5 000**

1600 cena Kč/m² **N** neoceněno

hranice skupin pozemků
hranice obce
hranice k.ú.
hranice parcel
vnitřní kresba
budovy

Polohopisný podklad odvozen z katastrálních map a dat RUIAN k 30.6.2023

4 Cenová mapa stavebních pozemků na území statutárního města Olomouce pro rok 2024

5 Cenová mapa stavebních pozemků na území statutárního města Olomouce pro rok 2024

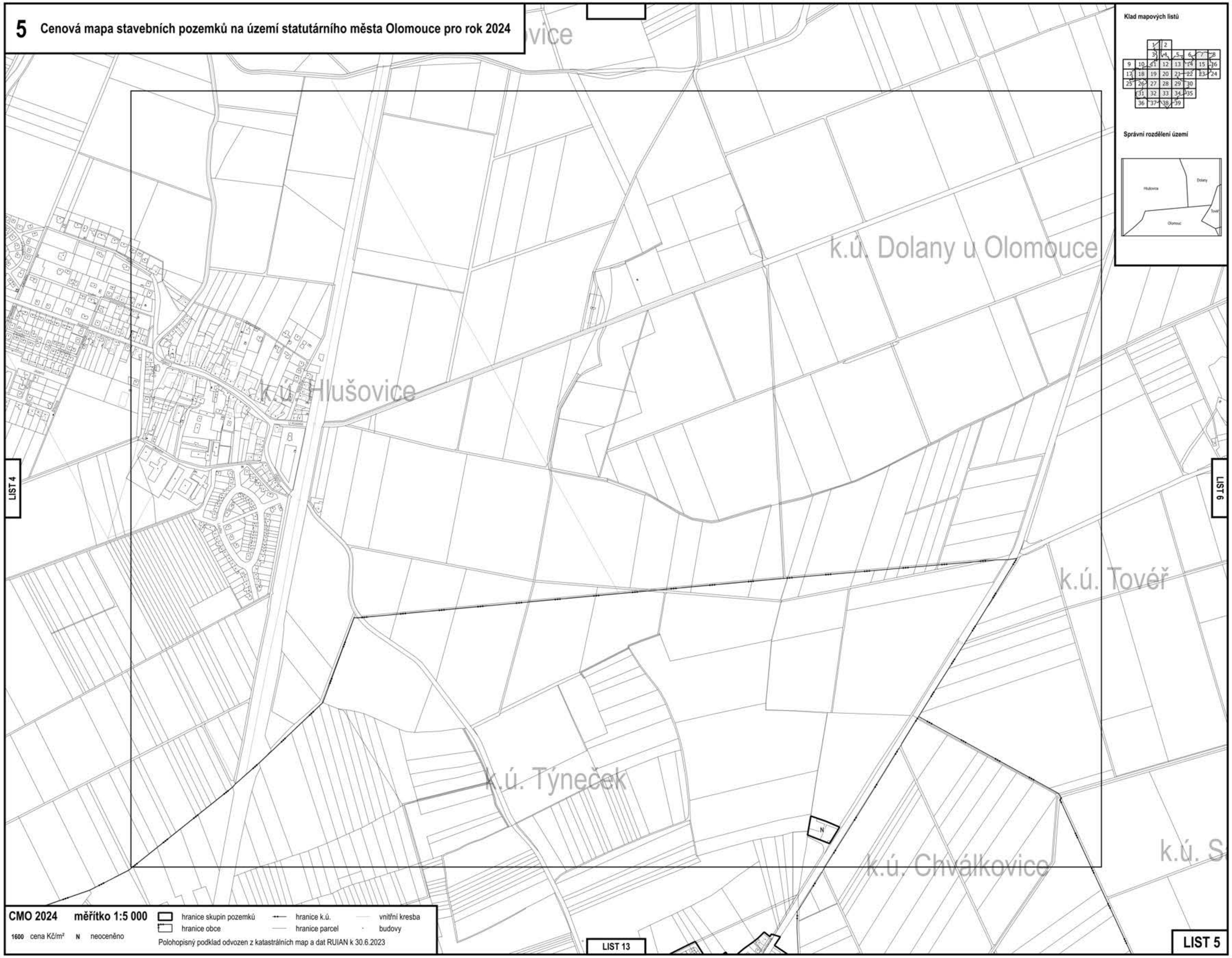

CMO 2024 **měřítko 1:5 000**

1600 cena Kč/m² N neoceněno

hranice skupin pozemků
hranice obce
hranice k.ú.
hranice parcel
vnitřní kresba
budovy

Polohopisný podklad odvozen z katastrálních map a dat RUIAN k 30.6.2023

6 Cenová mapa stavebních pozemků na území statutárního města Olomouce pro rok 2024

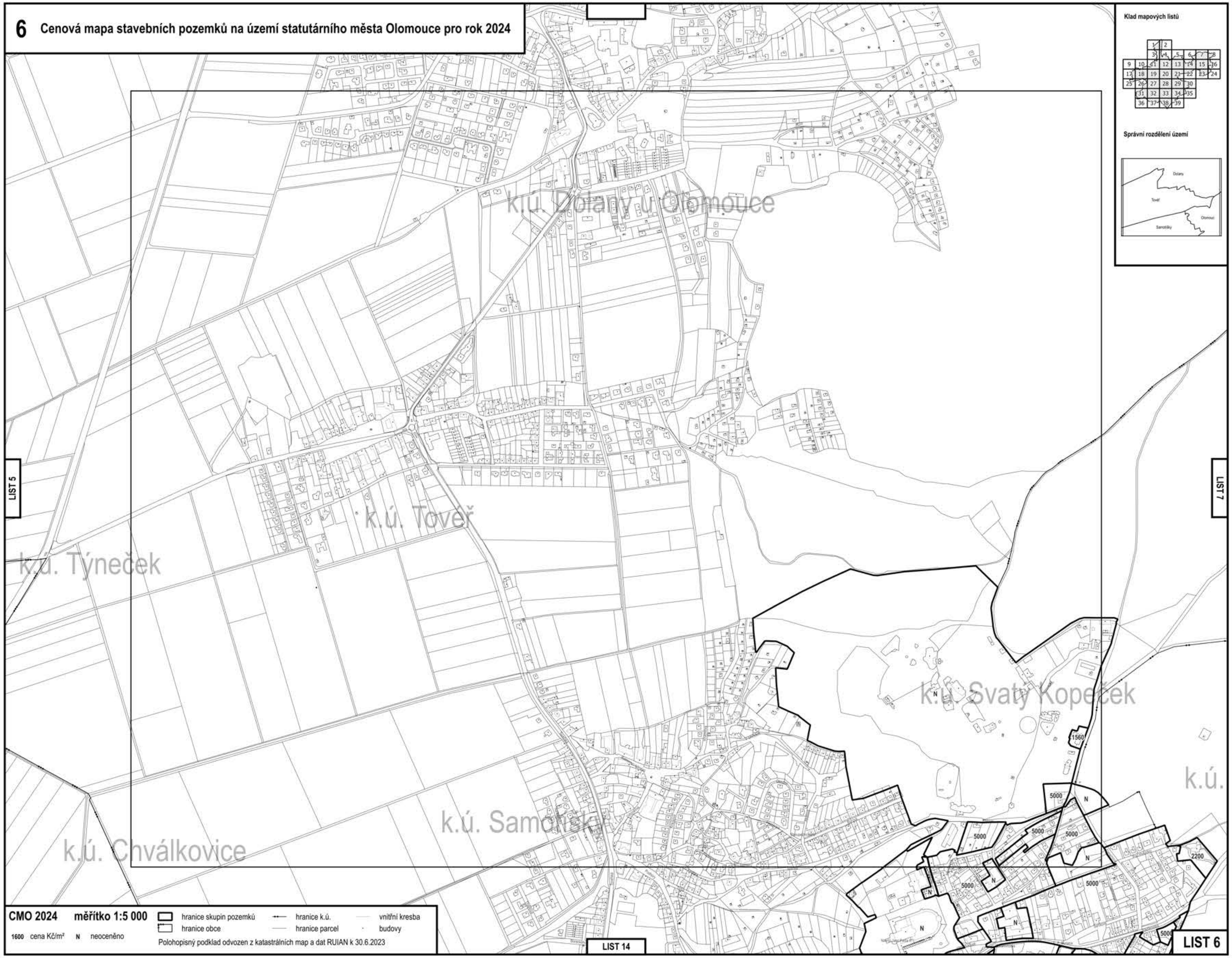

CMO 2024 **měřítko 1:5 000**

1600 cena Kč/m² N neoceněno

hranice skupin pozemků
hranice obce
hranice k.ú.
hranice parcel
vnitřní kresba
budovy

Polohopisný podklad odvozen z katastrálních map a dat RUIAN k 30.6.2023

7 Cenová mapa stavebních pozemků na území statutárního města Olomouce pro rok 2024

8 Cenová mapa stavebních pozemků na území statutárního města Olomouce pro rok 2024

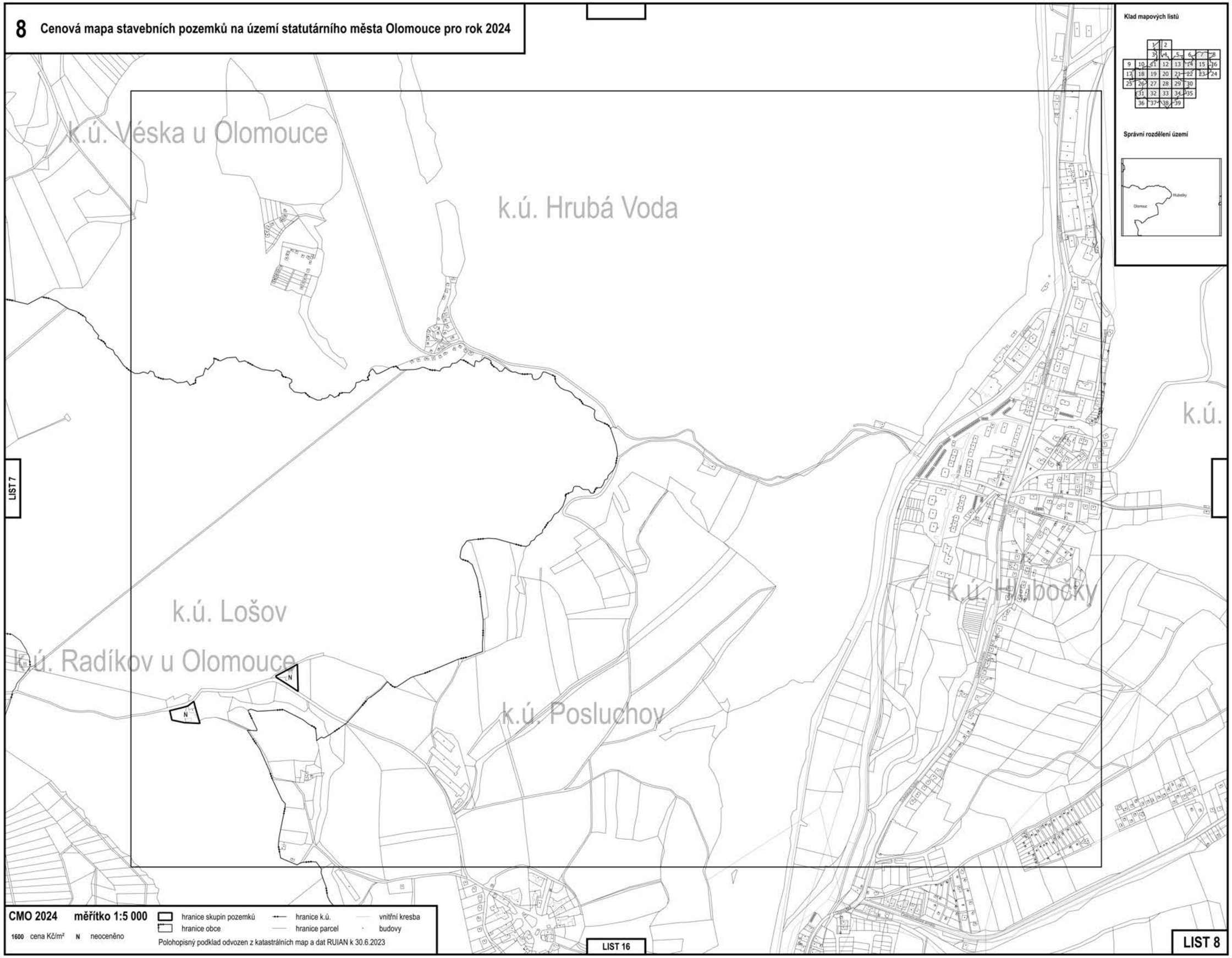

9 Cenová mapa stavebních pozemků na území statutárního města Olomouce pro rok 2024

CMO 2024 **měřítko 1:5 000**

1600 cena Kč/m² N neoceněno

hranice skupin pozemků
hranice obce
hranice k.ú.
hranice parcel
vnitřní kresba
budovy

Polohopisný podklad odvozen z katastrálních map a dat RUIAN k 30.6.2023

10 Cenová mapa stavebních pozemků na území statutárního města Olomouce pro rok 2024

11 Cenová mapa stavebních pozemků na území statutárního města Olomouce pro rok 2024

12 Cenová mapa stavebních pozemků na území statutárního města Olomouce pro rok 2024

13 Cenová mapa stavebních pozemků na území statutárního města Olomouce pro rok 2024

14 Cenová mapa stavebních pozemků na území statutárního města Olomouce pro rok 2024

15 Cenová mapa stavebních pozemků na území statutárního města Olomouce pro rok 2024

16 Cenová mapa stavebních pozemků na území statutárního města Olomouce pro rok 2024

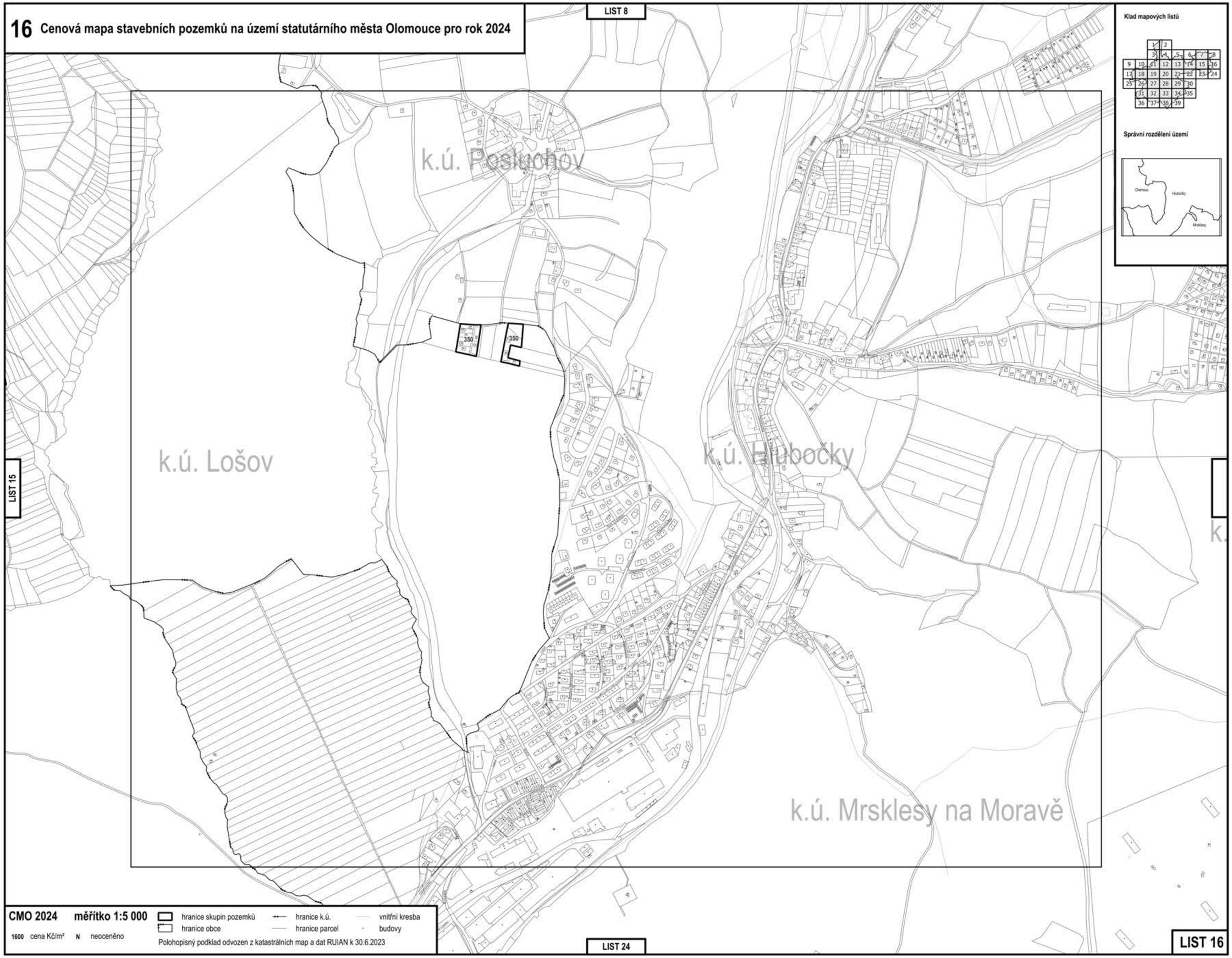

17 Cenová mapa stavebních pozemků na území statutárního města Olomouce pro rok 2024

CMO 2024 **měřítko 1:5 000**

1600 cena Kč/m² **N** neoceněno

hranice skupin pozemků
hranice obce
hranice k.ú.
hranice parcel
vnitřní kresba
budovy

Polohopisný podklad odvozen z katastrálních map a dat RUIAN k 30.6.2023

18 Cenová mapa stavebních pozemků na území statutárního města Olomouce pro rok 2024

19 Cenová mapa stavebních pozemků na území statutárního města Olomouce pro rok 2024

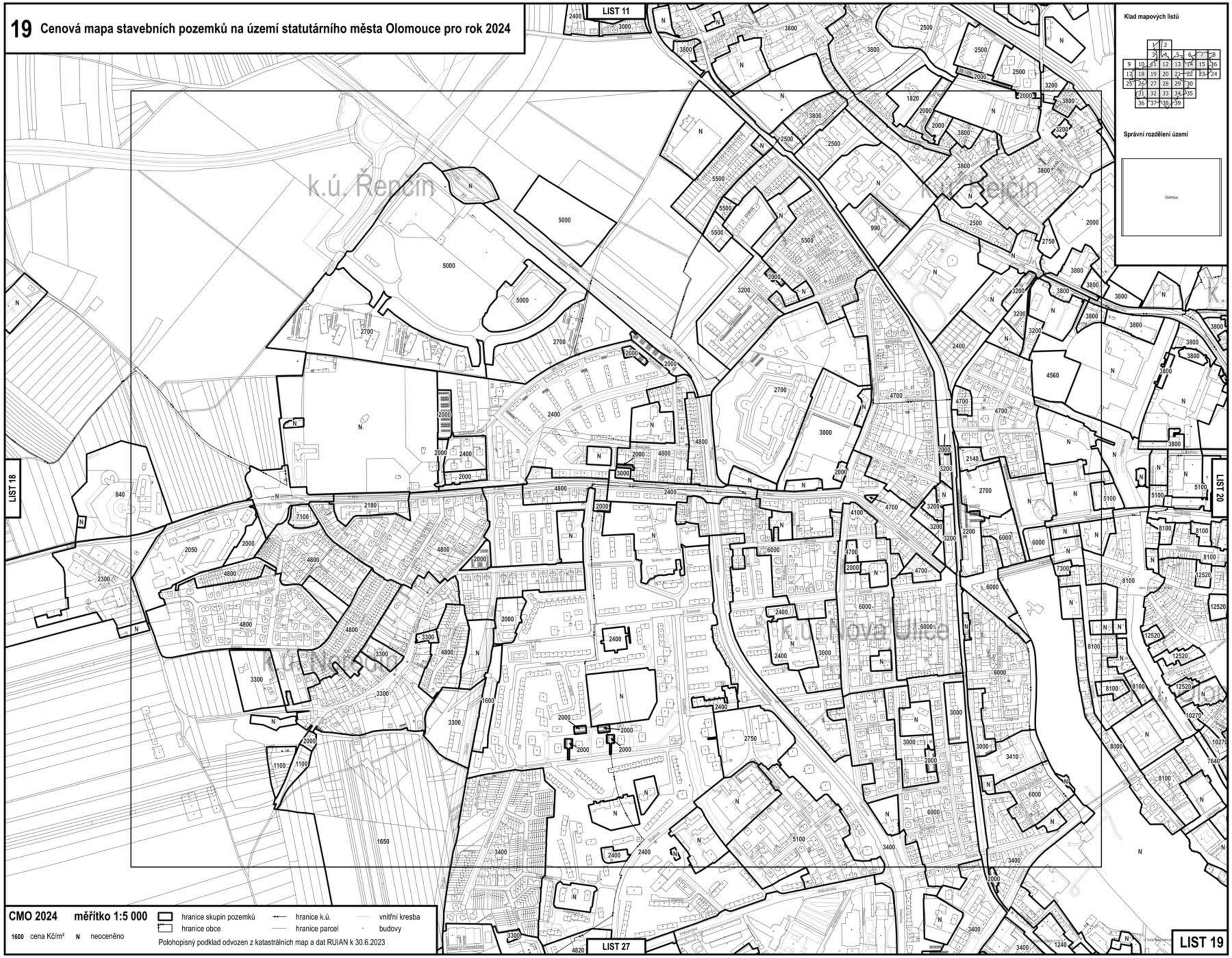

CMO 2024 **měřítko 1:5 000**

1600 cena Kč/m² **N** neoceněno

hranice skupin pozemků
hranice obce
hranice k.ú.
hranice parcel
vnitřní kresba
budovy

Polohopisný podklad odvozen z katastrálních map a dat RUIAN k 30.6.2023

20 Cenová mapa stavebních pozemků na území statutárního města Olomouce pro rok 2024

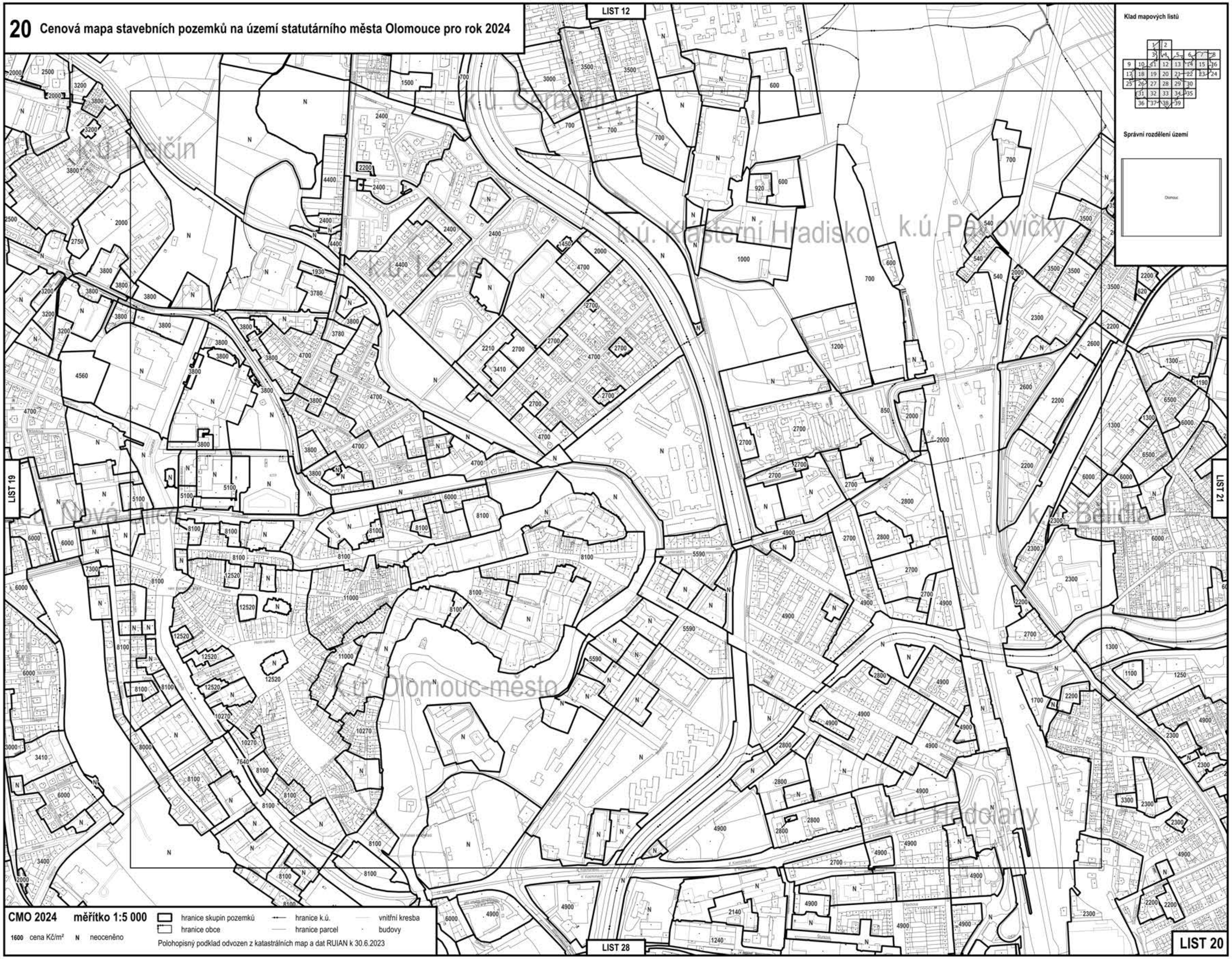

21 Cenová mapa stavebních pozemků na území statutárního města Olomouce pro rok 2024

CMO 2024 měřítko 1:5 000

1600 cena Kč/m² N neoceněno

hranice skupin pozemků
hranice obce
hranice k.ú.
hranice parcel
vnitřní kresba
budovy

Polohopisný podklad odvozen z katastrálních map a dat RUIAN k 30.6.2023

22 Cenová mapa stavebních pozemků na území statutárního města Olomouce pro rok 2024

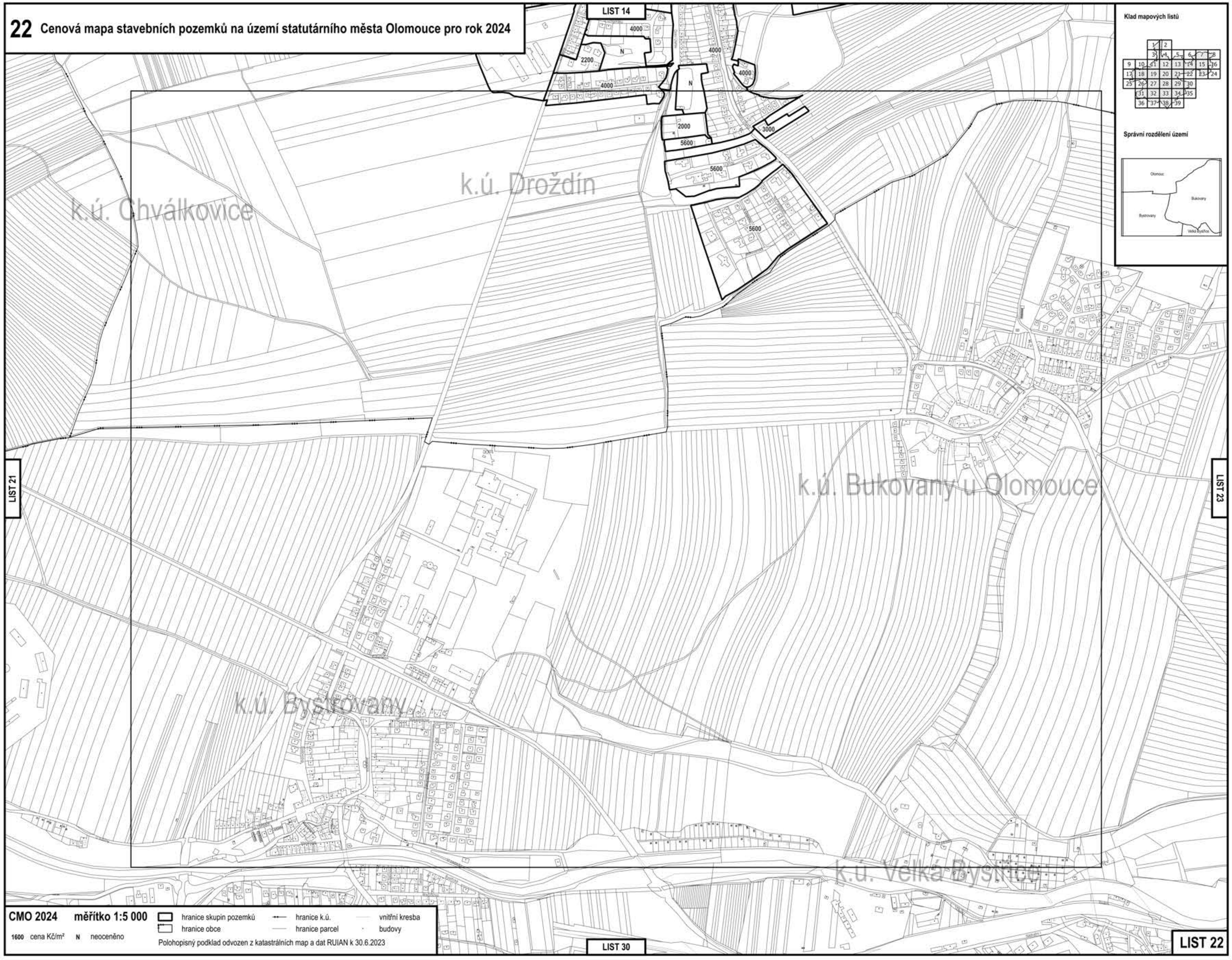

23 Cenová mapa stavebních pozemků na území statutárního města Olomouce pro rok 2024

CMO 2024 **měřítko 1:5 000**

1600 cena Kč/m² N neoceněno

hranice skupin pozemků
hranice obce
hranice k.ú.
hranice parcel
vnitřní kresba
budovy

Polohopisný podklad odvozen z katastrálních map a dat RUIAN k 30.6.2023

24 Cenová mapa stavebních pozemků na území statutárního města Olomouce pro rok 2024

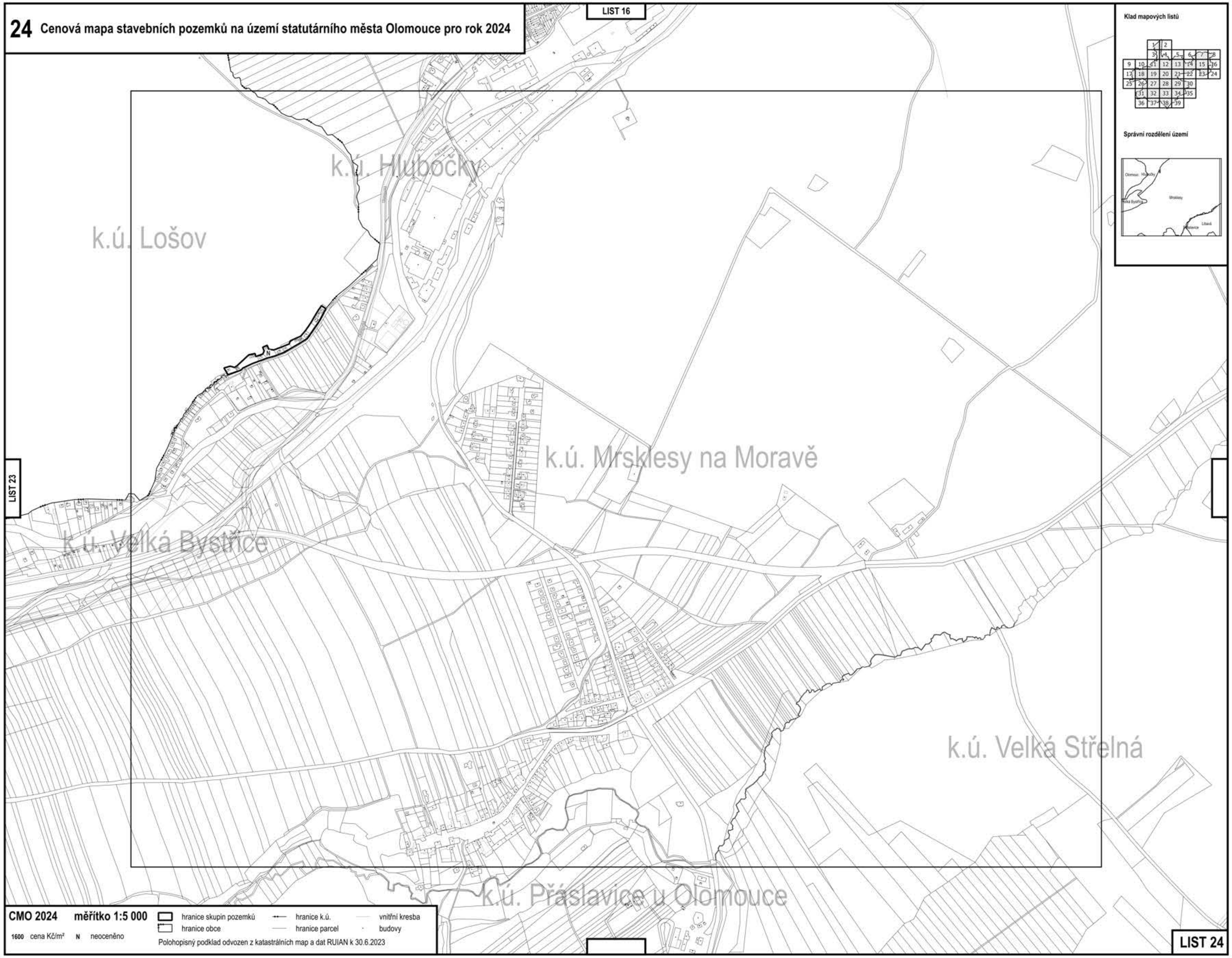

25 Cenová mapa stavebních pozemků na území statutárního města Olomouce pro rok 2024

CMO 2024 **měřítko 1:5 000**

1600 cena Kč/m² **N** neoceněno

hranice skupin pozemků
hranice obce
hranice k.ú.
hranice parcel
vnitřní kresba
budovy

Polohopisný podklad odvozen z katastrálních map a dat RUIAN k 30.6.2023

26 Cenová mapa stavebních pozemků na území statutárního města Olomouce pro rok 2024

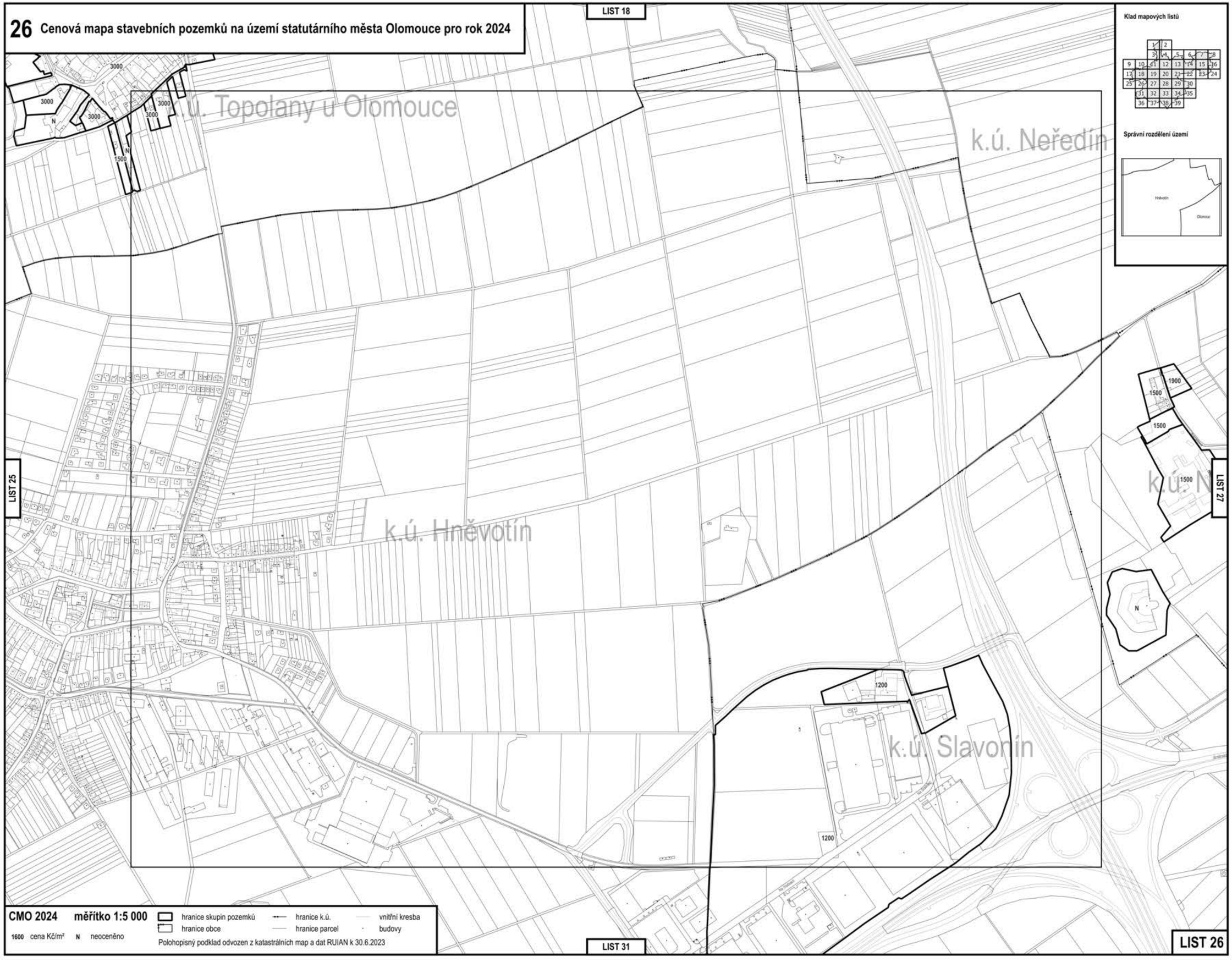

27 Cenová mapa stavebních pozemků na území statutárního města Olomouce pro rok 2024

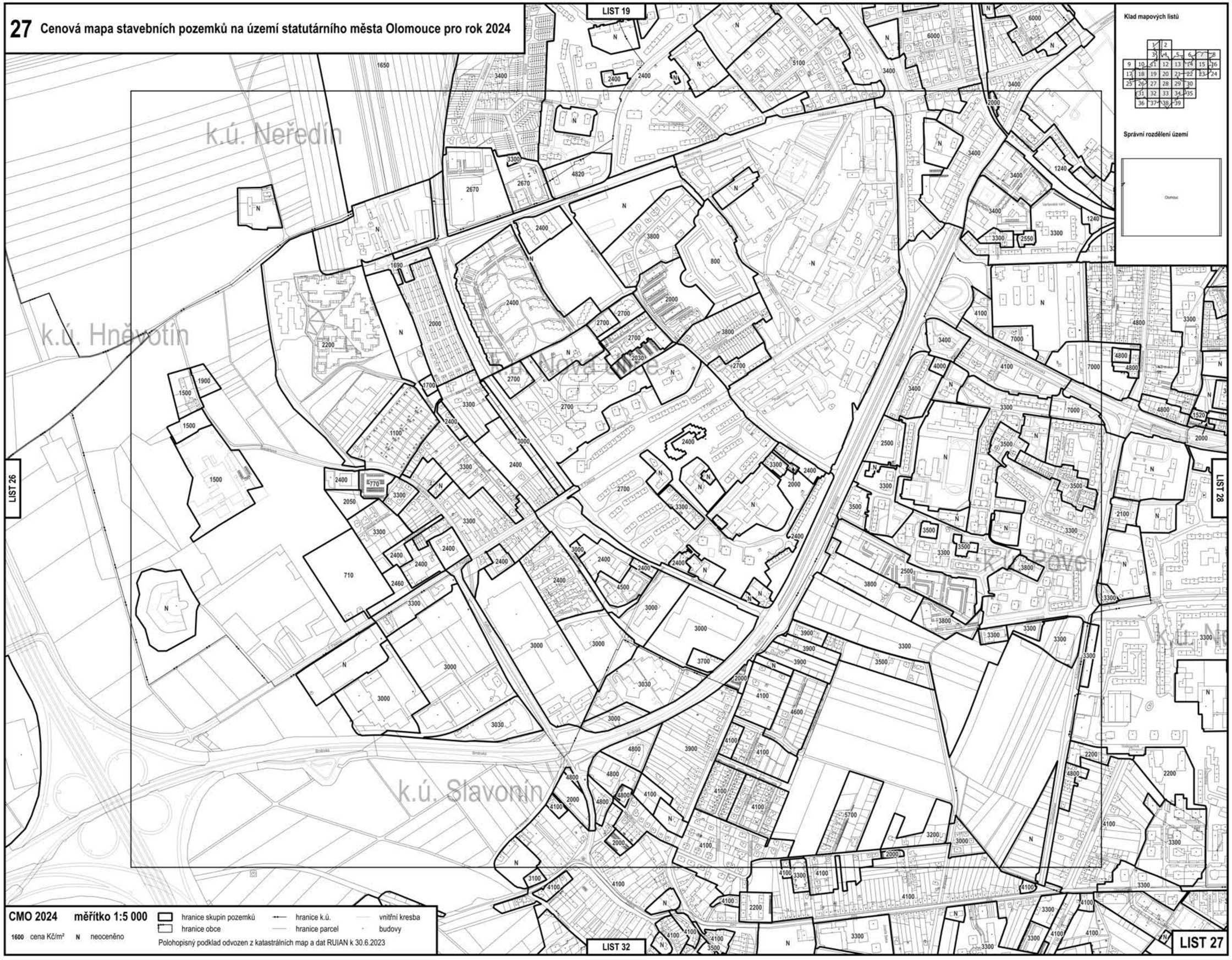

28 Cenová mapa stavebních pozemků na území statutárního města Olomouce pro rok 2024

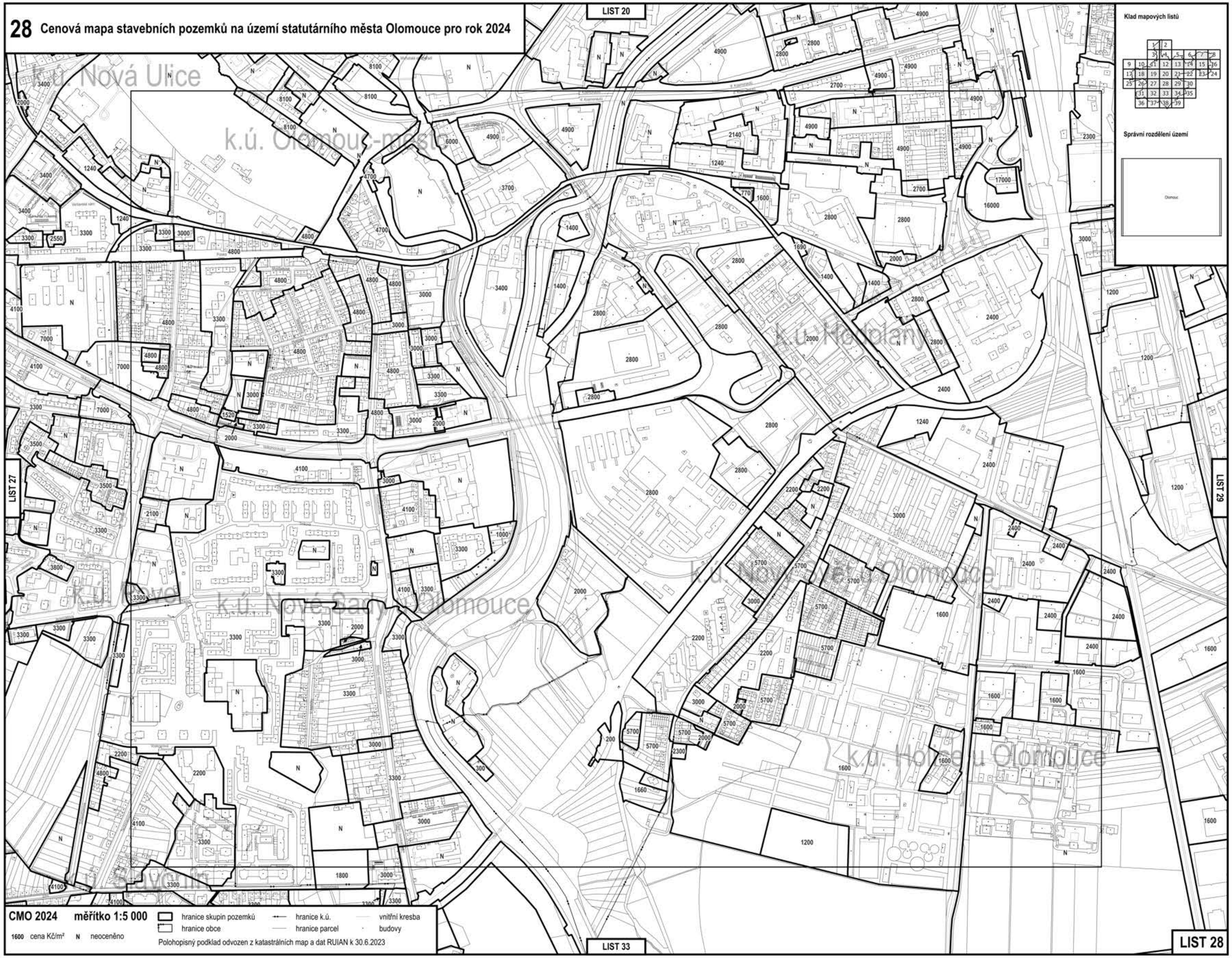

29 Cenová mapa stavebních pozemků na území statutárního města Olomouce pro rok 2024

30 Cenová mapa stavebních pozemků na území statutárního města Olomouce pro rok 2024

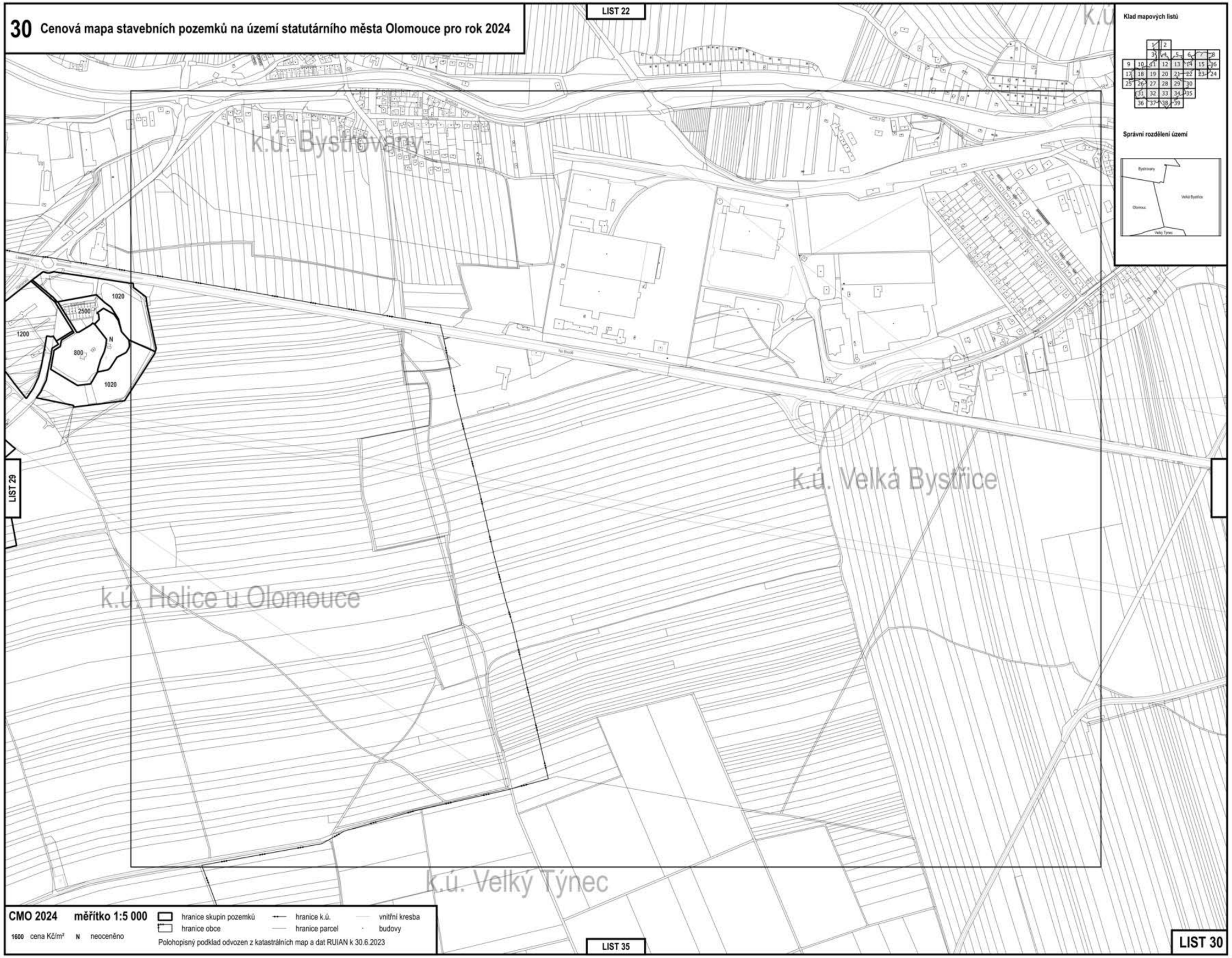

31 Cenová mapa stavebních pozemků na území statutárního města Olomouce pro rok 2024

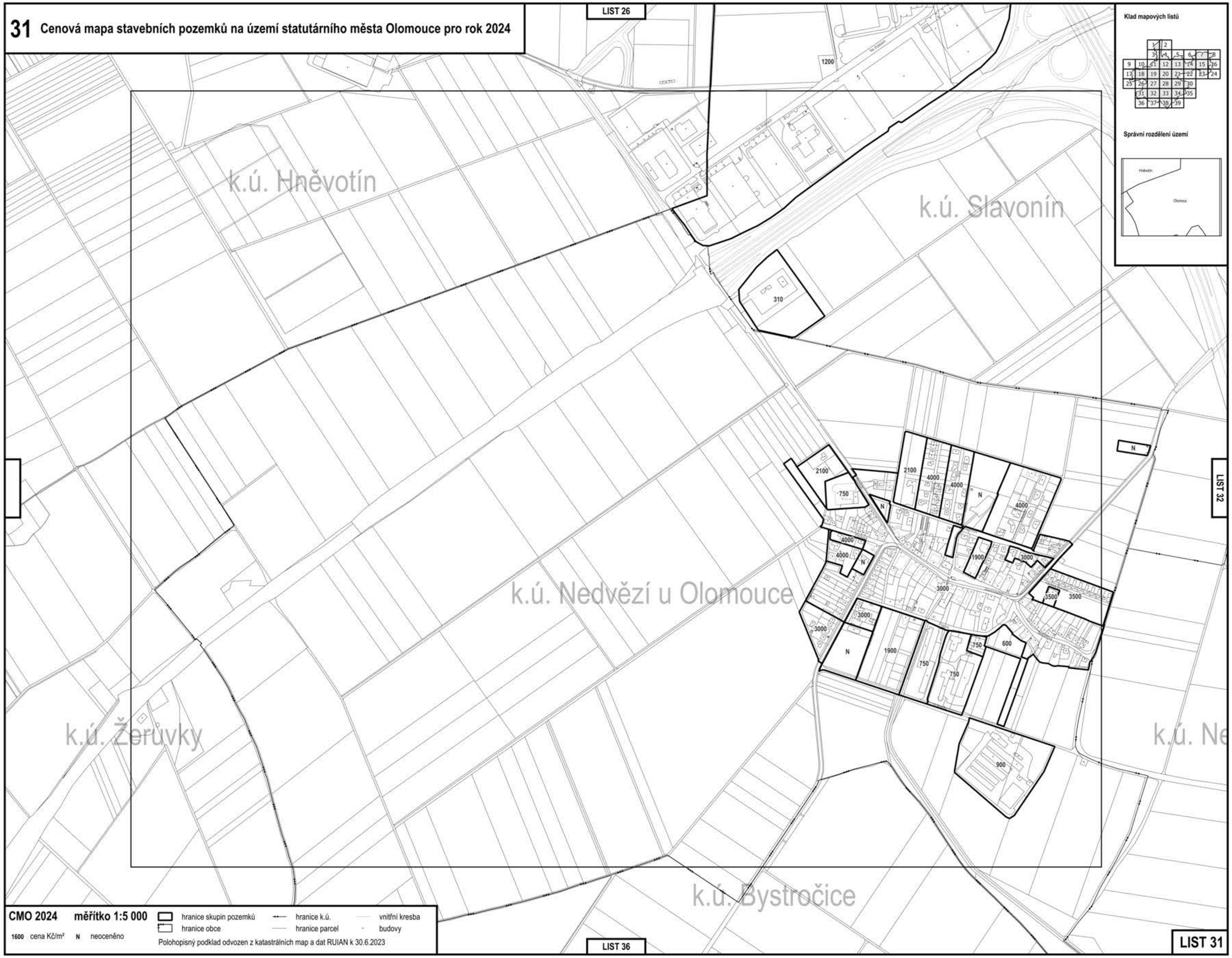

CMO 2024 **měřítko 1:5 000**

1600 cena Kč/m² **N** neoceněno

hranice skupin pozemků
hranice obce
hranice k.ú.
hranice parcel
vnitřní kresba
budovy

Polohopisný podklad odvozen z katastrálních map a dat RUIAN k 30.6.2023

32 Cenová mapa stavebních pozemků na území statutárního města Olomouce pro rok 2024

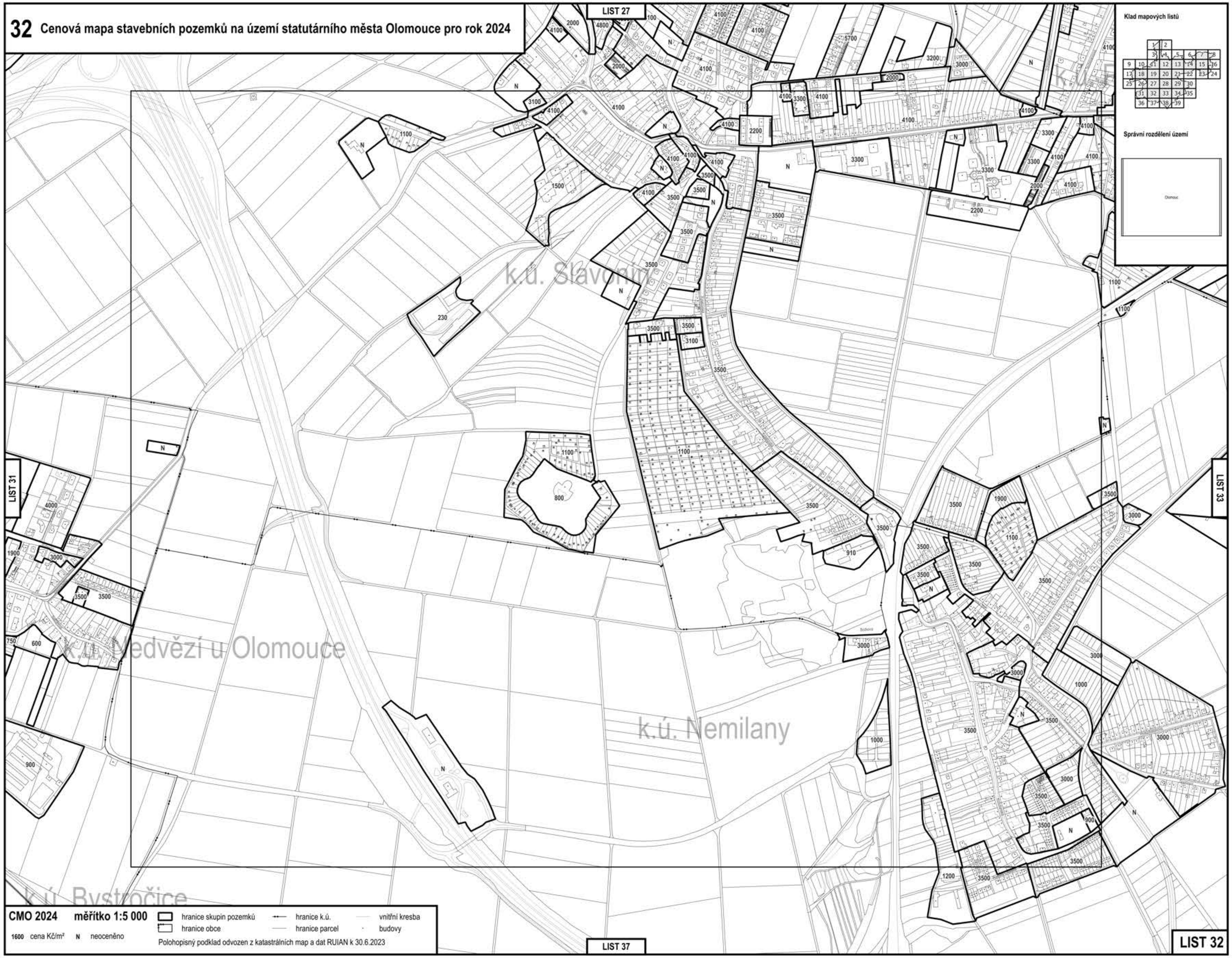

CMO 2024 **měřítko 1:5 000**

1600 cena Kč/m² **N** neoceněno

hranice skupin pozemků
hranice obce
hranice k.ú.
hranice parcel
vnitřní kresba
budovy

Polohopisný podklad odvozen z katastrálních map a dat RUIAN k 30.6.2023

33 Cenová mapa stavebních pozemků na území statutárního města Olomouce pro rok 2024

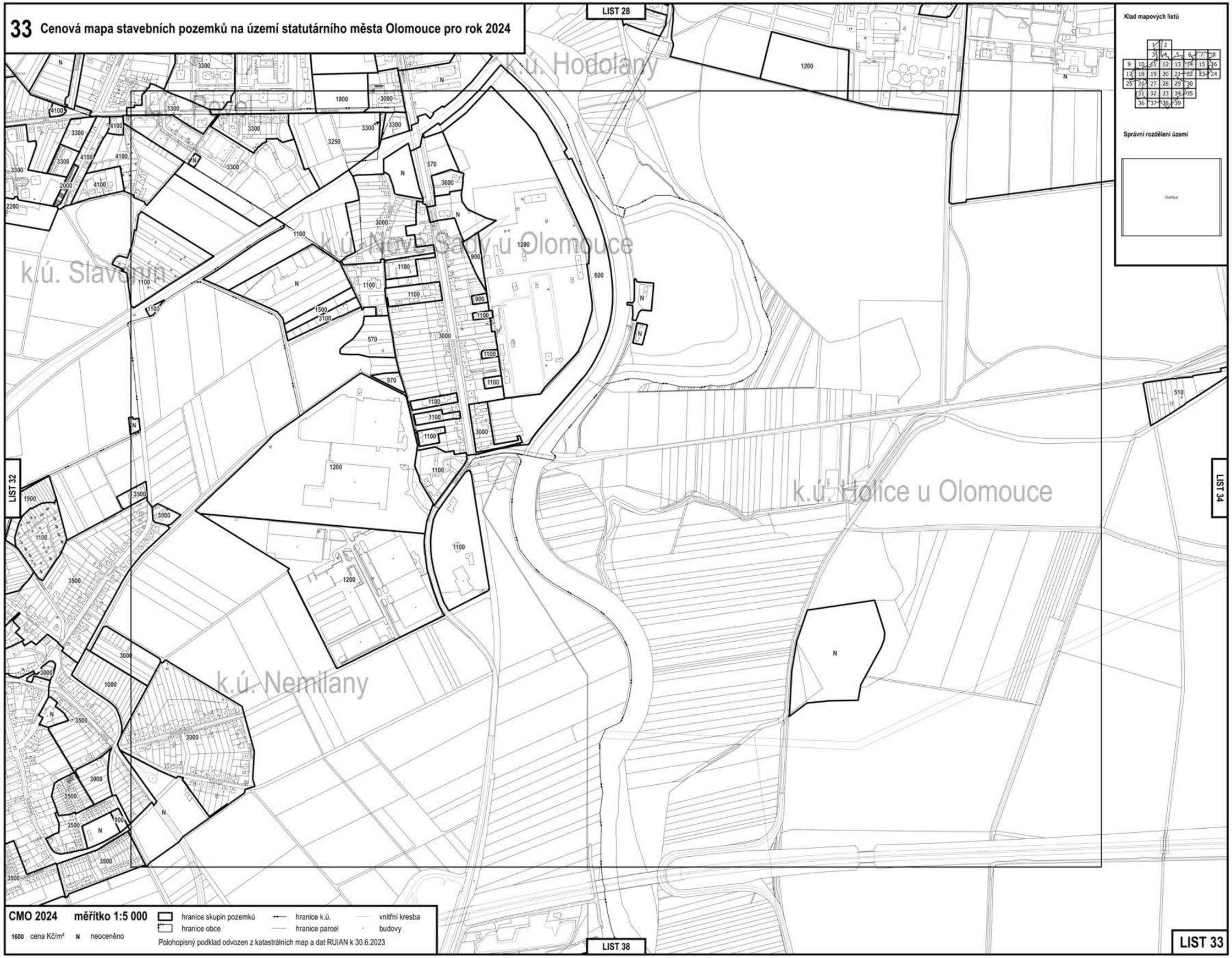

CMO 2024 **měřítko 1:5 000**

1600 cena Kč/m² **N** neoceněno

hranice skupin pozemků
hranice obce
hranice k.ú.
hranice parcel
vnitřní kresba
budovy

Polohopisný podklad odvozen z katastrálních map a dat RUIAN k 30.6.2023

34 Cenová mapa stavebních pozemků na území statutárního města Olomouce pro rok 2024

CMO 2024 **měřítko 1:5 000**

1600 cena Kč/m² N neoceněno

hranice skupin pozemků
hranice obce
hranice k.ú.
hranice parcel
vnitřní kresba
budovy

Polohopisný podklad odvozen z katastrálních map a dat RUIAN k 30.6.2023

35 Cenová mapa stavebních pozemků na území statutárního města Olomouce pro rok 2024

CMO 2024 **měřítko 1:5 000**

1600 cena Kč/m² N neoceněno

hranice skupin pozemků
hranice obce
hranice k.ú.
hranice parcel
vnitřní kresba
budovy

Polohopisný podklad odvozen z katastrálních map a dat RUIAN k 30.6.2023

36 Cenová mapa stavebních pozemků na území statutárního města Olomouce pro rok 2024

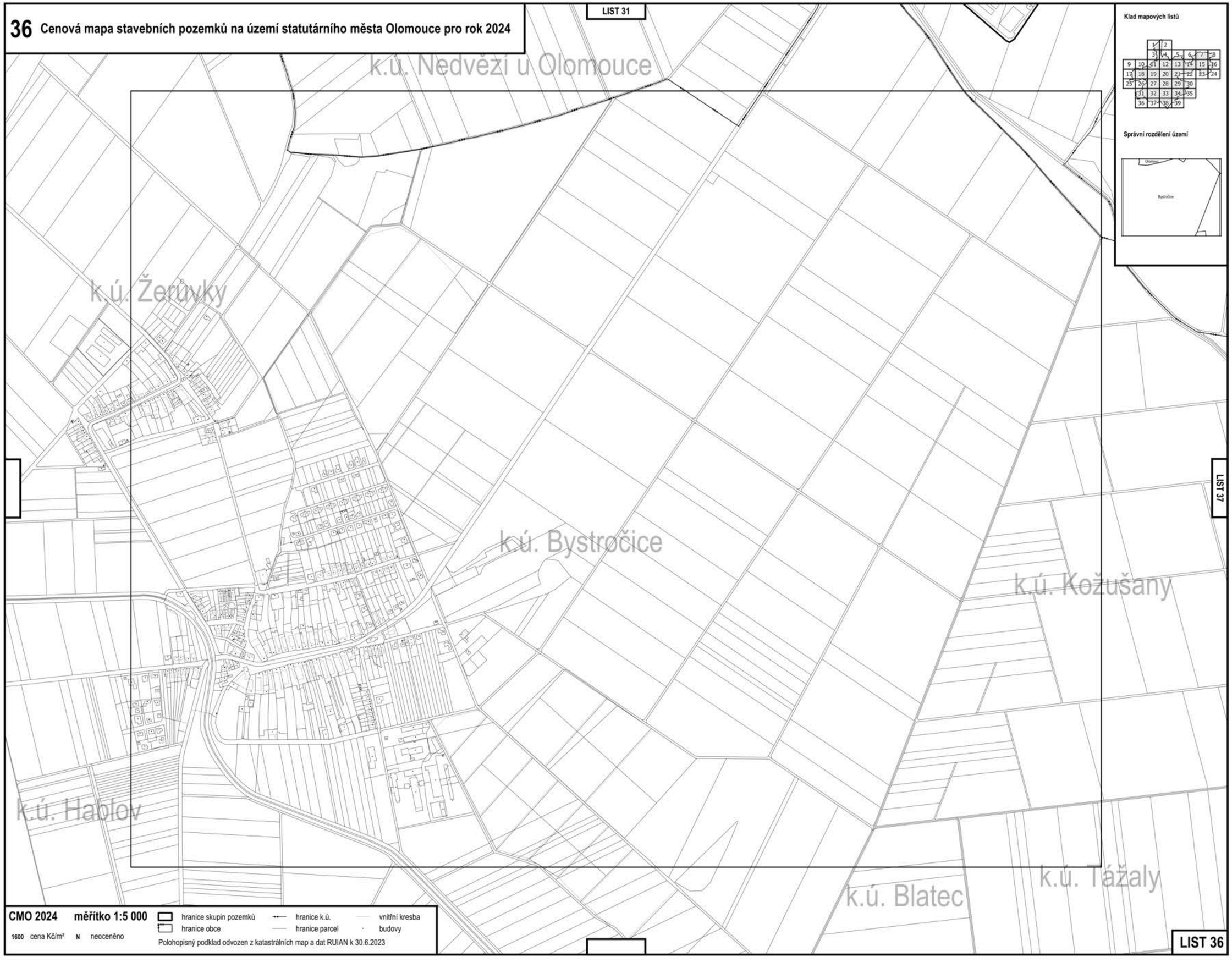

CMO 2024 **měřítko 1:5 000**

1600 cena Kč/m² N neoceněno

hranice skupin pozemků
hranice obce
hranice k.ú.
hranice parcel
vnitřní kresba
budovy

Polohopisný podklad odvozen z katastrálních map a dat RUIAN k 30.6.2023

37 Cenová mapa stavebních pozemků na území statutárního města Olomouce pro rok 2024

38 Cenová mapa stavebních pozemků na území statutárního města Olomouce pro rok 2024

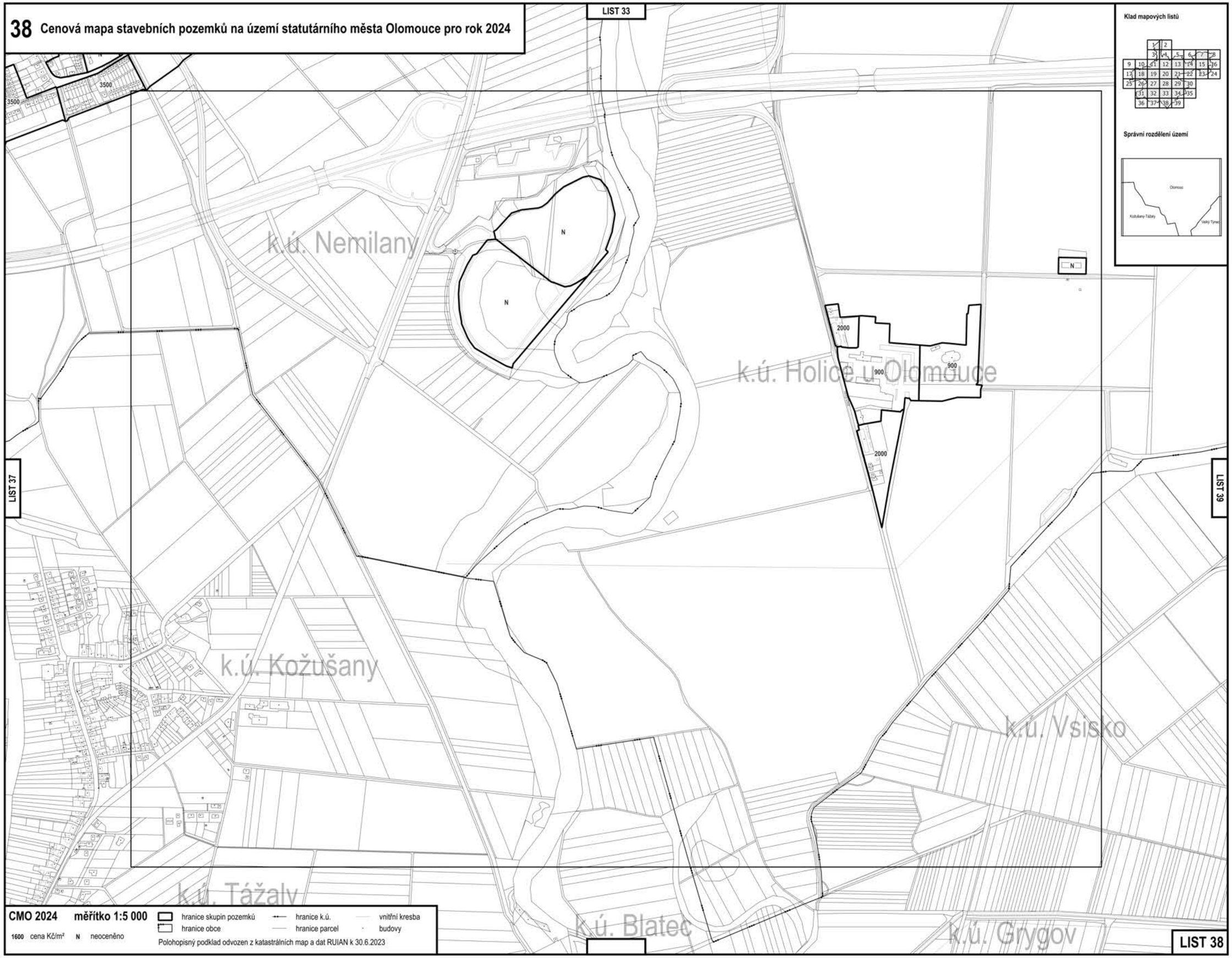

39 Cenová mapa stavebních pozemků na území statutárního města Olomouce pro rok 2024