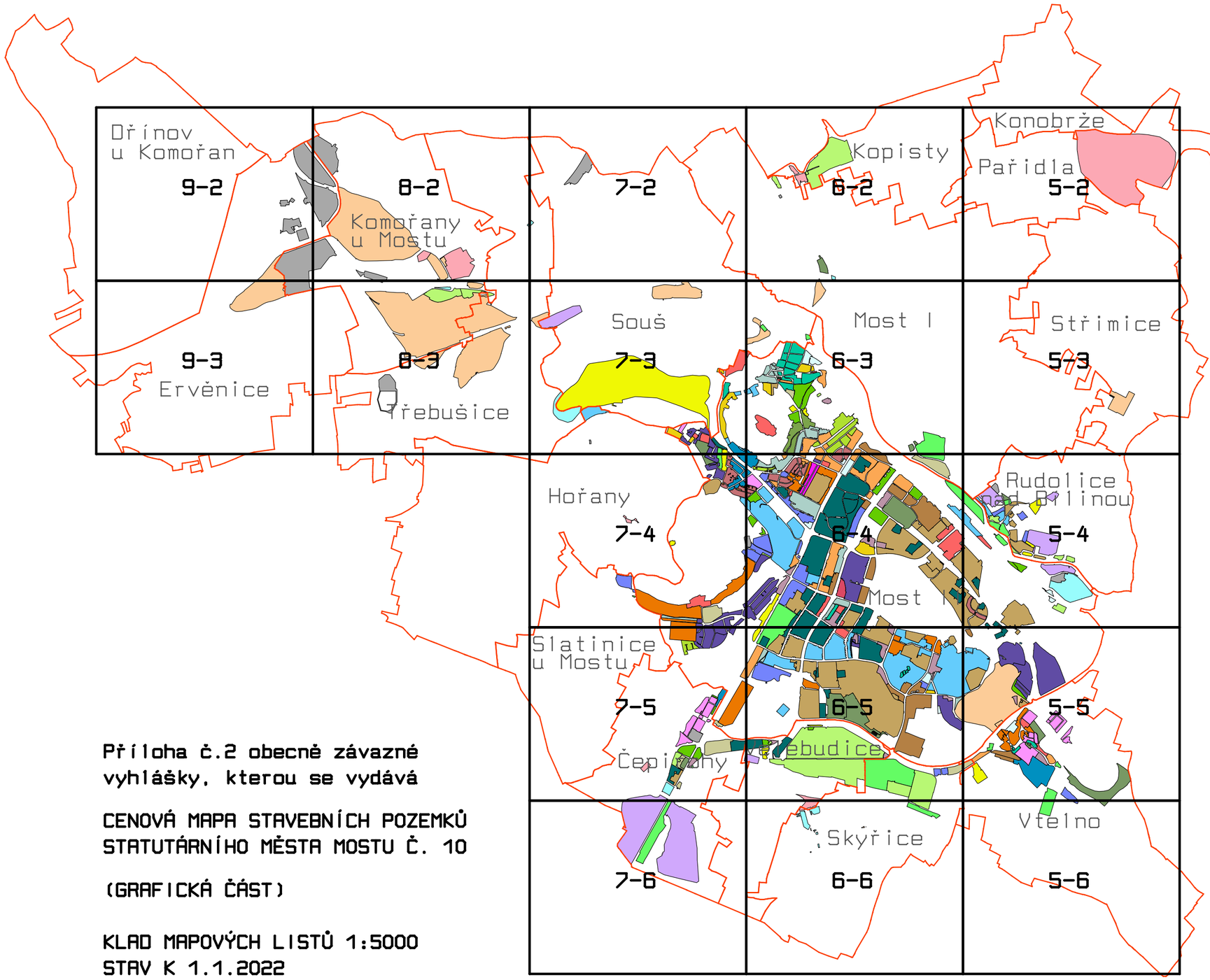

LEGENDA:

cena	Kč/m2
	150
	200
	250
	300
	350
	400
	450
	500
	550
	600
	650
	700
	750
	800
	900
	1000
	1100
	1200
	1300
	1400
	1500
	1600
	1700
	1800
	2000
	2100
	2200
	2300
	2400
	2600
	2700
	3200

Příloha č.2 obecně závazné vyhlášky, kterou se vydává

CENOVÁ MAPA STAVEBNÍCH POZEMKŮ STATUTÁRNÍHO MĚSTA MOSTU Č. 10

(GRAFICKÁ ČÁST)

KLAD MAPOVÝCH LISTŮ 1:5000
STAV K 1.1.2022

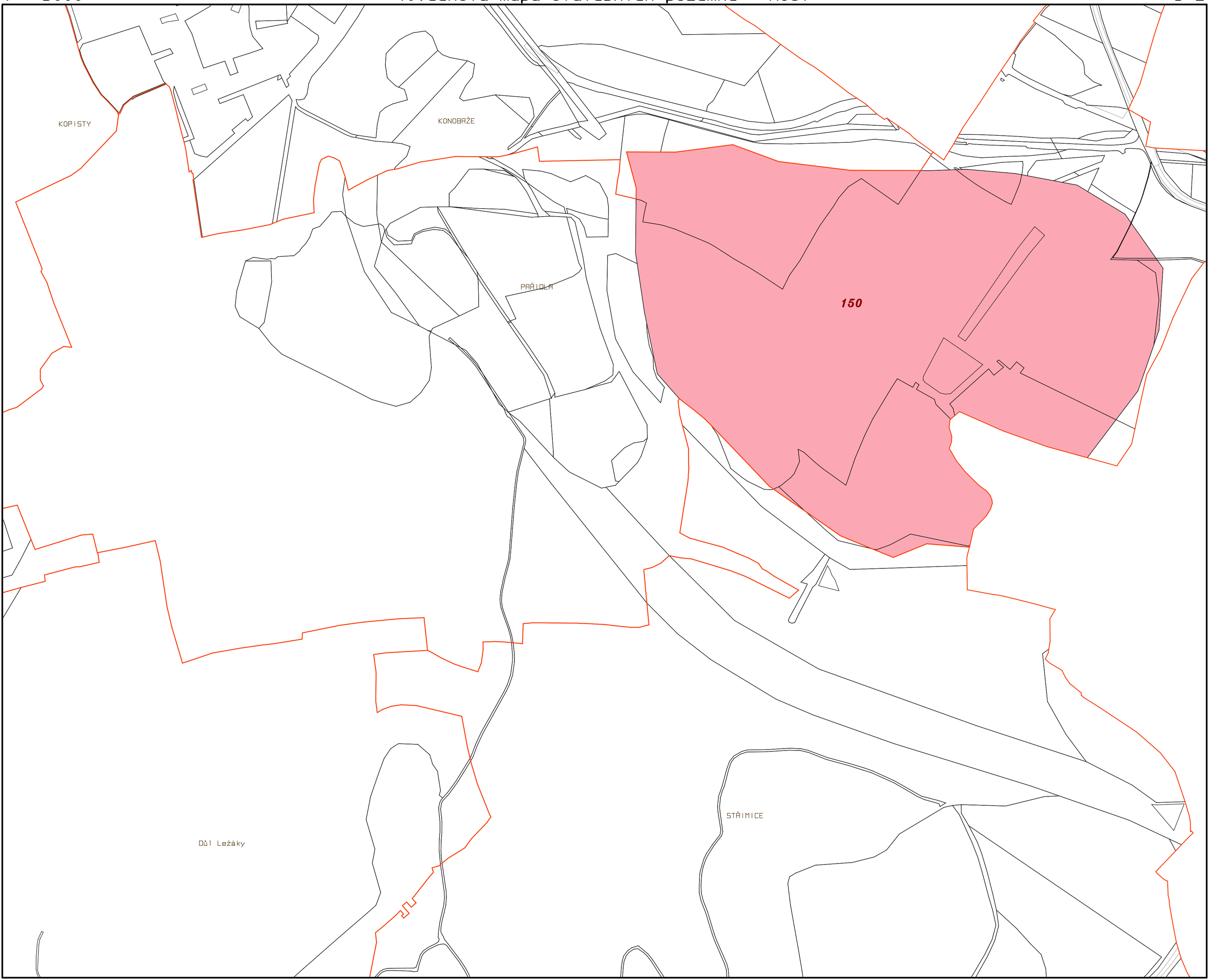
KOPISTY
KONOBRŽE
PAŘIDLA
150
STŘIMICE
Důl Ležáky

1 : 5000

10.cenova mapa stavebnich pozemku - MOST

5-3

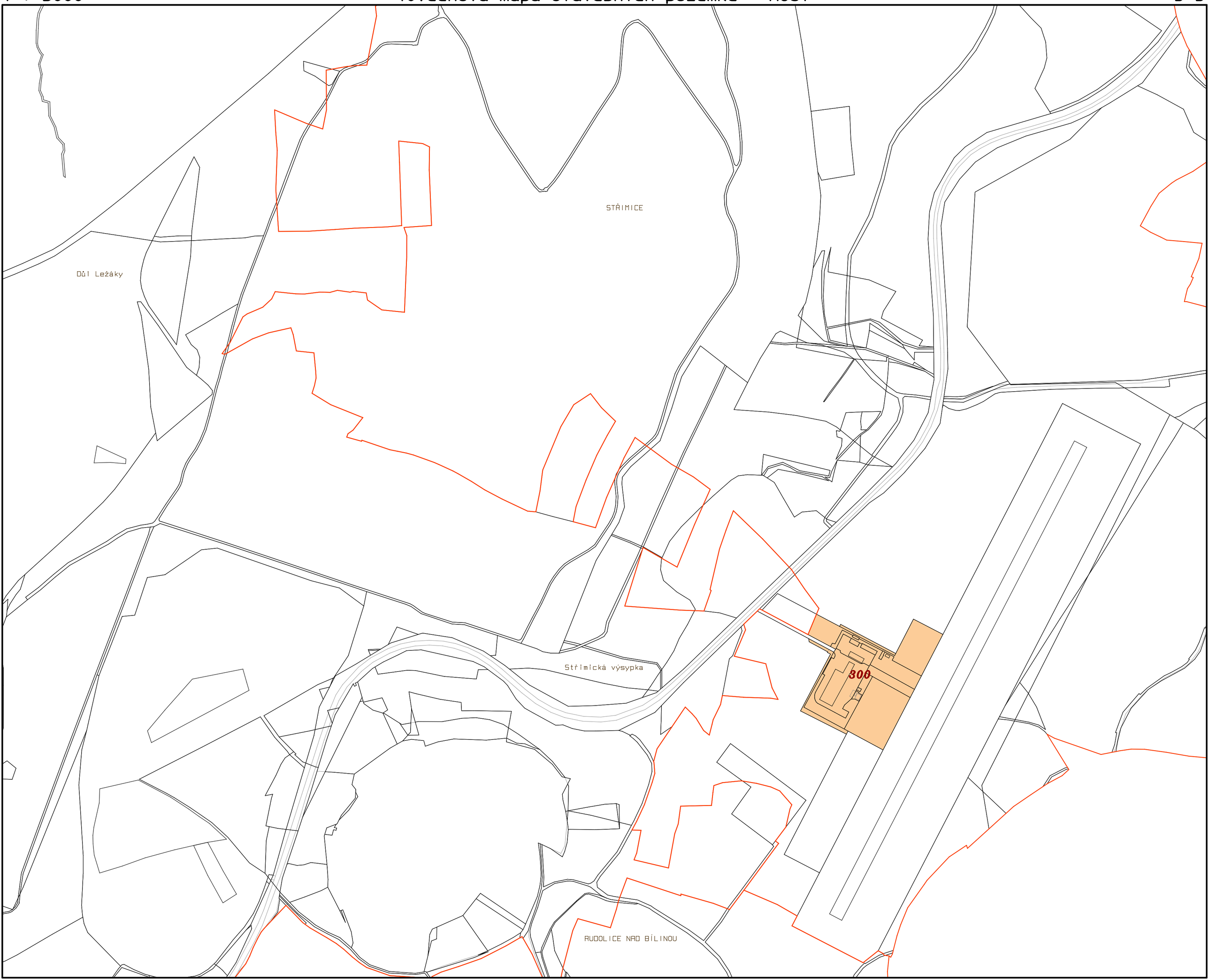

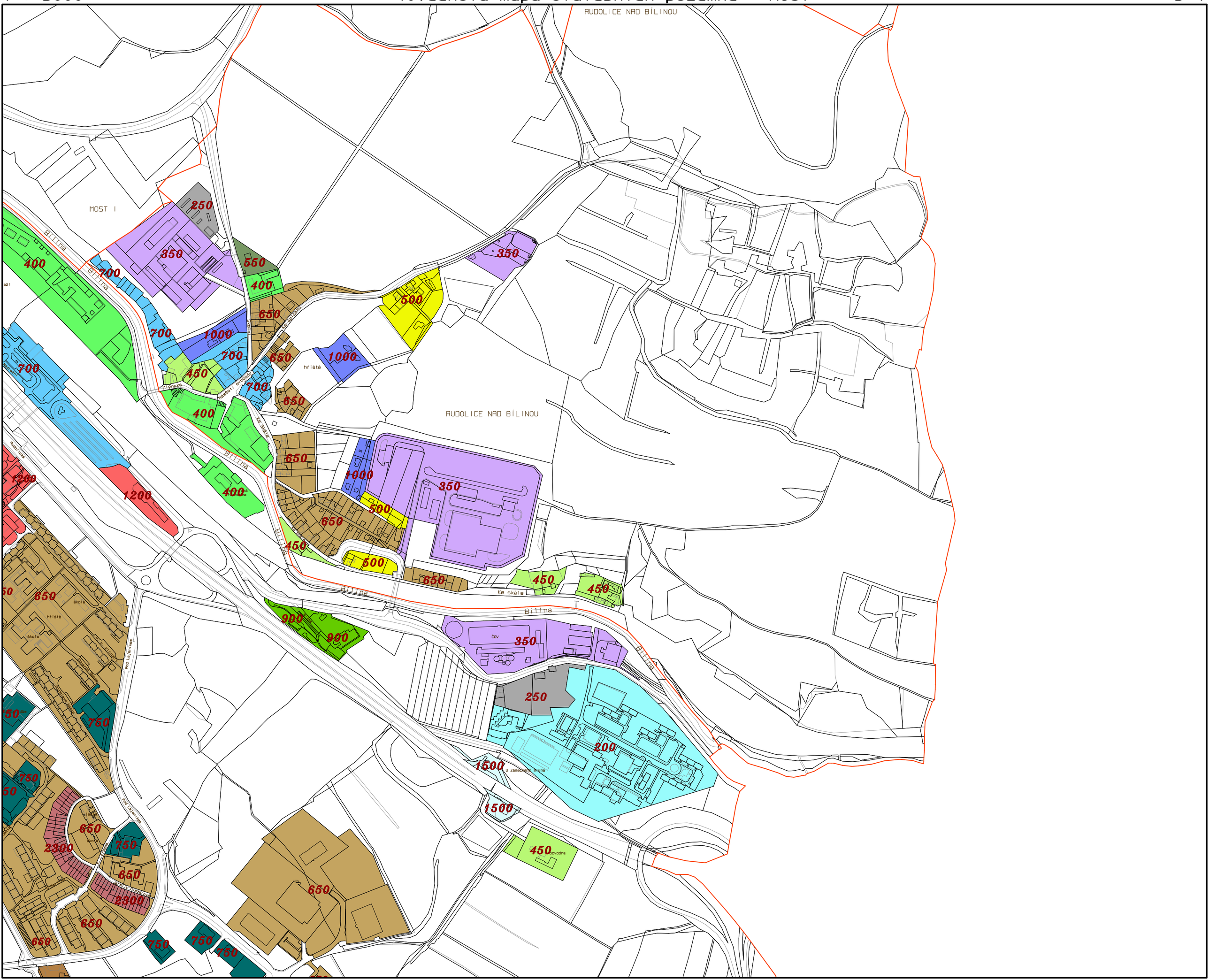
RUDOLICE NAD BÍLINOU
MOST I
Bílina
Hlinská
Nádražní
Ke Stráni
Ke skále
hřiště
RUDOLICE NAD BÍLINOU
Rudická
škola
Pod Lajmivou
čov
U Zámeckého sklona
Rajty Strasserové
250
350
400
550
700
500
650
1000
450
1200
900
750
1500
2300
2900

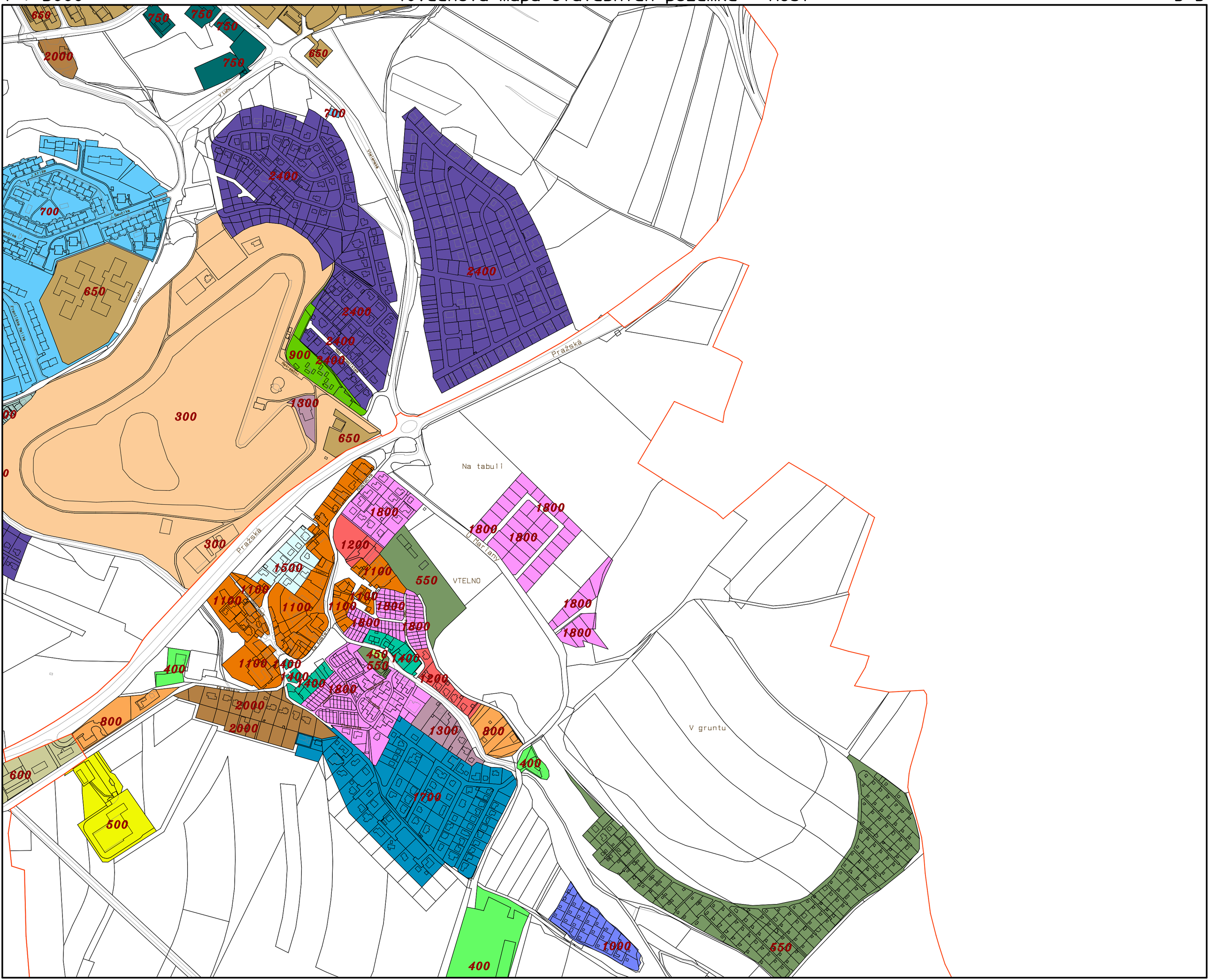
650
750
750
750
750
2000
650
V luhu
700
Vtelenka
2400
2400
700
J.Kříma
J.Sevčíka
650
Okružní
2400
2400
900
2400
Na Kopečku
Pelhřimovská
1300
300
650
Na tabuli
1800
1800
1800
1800
U Harfany
1200
1500
1100
550
VTELNO
1100
1100
1100
1100
1100
1800
1800
1800
1800
1800
Pražská
Na Kopečku
400
1100
1400
1400
1400
450
550
1400
1800
1200
Na Kopečku
2000
2000
800
1300
800
400
600
1700
500
V gruntu
1000
550
400

1 : 5000 10.cenova mapa stavebnich pozemku - MOST 5-6

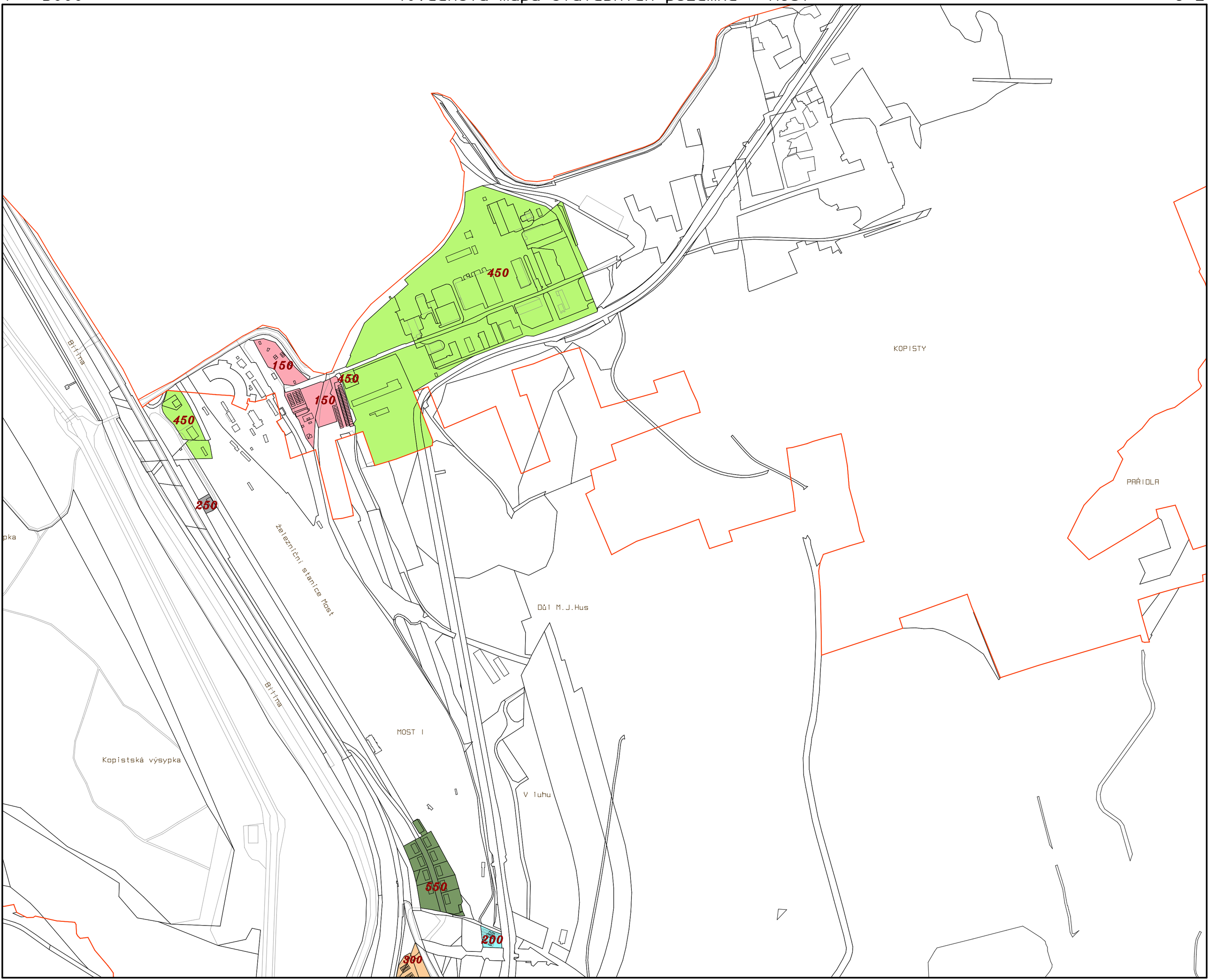
450
150
450
150
450
250
550
200
900
KOPISTY
PAŘIDLA
Důl M.J.Hus
železniční stanice Most
Bílina
MOST I
Kopistská výsypka
V luhu

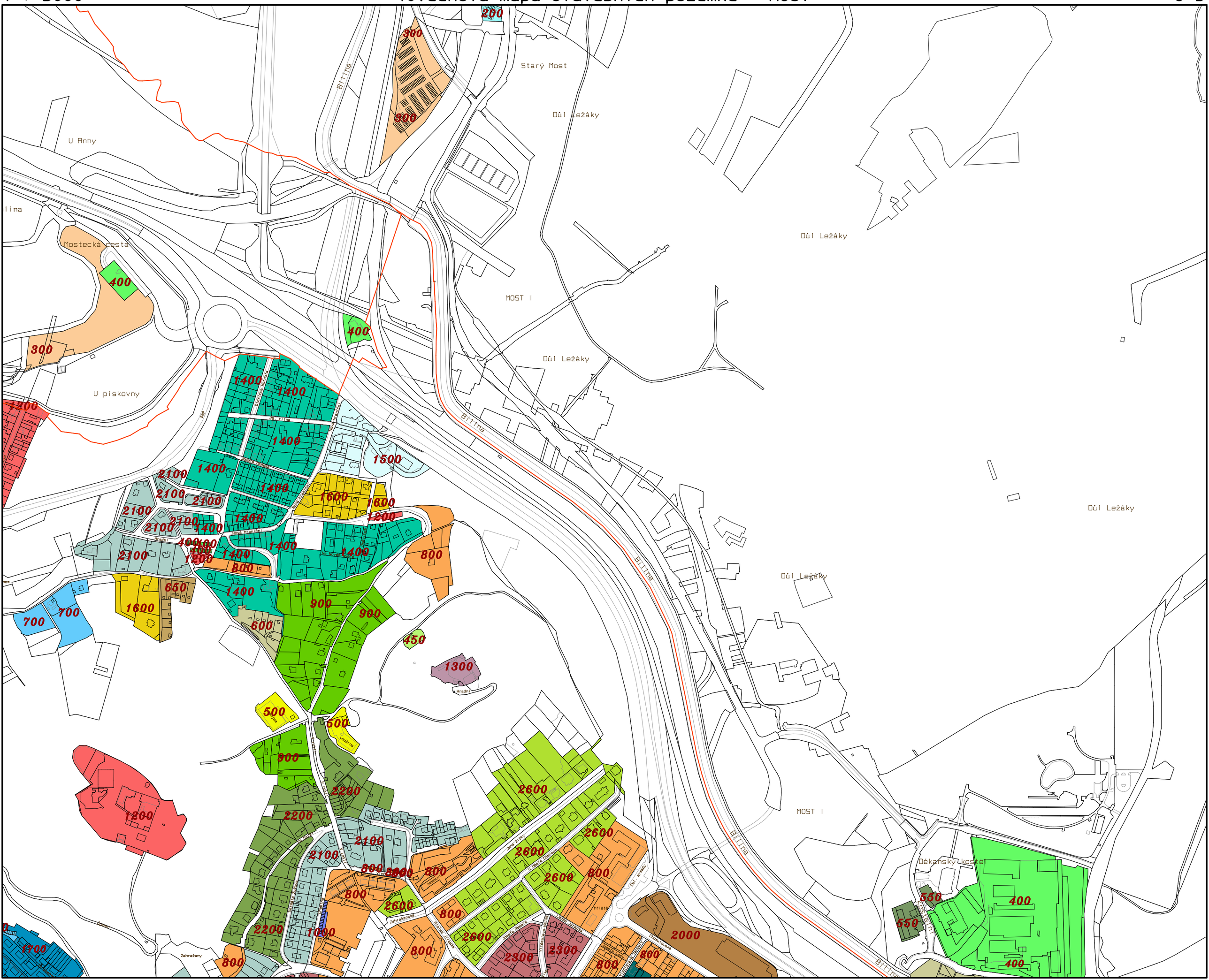
Starý Most
Důl Ležáky
U Anny
Mostecká cesta
U pískovny
MOST I
Bílina
Hradní
Nová hranice
Nová ulice
Jana Žižky
U Kostela
Zahrážany
Dèkanský kostel
Chomutovská
Hřbitov
Vrchlického
Jana Palacha
Sportovní
Sportovní haly
Sportovní areál
Sportovní areál
Sportovní areál

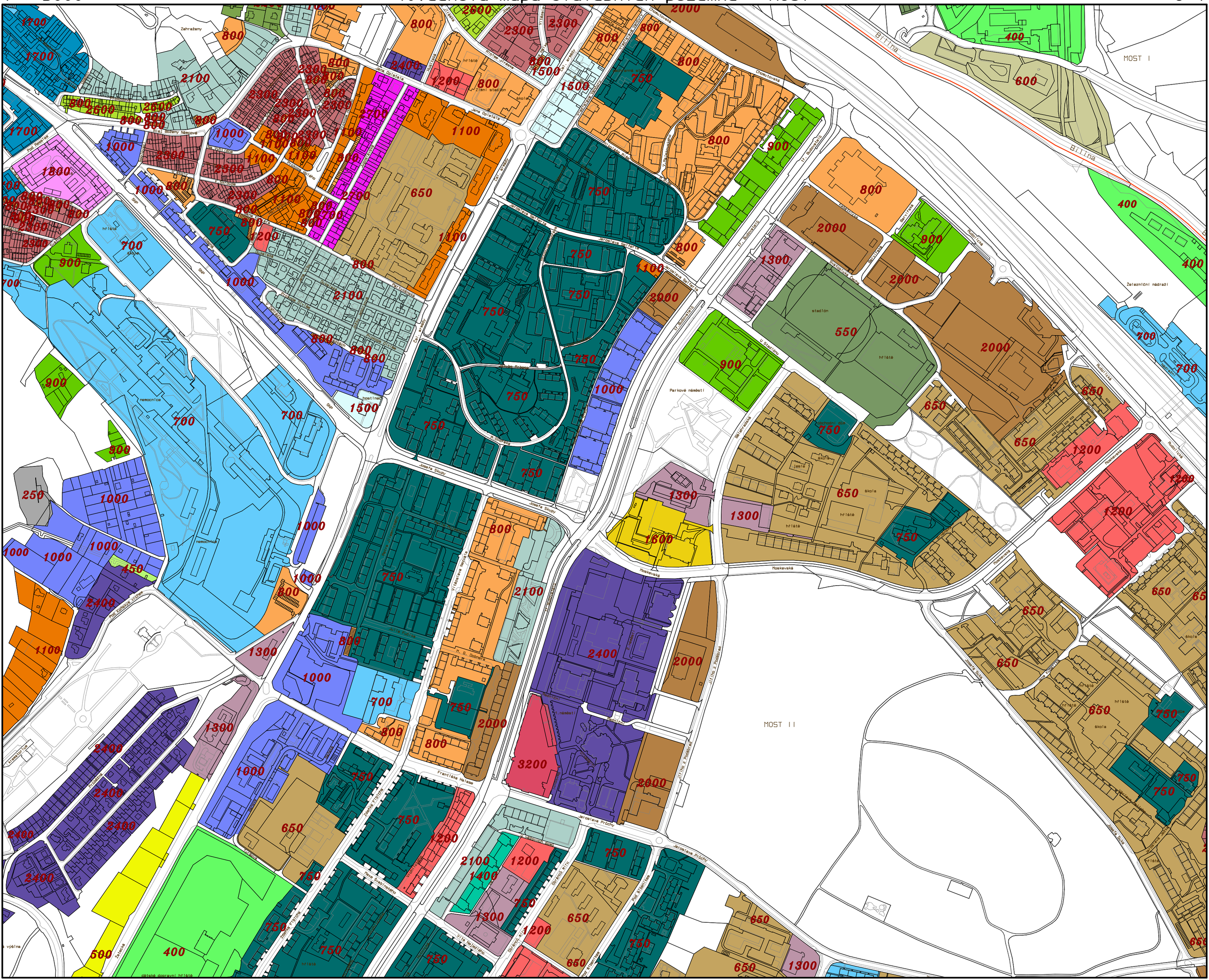
Zahrádky
Bílé Domy Nábřeží
Pod Rybníkem
Jana Palacha
Jana Palacha
Jana Palacha

1 : 5000 10.cenova mapa stavebnich pozemku - MOST 6-5

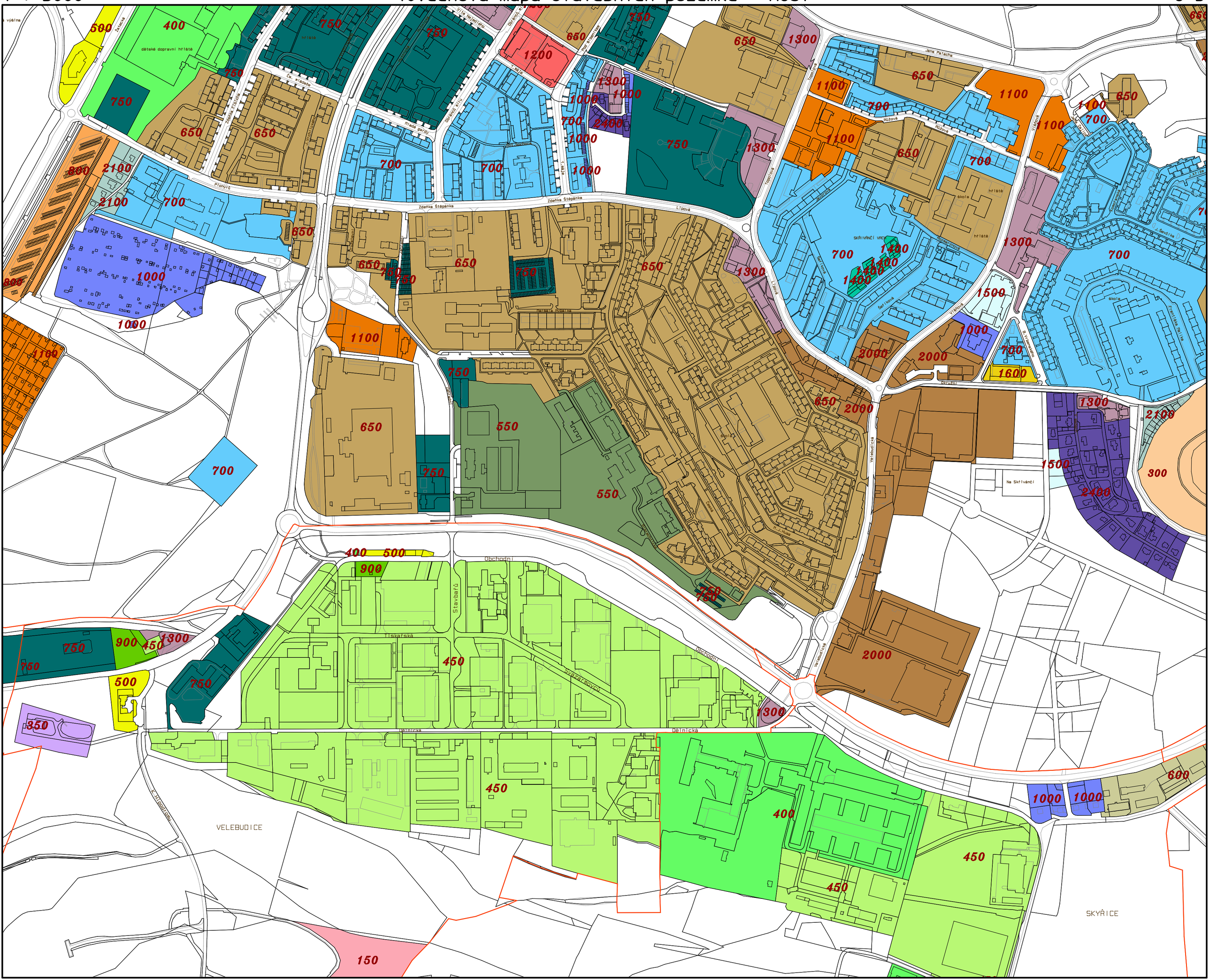

1 : 5000 10.cenova mapa stavebnich pozemku - MOST 6-6

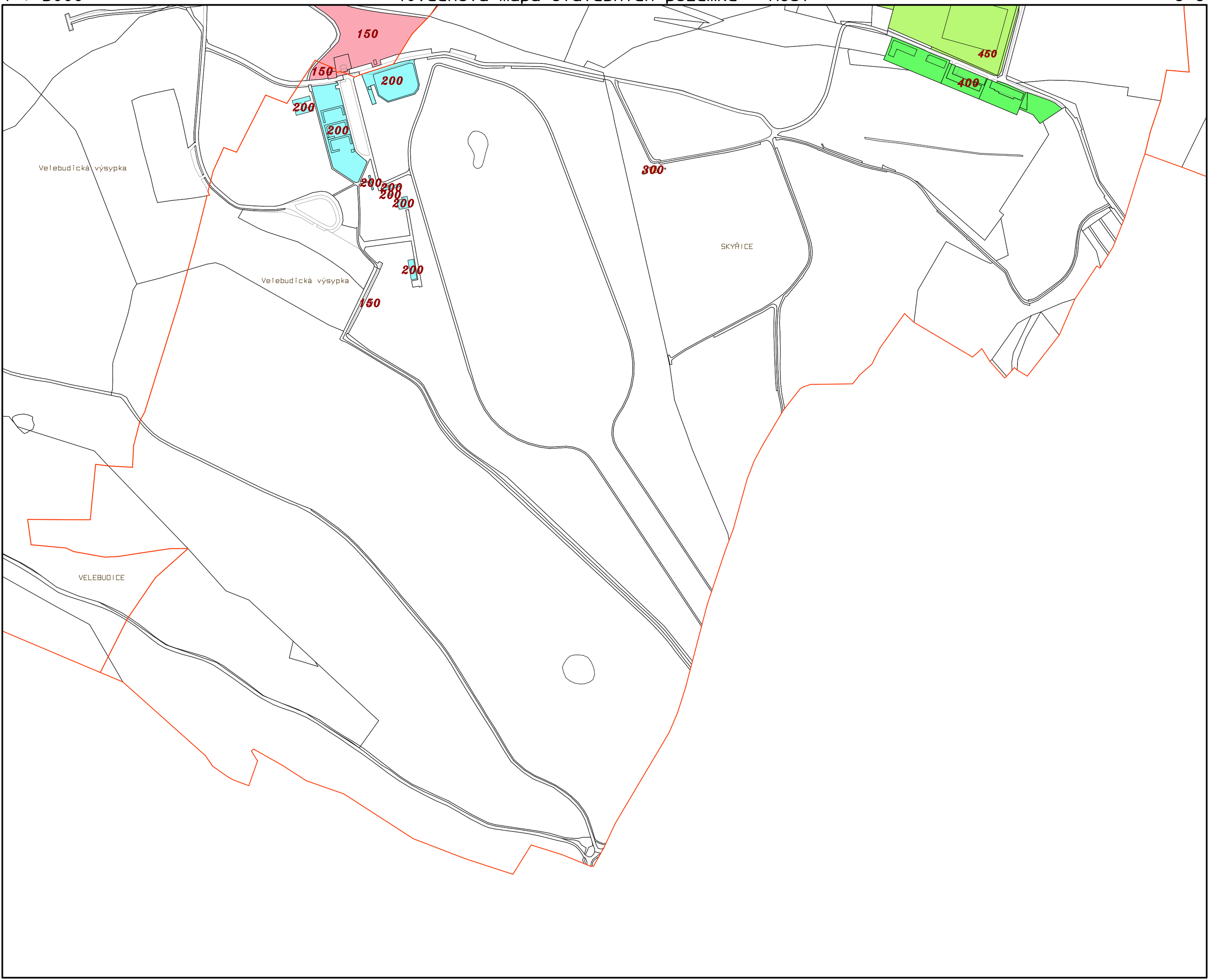

Důl Julius V.
Za pětkou
250
Kolonie Julius V.
200
Trávníky
Bílina
Kopistská výsypka
U tří dubů
Kopistská výsypka
SOUŠ
Na hrázi
TŘEBUŠICE
Za dolem Matyldou
Za Řehákem
300

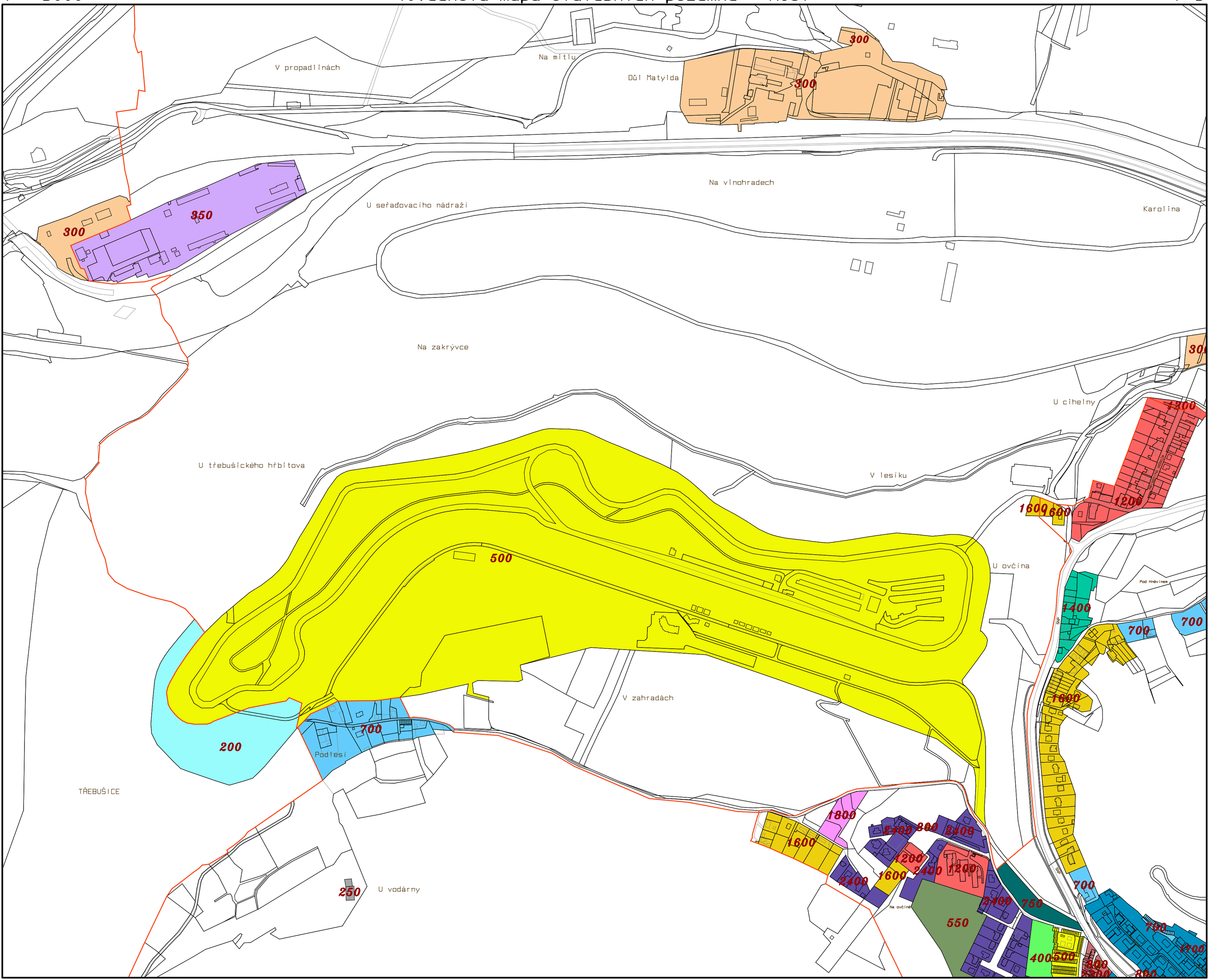
V propadlinách
Na mitlu
Důl Matylda
300
300
Na vinohradech
U seřadovacího nádraží
Karolina
300
350
Na zakrývce
U cihelny
1200
U třebušického hřbitova
V lesíku
1600
600
500
U ovčína
Pod Hněvínem
1400
700
700
1600
V zahradách
700
200
Podlesí
TŘEBUŠICE
1800
2400
800
2400
1200
1600
2400
1200
2400
750
550
700
250
U vodárny
Na ovčíně
400
500
700
1100
800

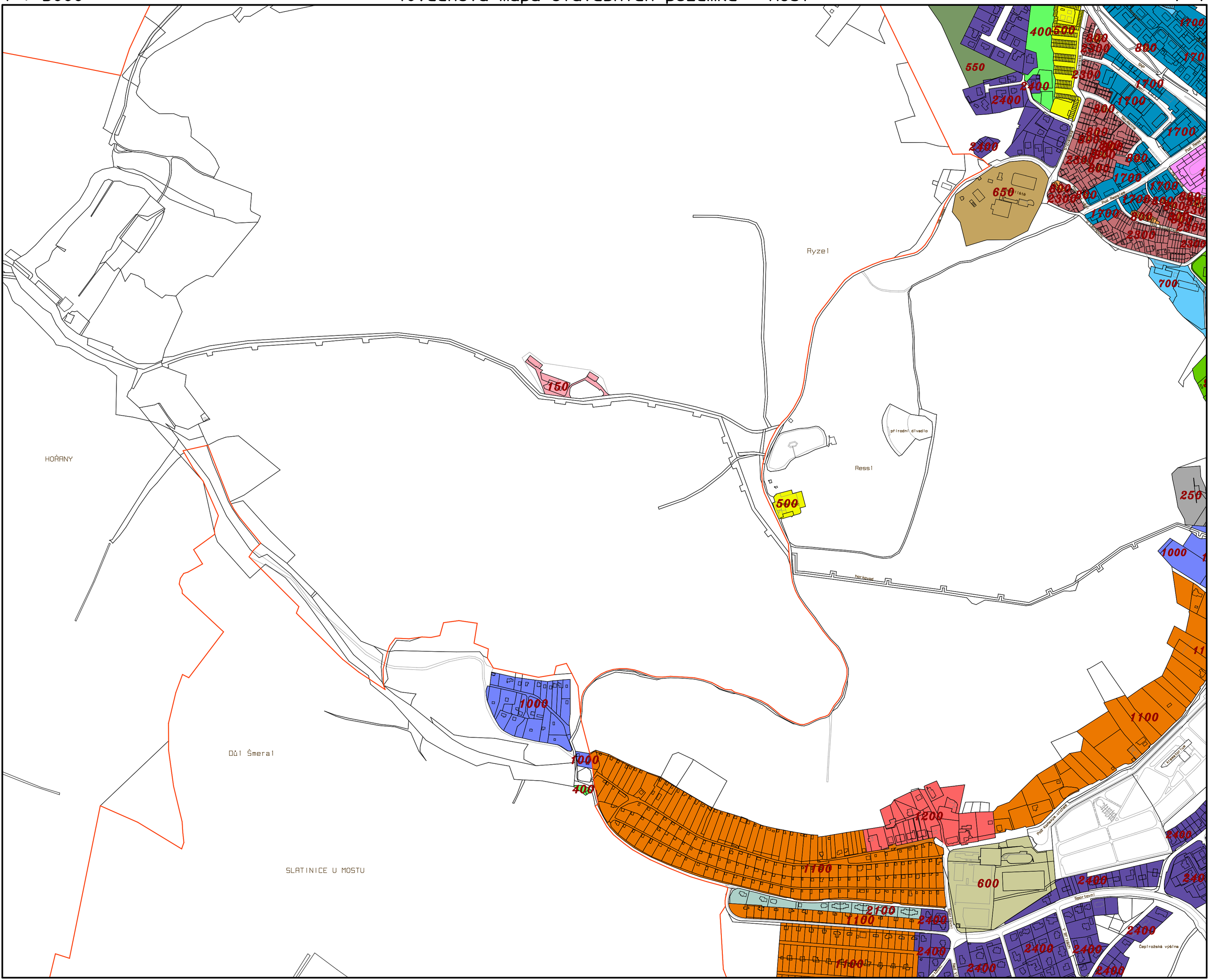
HOŘANY
Ryzel
Ressl
přírodní divadlo
Důl Šmeral
SLATINICE U MOSTU
Pod Rensl
Sportovní
Pod tabulkou vrchu
Čeplrožská výšina
550
2400
650
1700
800
400
500
150
1000
1100
1200
600
250
700

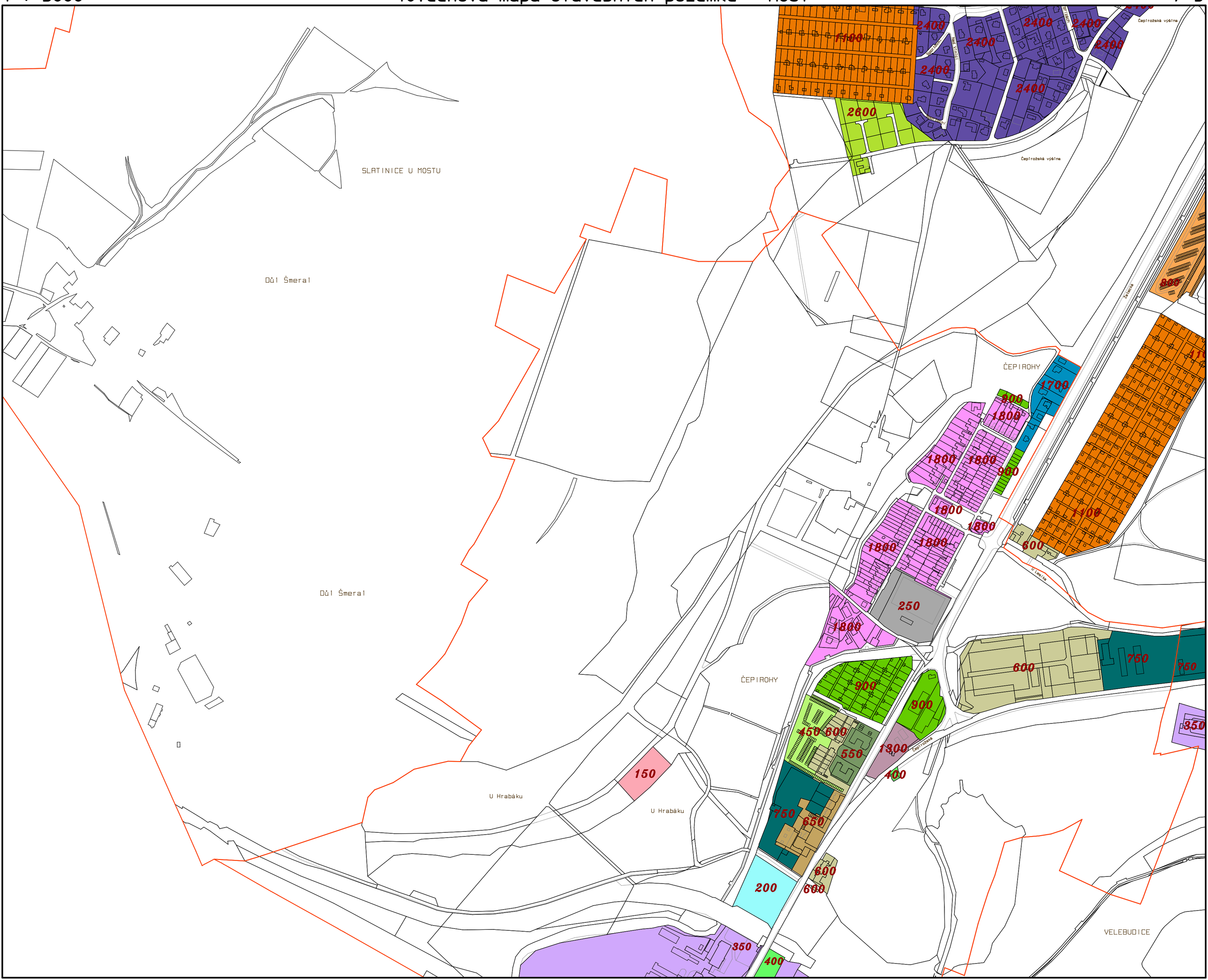
SLATINICE U MOSTU
Důl Šmeral
Důl Šmeral
ČEPIROHY
ČEPIROHY
U Hrabáku
U Hrabáku
VELEBUDICE
Čepirožská výsina
Čepirožská výsina
Žatecká
U Lesíka
Čepirožská
2400
2400
2400
2400
2400
2400
2400
2600
1100
1700
900
1800
1800
1800
1800
1800
1800
1800
900
1800
600
1100
250
600
750
750
900
900
450
600
550
1300
400
150
750
650
600
600
200
350
400
350
800

1 : 5000 10.cenova mapa stavebnich pozemku - MOST 7-6

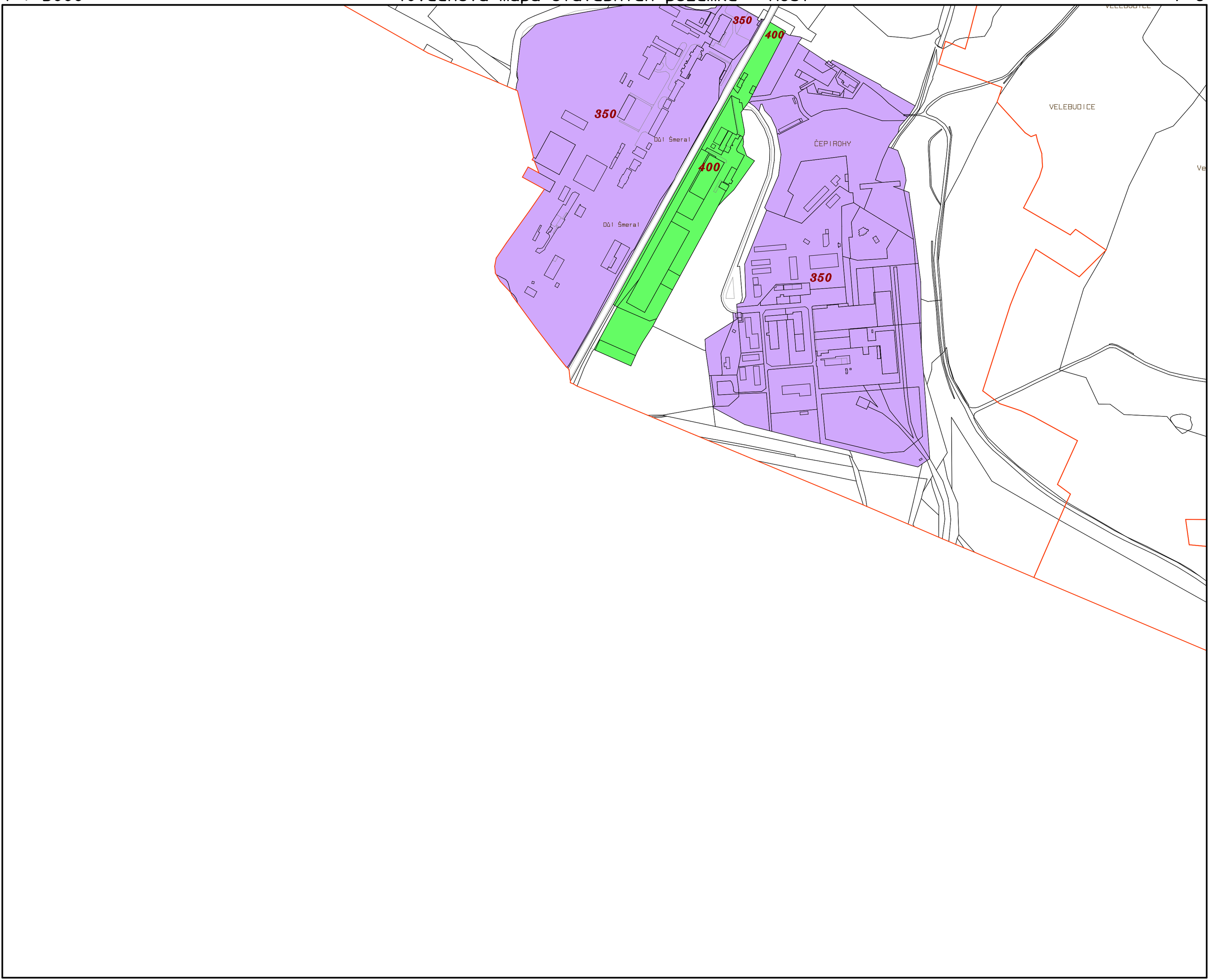

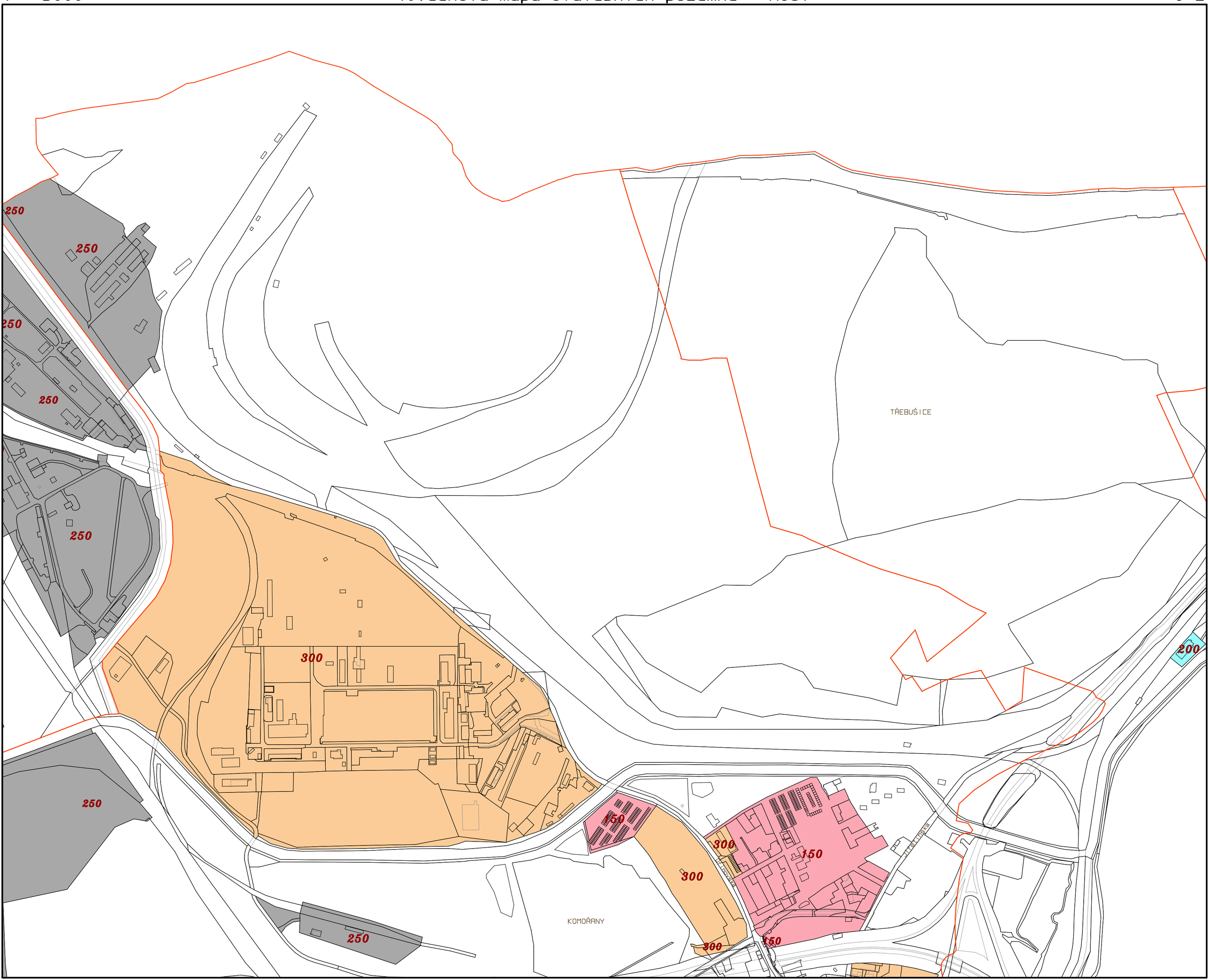
250
250
250
250
250
250
300
150
150
300
300
300
150
200
TŘEBUŠICE
KOMOŘANY
TŘEBUŠSKÁ

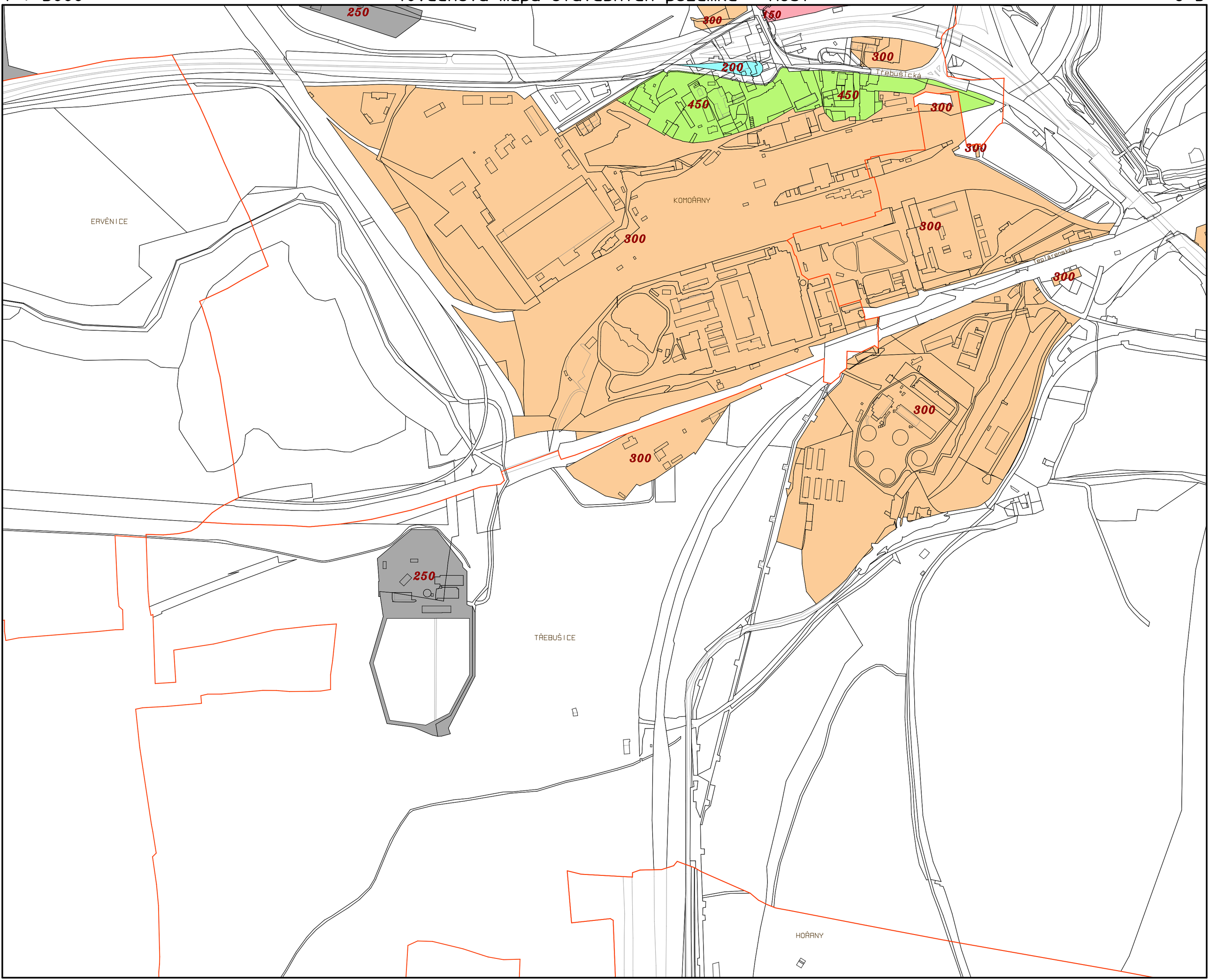
250
300
150
200
300
450
450
300
300
300
300
300
300
300
250
Třebušická
Teplárenská
KOMOŘANY
ERVĚNICE
TŘEBUŠICE
HOŘANY

250
250
250
250
250
250
250
ERVĚNICE
DŘÍNOV U KOMOŘAN
KOMOŘANY
250
300

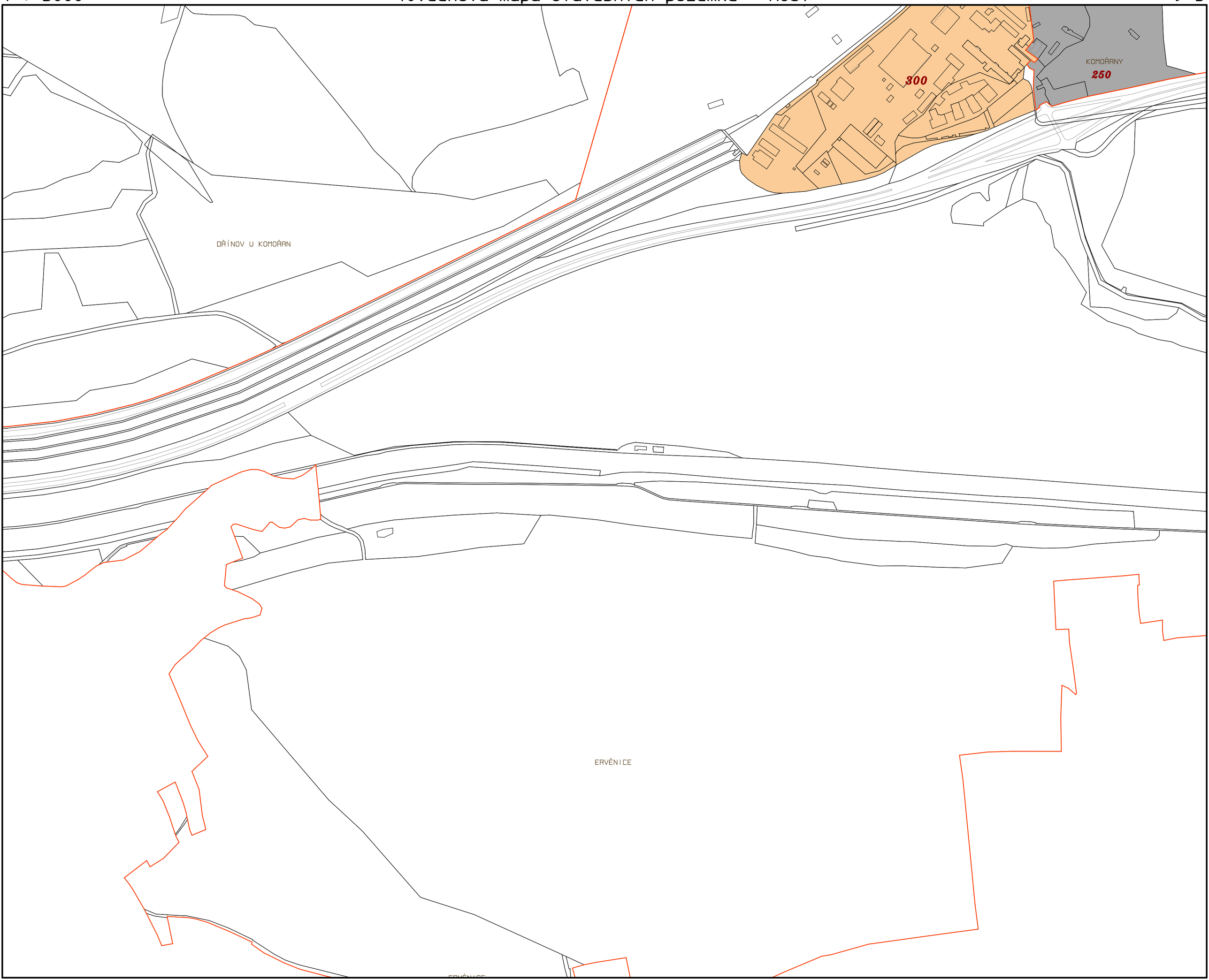
300
KOMOŘANY
250
DŘÍNOV U KOMOŘAN
ERVĚNICE