

Pod strání



Holanství rybník

Holanství rybník

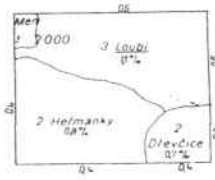
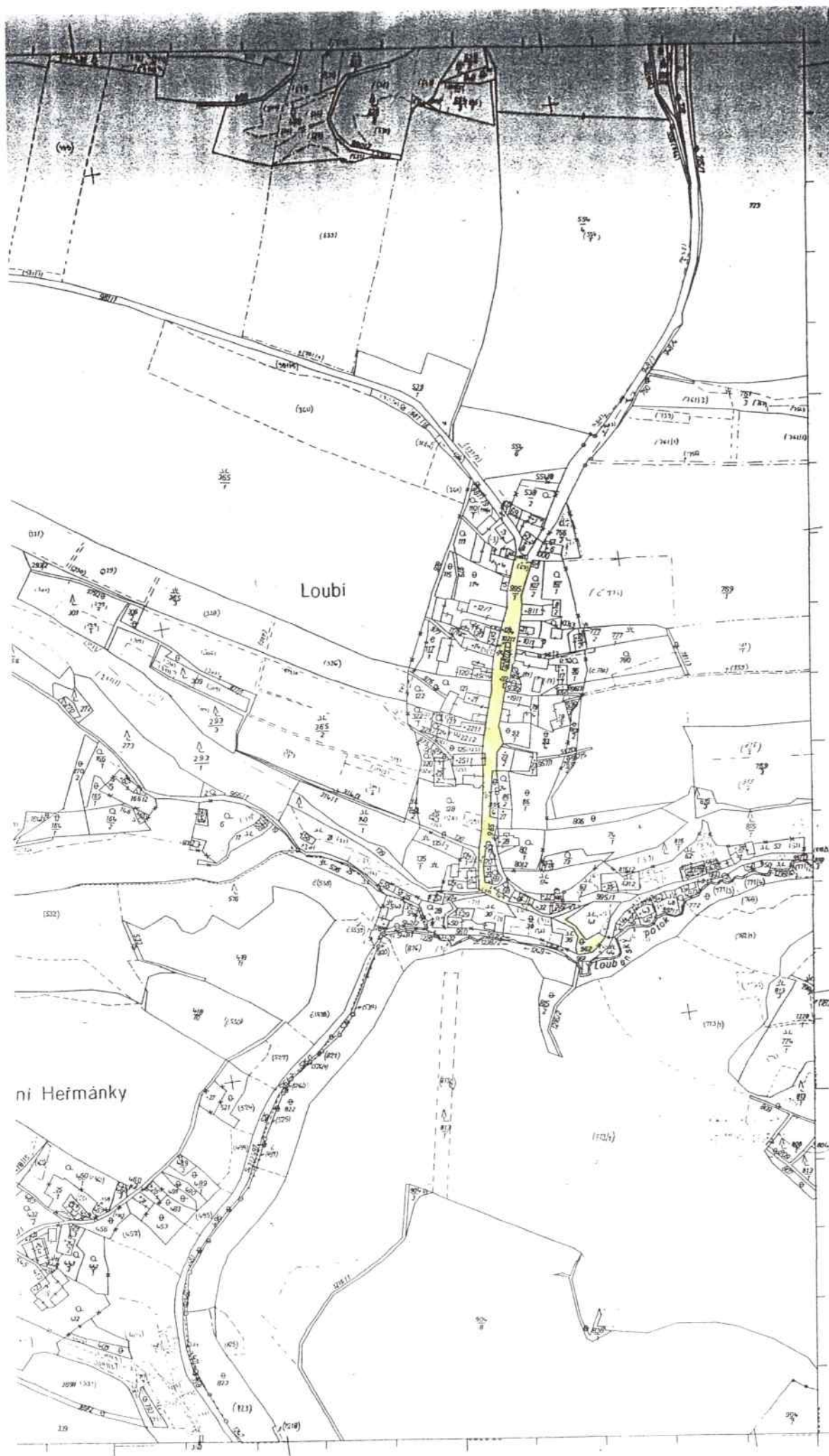
Holaný

Zahrada

Za školkou

Bohň písk

Zahr




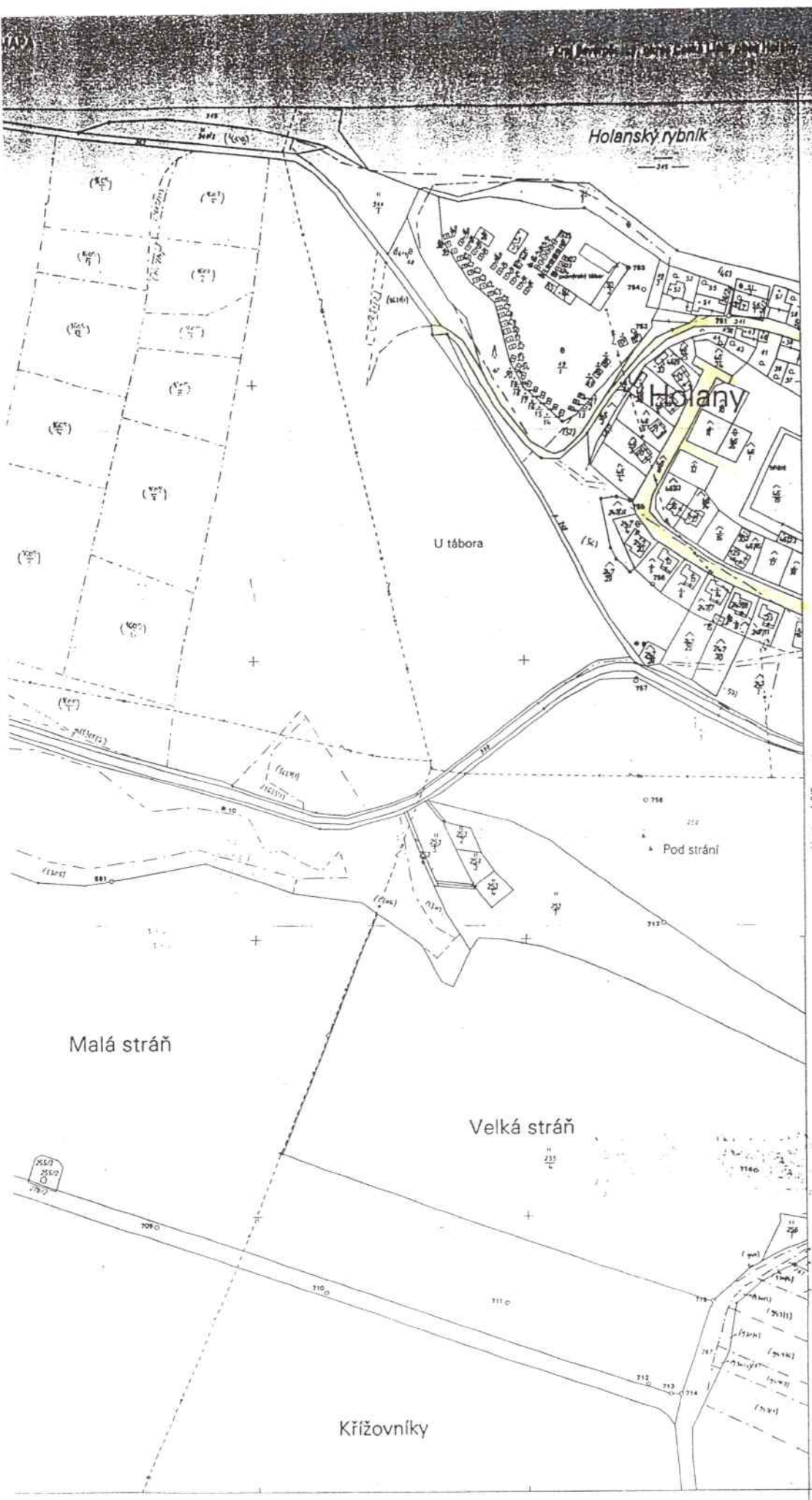


KATASTRÁLNÍ ÚPRAVA
 Sdělení č. 470 01 ČESK
 Křivo žudeři a r...

Kopie lze výt vyhradit pro v...
 šíření otisků z této kopie n...
 uvedených je pozemním poř...
 zeměměřičtvi podle § 7 písm...
 359/1992 Sb., ve znění reč...

Kopie mapy zhotovila Geodzie, n. p. Liberec
 dne

5



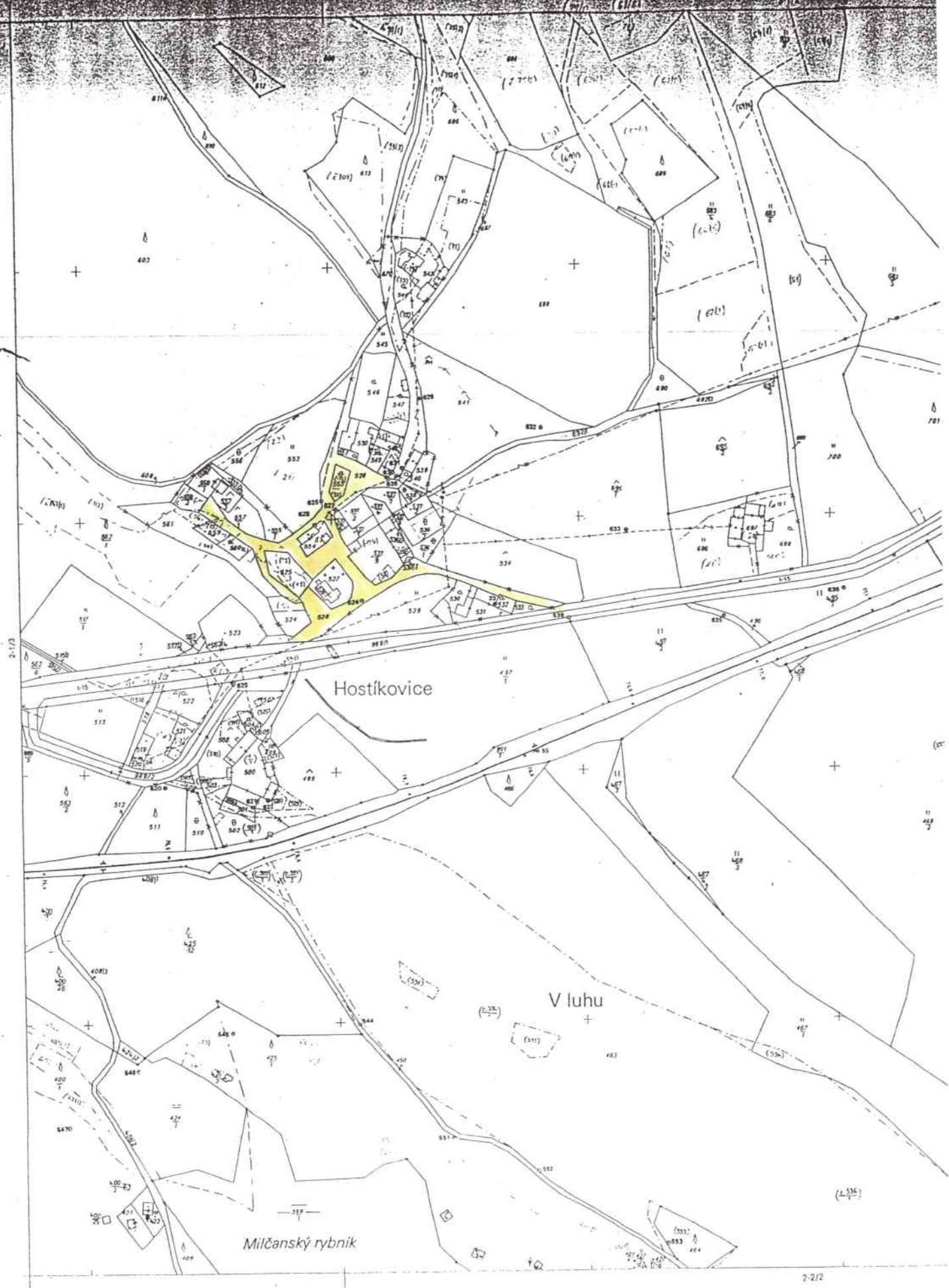
Malá stráž

Velká stráž

Křížovníky

KATASTRÁLNÍ ÚZEMÍ VE ČESKÉ LÍPĚ
 katastrální území 2956
470 01 ČESKÁ LÍPĚ
 katastrální území 1128
 číslo listu katastrální mapy **470 01/133/04**

Kapitulační plán katastrálního území
 Sídlo katastrálního území je v sídlové části katastrálního území
 katastrálního území 470 01/133/04
 katastrálního území 470 01/133/04



Mapoval Ústav geodézie a kartografie pro kraj Severočeský v letech 1963-1966
 Mapa vykazuje stav k 31.12.1973

1 : 2000