Obecně závazná vyhláška města Moravská Třebová č. 5/2019 o místním poplatku za užívání veřejného prostranství

Číslo vyhlášky:	5/2019		Výtisk č.:	01	
Platnost od:	12.12.2019	Účinnost od:	01.01.2020	Platnost do:	--
Zpracoval:	Plisková Dagmar			Dne:	01.11.2019
Schváleno:	Zastupitelstvem města Moravská Třebová				
Dne:	09.12.2019		Usnesení č.:	307/Z/091219	
Aktualizuje vyhlášku:	--		Ruší vyhlášku:	6/2010	

Obsah:

Článek 1 3
Úvodní ustanovení 3
Článek 2 3
Předmět poplatku a poplatník 3
Článek 3 3
Veřejná prostranství 3
Článek 4 4
Ohlašovací povinnost....4
Článek 5 5
Sazba poplatku 5
Článek 6 6
Splatnost poplatku 6
Článek 7 7
Osvobození....7
Článek 8 7
Navýšení poplatku 7
Článek 9 7
Zrušovací ustanovení....7
Článek 10 7
Účinnost....7

Přílohy:

Příloha č. 1 Výčet veřejných prostranství Moravské Třebové pro účely vyhlášky, část Město ……... 9
Příloha č. 2 Výčet veřejných prostranství v Moravské Třebové pro účely vyhlášky, ostatní části města ……...11
Příloha č. 3 až 7 Grafické vymezení veřejných prostranství……16

Zastupitelstvo města Moravská Třebová se na svém zasedání dne 09.12.2019 usnesením č. 307/Z/091219 usneslo vydat na základě ustanovení § 14 zákona č. 565/1990 Sb., o místních poplatcích, ve znění pozdějších předpisů (dále jen "zákon o místních poplatcích") a v souladu s § 10 písm. d) a § 84 odst. 2 písm. h) zákona č. 128/2000 Sb., o obcích (obecní zřízení), ve znění pozdějších předpisů, tuto obecně závaznou vyhlášku (dále jen „vyhláška“):

Článek 1
Úvodní ustanovení

Město Moravská Třebová touto vyhláškou zavádí místní poplatek za užívání veřejného prostranství (dále jen „poplatek“).

Správcem poplatku je městský úřad.[1]

Článek 2
Předmět poplatku a poplatník

(1) Poplatek za užívání veřejného prostranství se vybírá za zvláštní užívání veřejného prostranství, kterým se rozumí provádění výkopových prací, umístění dočasných staveb a zařízení sloužících pro poskytování prodeje a služeb, pro umístění staveních nebo reklamních zařízení, zařízení cirkusů, lunaparků a jiných obdobných atrakcí, umístění skládek, vyhrazení trvalého parkovacího místa a užívání tohoto prostranství pro kulturní, sportovní a reklamní akce nebo potřeby tvorby filmových a televizních děl.[2]

(2) Poplatek za užívání veřejného prostranství platí fyzické i právnické osoby, které užívají veřejné prostranství způsobem uvedeným v odstavci 1 (dále jen "poplatník").[3]

Článek 3
Veřejná prostranství

Poplatek se platí za užívání veřejných prostranství, která jsou uvedena jmenovitě v příloze č. 1 a 2 a graficky vyznačena na mapách v příloze 3 až 7. Tyto přílohy tvoří

[1] § 15 odst. 1 zákona o místních poplatcích

[2] § 4 odst. 1 zákona o místních poplatcích

[3] § 4 odst. 2 zákona o místních poplatcích

nedílnou součást této vyhlášky.

Článek 4
Ohlašovací povinnost

(1) Poplatník je povinen ohlásit zvláštní užívání veřejného prostranství správci poplatku nejpozději 7 dní před zahájením užívání veřejného prostranství. V případě užívání veřejného prostranství po dobu kratší než 5 dní, je povinen splnit ohlašovací povinnost nejpozději v den zahájení užívání veřejného prostranství. Pokud tento den připadne na sobotu, neděli nedo státem uznaný svátek, je poplatník povinen splnit ohlašovací povinnost nejblíže následující pracovní den.

(2) V ohlášení poplatník uvede[4]

a) jméno, popřípadě jména, a příjmení nebo název, obecný identifikátor, byl-li přidělen, místo pobytu nebo sídlo, sídlo podnikatele, popřípadě další adresu pro doručování; právnická osoba uvede též osoby, které jsou jejím jménem oprávněny jednat v poplatkových věcech,

b) čísla všech svých účtů u poskytovatelů platebních služeb, včetně poskytovatelů těchto služeb v zahraničí, užívaných v souvislosti s podnikatelskou činností, v případě, že předmět poplatku souvisí s podnikatelskou činností poplatníka,

c) další údaje rozhodné pro stanovení poplatku, zejména předpokládanou dobu, způsob, místo a výměru užívání veřejného prostranství, včetně skutečností dokládajících vznik nároku na případné osvobození od poplatku.

(3) Poplatník, který nemá sídlo nebo bydliště na území členského státu Evropské unie, jiného smluvního státu Dohody o Evropském hospodářském prostoru nebo Švýcarské konfederace, uvede kromě údajů požadovaných v odstavci 2 adresu svého zmocněnce v tuzemsku pro doručování.[5]

(4) Dojde-li ke změně údajů uvedených v ohlášení, je poplatník povinen tuto změnu oznámit do 15 dnů ode dne, kdy nastala.[6]

---

[4] § 14a odst. 2 zákona o místních poplatcích

[5] § 14a odst. 3 zákona o místních poplatcích

[6] § 14a odst. 4 zákona o místních poplatcích

(5) Povinnost ohlásit údaj podle odst. 2 nebo jeho změnu se nevztahuje na údaj, který může správce poplatku automatizovaným způsobem zjistit z rejstříku nebo evidencí, do nichž má zřízen automatizovaný přístup. Okruh těchto údajů zveřejní správce poplatku na své úřední desce.[7]

Článek 5
Sazba poplatku

Sazba poplatku činí za každý i započatý m^2 a každý i započatý den nebo je stanovena paušální částkou takto:

(1) Za provádění výkopových prací mimo komunikací a chodníků
a) v části Město……..…. 10 Kč/1 m^2/1 den
b) v ostatních částech města …….….. 5 Kč/1 m^2/1 den.

(2) Za umístění stavebních zařízení (a skládek stavebního materiálu)
denní……..……...……1,00 Kč/1 m^2/1 den.

(3) Za umístění skládek (všeho druhu, mimo skládek stavebního materiálu dle odst. 2) na území celého města ……...….10 Kč/1 m^2/1 den.

(4) Za umístění zařízení sloužících pro poskytování prodeje na území celého města
a) denní……..….. 30 Kč/1 m^2/1 den
b) měsíční…….……. 200 Kč/1 m^2/1 měsíc
c) roční……...……..…500 Kč/1 m^2/1 rok.

(5) Za umístění zařízení sloužících pro poskytování prodeje a služeb (rozšíření provozu restauračních zařízení a cukráren formou předzahrádek)
a) měsíční
a.a. v části Město …….....……. 10 Kč/1 m^2/1 měsíc
a.b. v ostatních částech města ..…….……... …5 Kč/1 m^2/1 měsíc

b) roční
b.a. v části Město……. 100 Kč/1 m^2/1 kalendářní rok
b.b. v ostatních částech města…….…… 50 Kč/1 m^2/1 kalendářní rok.

[7] § 14a odst. 5 zákona o místních poplatcích

(6) Za umístění reklamních zařízení (a pořádání reklamních akcí, vystavení zboží) na území celého města
a) denní……..10 Kč/1 m^2/1den

b) měsíční
b.a. plocha do 1 m^2…….…….…….…….…… 60 Kč/1 m^2/1 měsíc
b.b. plocha nad 1 m^2….…….…….…...……..…… 180 Kč/1 měsíc

c) roční …….. 600 Kč/1 m^2/1 kalendářní rok.

(7) Za umístění zařízení lunaparků a jiných obdobných atrakcí na území celého města
a) denní ……100 Kč/1 m^2/1 den
b) za každý započatý týden ……..…….....…… 1000 Kč.

(8) Za umístění zařízení cirkusů na území celého města …….. 10 Kč/1 m^2/1 den.

(9) Za užívání veřejného prostranství pro kulturní a sportovní akce
a) v části Město…….……..…… 10 Kč/1 m^2/1 den
b) v ostatních částech města…….. 5 Kč/1 m^2/1 den

(10) Za užívání veřejného prostranství pro potřeby tvorby filmových a televizních děl
a) v části Město……..…….…..……10 Kč/1 m^2/1 den
b) v ostatních částech města…….……..... 5 Kč/1 m^2/1 den.

Článek 6
Splatnost poplatku

(1) Poplatek ve stanovené výši je splatný:

a) při užívání veřejného prostranství po dobu kratší 1 měsíce nejpozději v den zahájení užívání veřejného prostranství,

b) při užívání veřejného prostranství po dobu 1 měsíce nebo delší nejpozději do 30 dnů od zahájení užívání veřejného prostranství.

(2) Připadne-li konec lhůty splatnosti na sobotu, neděli nebo státem uznaný svátek, je dnem, ve kterém je poplatník povinen svoji povinnost splnit, nejblíže následující pracovní den.

Článek 7
Osvobození

(1) Poplatek se neplatí:

a) za vyhrazení trvalého parkovacího místa pro osobu, která je držitelem průkazu ZTP nebo ZTP/P,

b) z akcí pořádaných na veřejném prostranství, jejich celý výtěžek je odveden na charitativní a veřejně prospěšné účely.[8]

(2) Od poplatku se dále osvobozují fyzické a právnické osoby, které jsou vlastníky pozemků, na nichž se veřejné prostranství nachází, a toto veřejné prostranství v zákoně uvedeným způsobem užívají.

Článek 8
Navýšení poplatku

(1) Nebudou-li poplatky zaplaceny poplatníkem včas nebo ve správné výši, vyměří mu správce poplatku poplatek platebním výměrem nebo hromadným předpisným seznamem.[9]

(2) Včas nezaplacené poplatky nebo část těchto poplatků může správce poplatku zvýšit až na trojnásobek; toto zvýšení je příslušenstvím poplatku sledujícím jeho osud.[10]

Článek 9
Zrušovací ustanovení

Zrušuje se obecně závazná vyhláška č. 6/2010, o místním poplatku za užívání veřejného prostranství ze dne 06.12.2010.

Článek 10
Účinnost

Tato vyhláška nabývá účinnosti dne 01.01.2020.

---

[8] § 4 odst. 1 zákona o místních poplatcích

[9] § 11 odst. 1 zákona o místních poplatcích

[10] § 11 odst. 3 zákona o místních poplatcích

Ing. Tomáš Kolkop, v.r.
starosta

Ing. Daniela Maixnerová, v.r.
místostarostka

Ing. Miloš Mička,v.r.
místostarosta

Vyvěšeno na úřední desce dne: 12.12.2019
Sejmuto z úřední desky dne: 30.12.2019

Řízení dokumentů				
Číslo předpisu a pořadí výtisku	Médium (papír, databáze, audio kazeta….)	Formulář	Za záznam zodpovídá	Místo uložení
5/2019	elektronicky		vedoucí OKST	\\merkur\data\ZASTUPITELSTVO\Vyhlasky_a_narizeni_mesta\Platne
5/2019 - výtisk 1	papír		vedoucí OKST	registr vnitřních předpisů

Příloha č. 1

Výčet veřejných prostranství města Moravská Třebová, na nichž se uplatňuje regulace dle ustanovení článku 3 OZV - Město

Část Město	
ULICE	Vymezení veřejného prostranství
Bránská	místní komunikace a chodníky po celé délce ulice včetně komunikace spojující ul. Bránskou a Kostelní náměstí a všech volně přístupných ploch, veřejné zeleně a parků na těchto ulicích
Cechovní	místní komunikace a chodníky po celé délce ulice včetně všech volně přístupných ploch, veřejné zeleně a parků na této ulici včetně volně přístupných ploch nacházejících se v zadních traktech domů
Cihlářova	místní komunikace po celé délce ulice včetně všech volně přístupných ploch, veřejné zeleně, parků na této ulici a volně přístupných ploch, které se nacházejí za bránou do Tržnice mimo pozemku náležejícího k budově č.p.189 (budova Tržnice)
Čs. armády	místní komunikace a chodníky po celé délce ulice včetně všech volně přístupných ploch, veřejné zeleně a parků na této ulici
Farní	místní komunikace a chodníky po celé délce ulice a dále prostranství až po ulici Gorazdovu včetně všech volně přístupných ploch, veřejné zeleně a parků
Hvězdní	místní komunikace a chodníky po celé délce ulice včetně všech volně přístupných ploch, veřejné zeleně a parků na této ulici včetně volně přístupných ploch mezi touto ulicí a ulicí Cihlářovou
Kostelní nám.	místní komunikace a chodníky po celé ploše náměstí včetně komunikace spojující Kostelní náměstí a nám.T.G. Masaryka včetně všech volně přístupných ploch, veřejné zeleně a parků na této ulici
Krátká	místní komunikace a chodníky po celé délce ulice včetně všech volně přístupných ploch, veřejné zeleně a parků na této ulici
Marxova	místní komunikace a chodníky po celé délce ulice včetně komunikací spojujících ul. Marxovou s parkovištěm na ul. Komenského a všech volně přístupných ploch, veřejné zeleně a parků na těchto ulicích
nám. T.G.Masaryka	místní komunikace a chodníky po celém náměstí včetně volně přístupné plochy celého náměstí

Pivovarská	místní komunikace a chodníky po celé délce ulice včetně všech volně přístupných ploch, veřejné zeleně a parků na této ulici
Poštovní	místní komunikace a chodníky po celé délce ulice včetně všech volně přístupných ploch, veřejné zeleně a parků na této ulici
Stará	místní komunikace a chodníky po celé délce ulice včetně všech volně přístupných ploch, veřejné zeleně a parků na této ulici
Tichá	místní komunikace a chodníky po celé délce ulice včetně všech volně přístupných ploch, veřejné zeleně a parků na této ulici včetně volně přístupných ploch nacházejících se v zadních traktech domů
Zámecká	místní komunikace a chodníky po celé délce ulice včetně všech volně přístupných ploch, veřejné zeleně a parků na této ulici včetně všech veřejně přístupných uliček vedoucích k zadním traktům domů včetně veřejně přístupného prostranství mezi touto ulicí a ulicí Piaristickou
Zámecké nám.	místní komunikace a chodníky po celé ploše náměstí včetně všech volně přístupných ploch, veřejné zeleně a parků na náměstí včetně zámeckých schodů vedoucích ze Zámeckého náměstí na ulici Piaristickou
Ztracená	místní komunikace a chodníky po celé délce ulice včetně všech volně přístupných ploch, veřejné zeleně a parků na této ulici

Příloha č. 2

Výčet veřejných prostranství města Moravská Třebová, na nichž se uplatňuje regulace dle ustanovení článku 3 OZV – ostatní části města

O S T A T N Í Č Á S T I M Ě S T A	
ULICE	Vymezení veřejného prostranství
Alšova	místní komunikace a chodníky po celé délce ulice včetně všech volně přístupných ploch, veřejné zeleně a parků na této ulici včetně chodníku spojujícího ul. Alšovu s ul. Jevíčskou
Anenské údolí	místní komunikace a chodníky po celé délce ulice včetně všech volně přístupných ploch, veřejné zeleně a parků na této ulici
B. Němcové	místní komunikace a chodníky po celé délce ulice včetně všech volně přístupných ploch, veřejné zeleně a parků na této ulici
Bezručova	místní komunikace a chodníky po celé délce ulice včetně všech volně přístupných ploch, veřejné zeleně a parků na této ulici
Boršov	Místní komunikace a chodníky nacházející se v této části města včetně všech volně přístupných ploch, veřejné zeleně, parků a účelových komunikací
Brněnská	komunikace a chodníky po celé délce ulice včetně komunikace vedoucí z ul. Brněnské na ul. Dukelskou a chodníků a komunikace u firmy Kösso a všech volně přístupných ploch, veřejné zeleně a parků na této ulici včetně parkoviště zřízeného na pozemku parcela č. 1745/13 a 1745/24 (příloha č. 3) a volně přístupných ploch u prodejny společnosti LIDL
Dr. Janského	místní komunikace a chodníky po celé délce ulice včetně všech volně přístupných ploch, veřejné zeleně a parků na této ulici
Dr. Loubala	místní komunikace a chodníky po celé délce ulice včetně všech volně přístupných ploch, veřejné zeleně a parků na této ulici
Dukelská	místní komunikace a chodníky po celé délce ulice včetně všech volně přístupných ploch, veřejné zeleně a parků na této ulici
Dvorní	místní komunikace a chodníky po celé délce této ulice včetně všech volně přístupných ploch a veřejné zeleně na této ulici včetně aleje vedoucí na ul. Jevíčskou a všech komunikací vedoucích z ulice Dvorní k silnici I/35

Garážní	místní komunikace a chodníky po celé délce ulice včetně všech volně přístupných ploch, veřejné zeleně a parků na této ulici
Gorazdova	komunikace a chodníky po celé délce ulice včetně všech volně přístupných ploch, veřejné zeleně a parků na této ulici a komunikací spojující ul. Dvorní s ul. Gorazdovou včetně přilehlých sportovních hřišť
Holandská	místní komunikace a chodníky po celé délce ulice včetně všech volně přístupných ploch, veřejné zeleně a parků na této ulici
Horní	místní komunikace a chodníky po celé délce ulice včetně všech volně přístupných ploch, veřejné zeleně a parků na této ulici
Hřebečská	místní komunikace a chodníky po celé délce ulice včetně všech volně přístupných ploch, veřejné zeleně a parků na této ulici
J. K. Tyla	místní komunikace a chodníky po celé délce ulice včetně všech volně přístupných ploch, veřejné zeleně a parků na této ulici včetně komunikace spojující ul. J.K.Tyla s ul. Zahradnickou
Jánská	místní komunikace a chodníky po celé délce ulice včetně všech volně přístupných ploch, veřejné zeleně a parků na této ulici
Jateční	místní komunikace a chodníky po celé délce ulice včetně všech volně přístupných ploch, veřejné zeleně a parků na této ulici
Jevíčská	komunikace a chodníky po celé délce ulice včetně všech volně přístupných ploch, veřejné zeleně a parků na této ulici včetně podchodu pod silnicí I/35 a včetně schodů vedoucích na ul. Horní
Jiráskova	místní komunikace a chodníky po celé délce ulice včetně všech volně přístupných ploch, veřejné zeleně a parků na této ulici
Josefská	místní komunikace a chodníky po celé délce ulice včetně všech volně přístupných ploch, veřejné zeleně a parků na této ulici
K. Čapka	místní komunikace a chodníky po celé délce ulice včetně všech volně přístupných ploch, veřejné zeleně a parků na této ulici
Komenského	komunikace a chodníky po celé délce ulice včetně všech volně přístupných ploch, veřejné zeleně a parků včetně ploch parkoviště zřízeného na pozemku parcela č. 88/5 a 88/10 (příloha č. 4) u obchodního domu společnosti BILLA a parkoviště zřízeného na pozemku parcela č. 673/3 (příloha č. 5) u bývalého Domu služeb
Křížový vrch	všechny místní komunikace a veřejně přístupné účelové komunikace, louky, sady, prostory u hřbitova, smuteční síně a Schodiště mrtvých
Lanškrounská	komunikace a chodníky po celé délce ulice včetně všech volně přístupných ploch, veřejné zeleně a parků na této ulici včetně parkoviště zřízeného na pozemku parcela č. 680, 685/1, 685/3, 735 a 731 (příloha

	č. 6) a veřejných ploch u obchodního domu "Kubík"
Lázeňská	místní komunikace a chodníky po celé délce ulice včetně všech volně přístupných ploch, veřejné zeleně a parků na této ulici
Lidická	místní komunikace a chodníky po celé délce ulice včetně všech volně přístupných ploch, veřejné zeleně a parků na této ulici
Mánesova	místní komunikace a chodníky po celé délce ulice včetně všech volně přístupných ploch, veřejné zeleně a parků na této ulici
Míru	místní komunikace a chodníky po celé délce ulice včetně všech volně přístupných ploch, veřejné zeleně a parků na této ulici
Mlýnská	místní komunikace a chodníky po celé délce ulice včetně všech volně přístupných ploch, veřejné zeleně a parků na této ulici
Na Srnčí	komunikace a veřejně přístupné plochy vedoucí k rekreačnímu středisku Srnčí
Na Strání	místní komunikace a chodníky po celé délce ulice včetně všech volně přístupných ploch, veřejné zeleně a parků na této ulici
Nádražní	místní komunikace a chodníky po celé délce ulice včetně všech volně přístupných ploch a veřejné zeleně na této ulici
Nerudova	místní komunikace a chodníky po celé délce ulice včetně všech volně přístupných ploch, veřejné zeleně a parků na této ulici
Nová	místní komunikace a chodníky po celé délce ulice včetně všech volně přístupných ploch, veřejné zeleně a parků na této ulici
Nové sady	místní komunikace a chodníky po celé délce ulice včetně všech volně přístupných ploch, veřejné zeleně, parků a podchodu na této ulici
Olivetská hora	komunikace a chodníky po celé délce ulice včetně všech volně přístupných ploch, veřejné zeleně a parků na této ulici
Olomoucká	komunikace a chodníky po celé délce ulice včetně všech volně přístupných ploch, veřejné zeleně a parků na této ulici
Palackého	místní komunikace a chodníky po celé délce ulice včetně všech volně přístupných ploch, veřejné zeleně a parků na této ulici
Panenská	místní komunikace a chodníky po celé délce ulice včetně všech volně přístupných ploch, veřejné zeleně a parků na této ulici
Piaristická	místní komunikace a chodníky po celé délce ulice včetně všech volně přístupných ploch, veřejné zeleně a parku na této ulici
Pod Hamry	místní komunikace a chodníky po celé délce ulice včetně všech volně přístupných ploch, veřejné zeleně a parků na této ulici

Polní	místní komunikace a chodníky po celé délce ulice včetně všech volně přístupných ploch, veřejné zeleně a parků na této ulici
Rybní	místní komunikace a chodníky po celé délce ulice včetně všech volně přístupných ploch, veřejné zeleně a parků na této ulici
Rybní nám.	místní komunikace a chodníky po celé délce ulice včetně všech volně přístupných ploch, veřejné zeleně a parků na této ulici
Sluneční	místní komunikace a chodníky po celé délce ulice včetně všech volně přístupných ploch, veřejné zeleně a parků na této ulici
Sportovní	místní komunikace a chodníky po celé délce ulice včetně všech volně přístupných ploch, veřejné zeleně a parků na této ulici
Strážnického	místní komunikace a chodníky po celé délce ulice včetně všech volně přístupných ploch, veřejné zeleně a parků na této ulici
Sušice	komunikace a chodníky nacházející se v této části města včetně všech volně přístupných ploch, veřejné zeleně, parků a účelových komunikací
Svitavská	místní komunikace a chodníky po celé délce ulice včetně všech volně přístupných ploch, veřejné zeleně, parků a parkoviště na této ulici včetně parkoviště zřízeného na pozemku parcela č. 2819/3 a části parcely č. 2819/3 (příloha č. 7) u obchodního domu Penny.
Školní	místní komunikace a chodníky po celé délce ulice včetně všech volně přístupných ploch, veřejné zeleně a parků na této ulici
Třešňová alej	místní komunikace a chodníky po celé délce ulice včetně všech volně přístupných ploch, veřejné zeleně a parků na této ulici
Tovární	místní komunikace a chodníky po celé délce ulice včetně všech volně přístupných ploch, veřejné zeleně a parků na této ulici
Tyršova	místní komunikace a chodníky po celé délce ulice včetně všech volně přístupných ploch, veřejné zeleně a parků na této ulici včetně účelové komunikace vedoucí k zahrádkářské kolonii u Tenisových kurtů, dále včetně komunikace a volných ploch u Zimního stadionu
U Písku	místní komunikace a chodníky po celé délce ulice včetně všech volně přístupných ploch, veřejné zeleně a parků na této ulici
Udánky	komunikace a chodníky nacházející se v této části města včetně všech volně přístupných ploch, veřejné zeleně, parků a účelových komunikací
Údolní	místní komunikace a chodníky po celé délce ulice včetně všech volně přístupných ploch, veřejné zeleně a parků na této ulici včetně komunikace spojující ul. Údolní s ul. Svitavskou
Vodní	místní komunikace a chodníky po celé délce ulice včetně všech volně

	přístupných ploch, veřejné zeleně a parků na této ulici
Zahradnická	místní komunikace a chodníky po celé délce ulice včetně všech volně přístupných ploch, veřejné zeleně a parků na této ulici
Západní	místní komunikace a chodníky po celé délce ulice včetně všech volně přístupných ploch, veřejné zeleně a parků na této ulici
9. května	místní komunikace a chodníky po celé délce ulice včetně všech volně přístupných ploch, veřejné zeleně a parků na této ulici

Grafické vymezení veřejných prostranství uvedených v přílohách č. 1 a 2 OZV

Publikace dat ISKN Tisk - 0s :218ms, 786 prvků. Stránka č. 1 z 1

Příloha č. 3

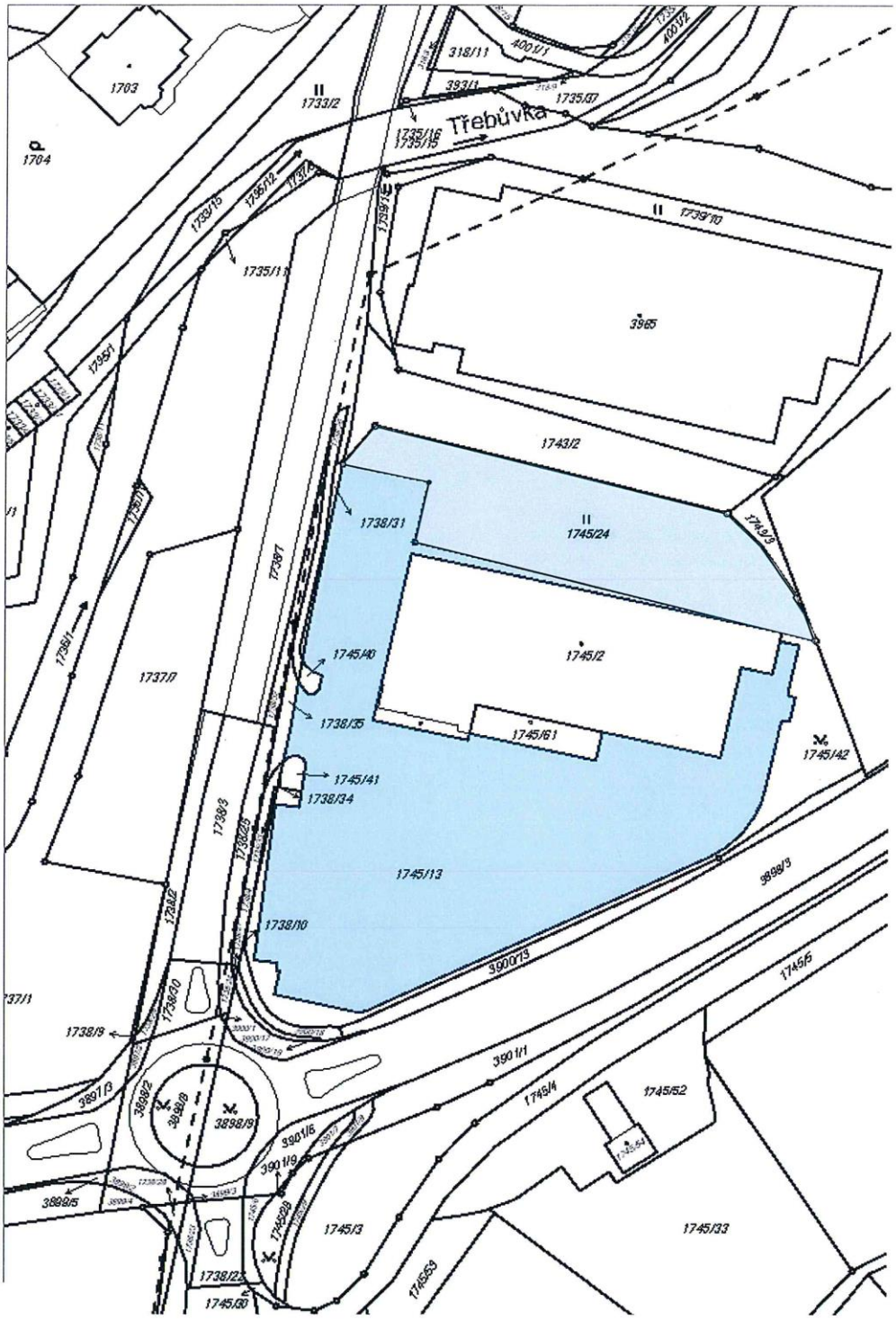

http://sgi-nahlizenidokn.cuzk.cz/marushka/print.aspx 13.11.2019

Publikace dat ISKN Tisk - 0s :203ms, 1544 prvků. Stránka č. 1 z 1

Příloha č. 4

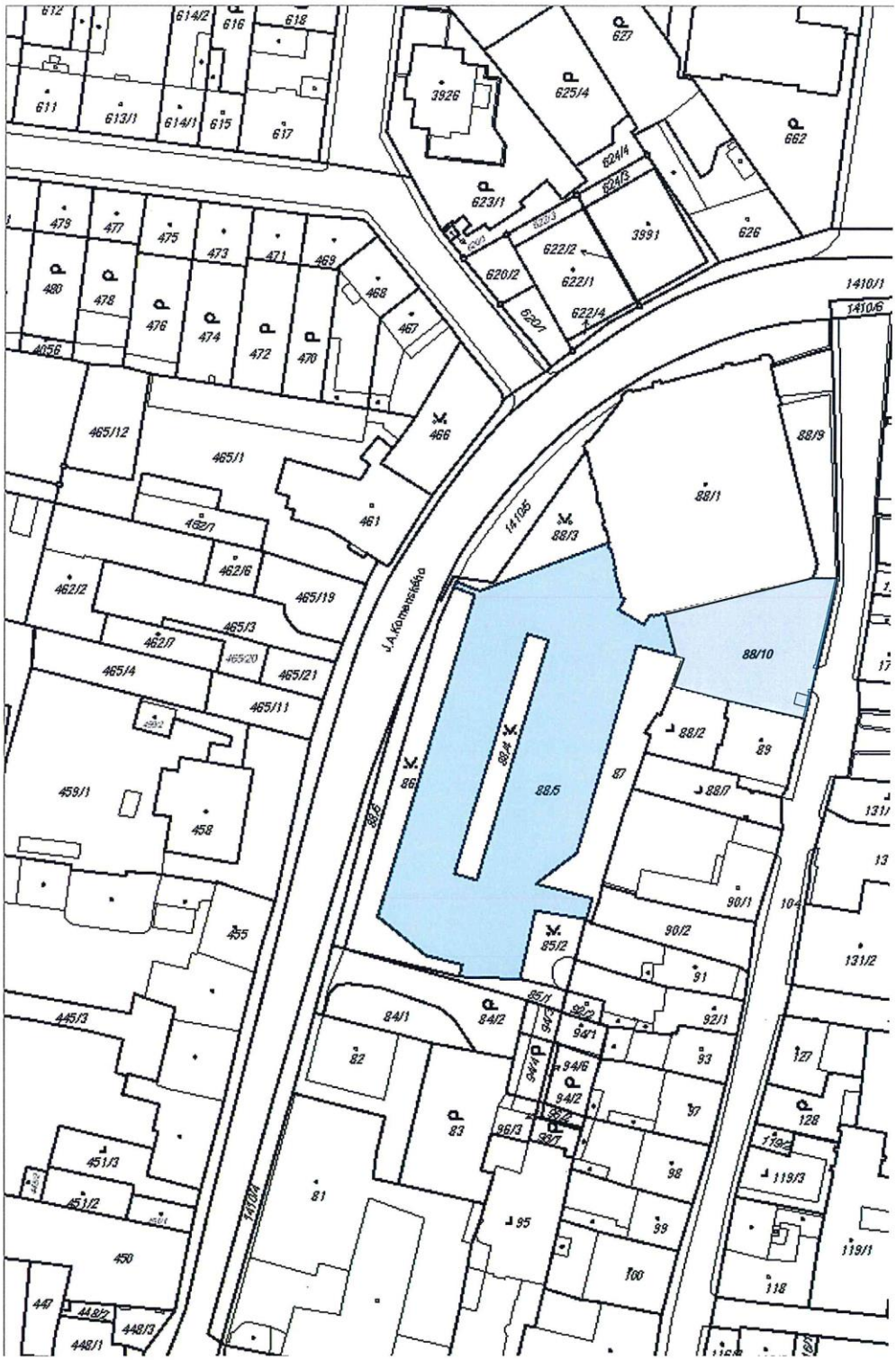

http://sgi-nahlizenidokn.cuzk.cz/marushka/print.aspx 13.11.2019

Publikace dat ISKN Tisk - 0s :125ms, 172 prvků. Stránka č. 1 z 1

Příloha č. 5

http://sgi-nahlizenidokn.cuzk.cz/marushka/print.aspx 13.11.2019

Publikace dat ISKN Tisk - 0s :203ms, 202 prvků. Stránka č. 1 z 1

Příloha č. 6

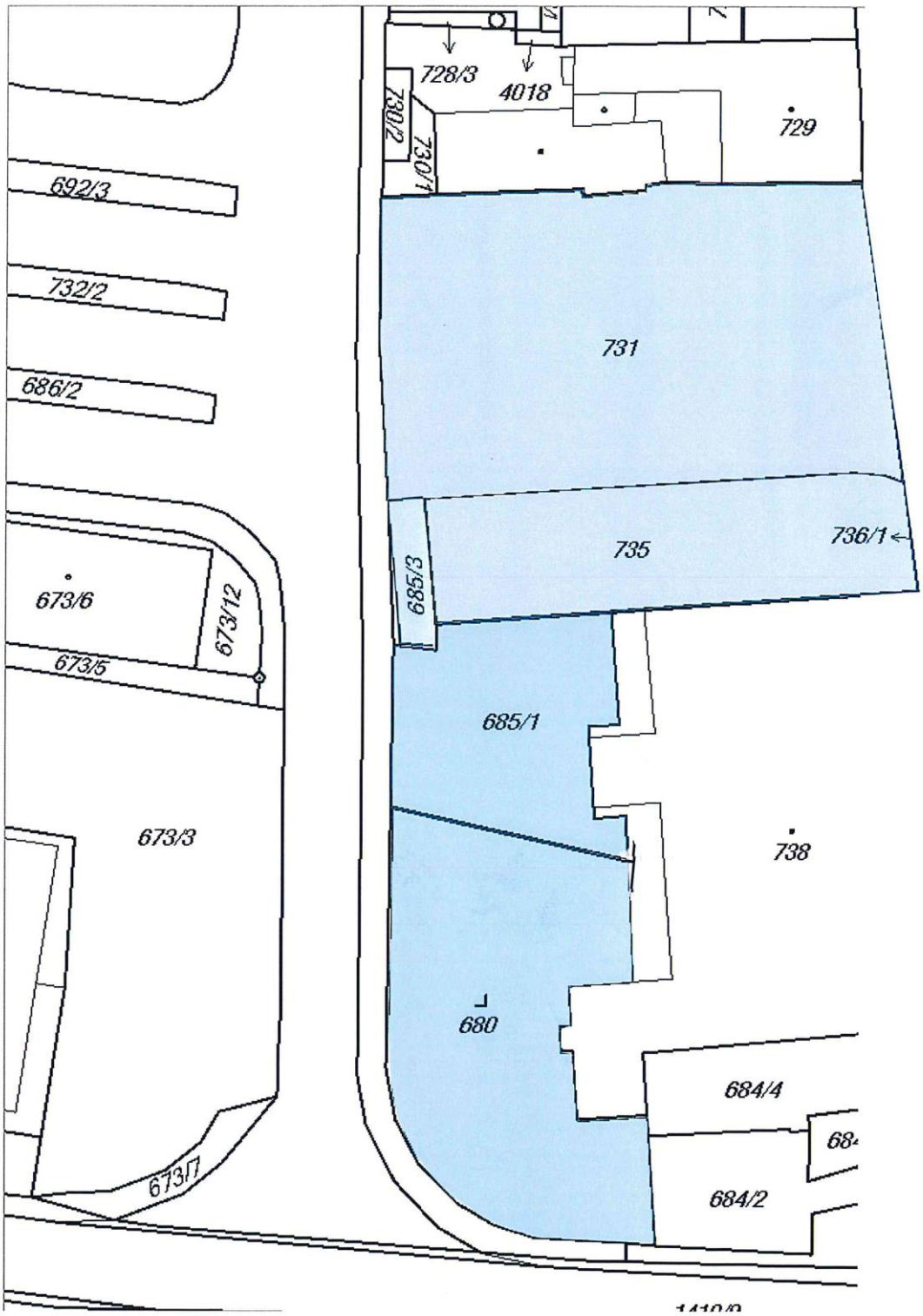

http://sgi-nahlizenidokn.cuzk.cz/marushka/print.aspx 13.11.2019

Publikace dat ISKN Tisk - 0s :171ms, 553 prvků. Stránka č. 1 z 1
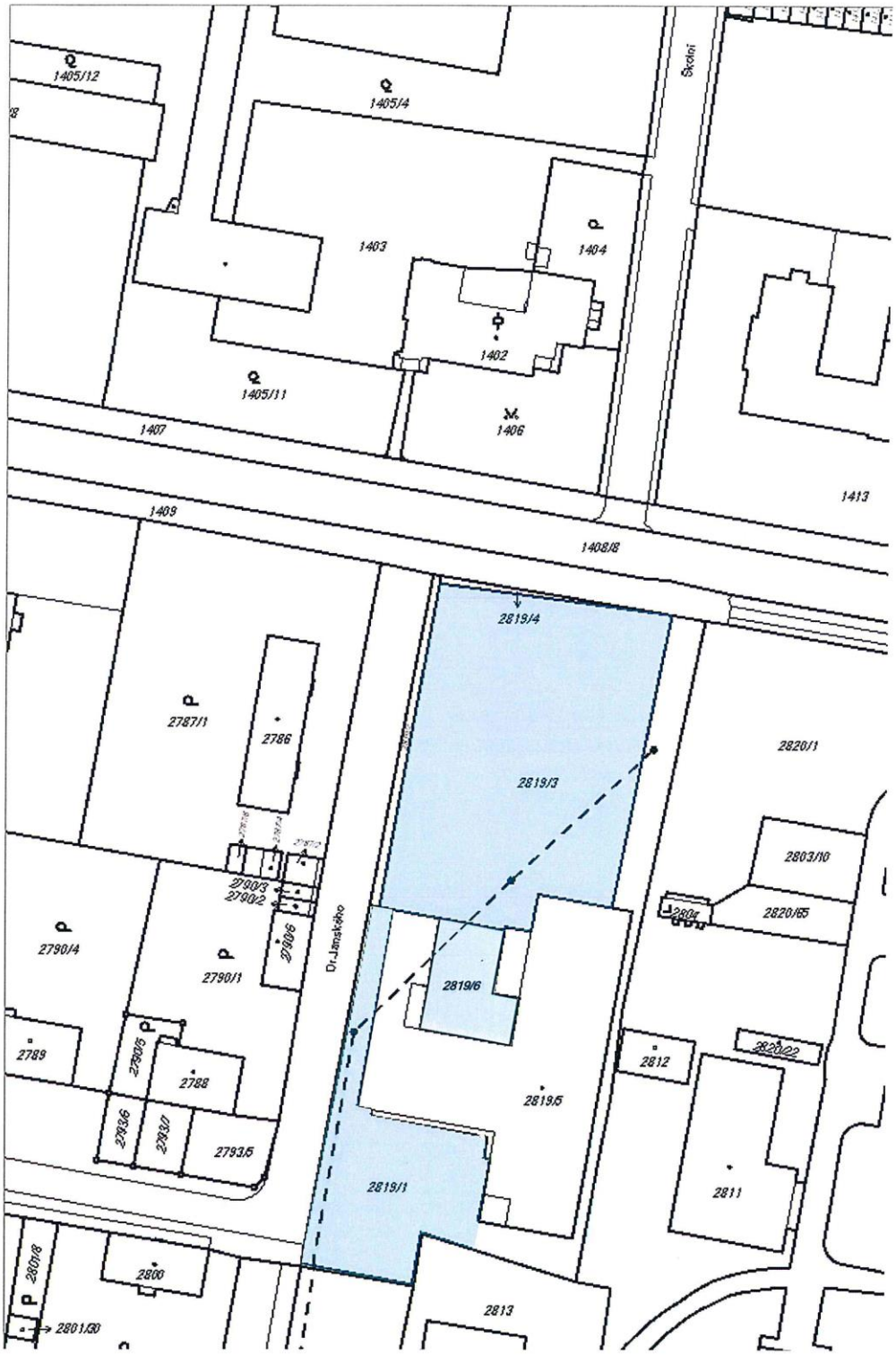
Příloha č. 7