Příl. 1 – LIST č. 1 – k.ú. JAROMICE

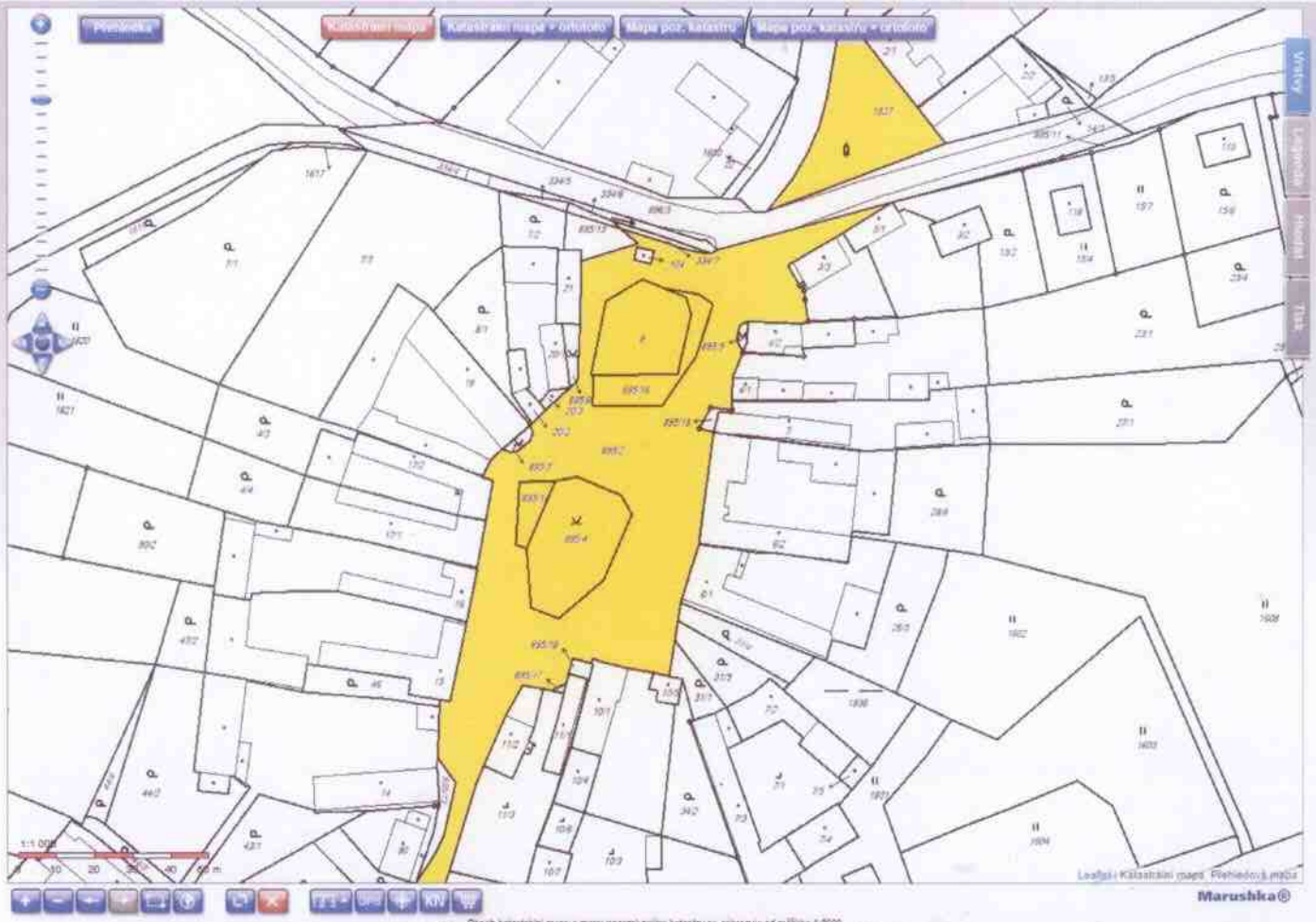

Obsah katastrální mapy a mapy pozemkového katastru se zobrazuje od měřítka 1:2000.
Podrobnější informace k používání mapy, aktualizaci dat a jejího obsahu jsou uvedeny v nápovědě (PDF formát).
Veškeré zjištěné hodnoty souřadnic z dílek nelze využívat pro vytyčování hranic pozemků v terénu.

Start | Sem zadejte hledaný výraz | 2018-2022 | Publikace dat ISKN ... | Doručená pošta – s... | Bez názvu - Malování | Bez názvu - Malování | CES | 7:37 17.12.2019

Pr. č. 1 - List č. 2 k. ú. JAROMICE

Obsah katastrální mapy a mapy pozemkového katastru se zobrazuje od měřítka 1:3000.
Podrobnější informace k používání mapy, aktualizaci dat a jejího obsahu jsou uvedeny v nápovědě | PDF formátu
Veškeré zjištěné hodnoty souřadnic a délek nelze využívat pro vytyčování hranic pozemků v terénu.

Start | Sem zadejte hledaný výraz | 2018-2022 | Publikace dat ISKN ... | Bez názvu - Malování | Fotky | Fotky | CES | 9:20 17.12.2019

PŘÍLOHA č. 1 – LIST č. 3 – KU JÁRONICE

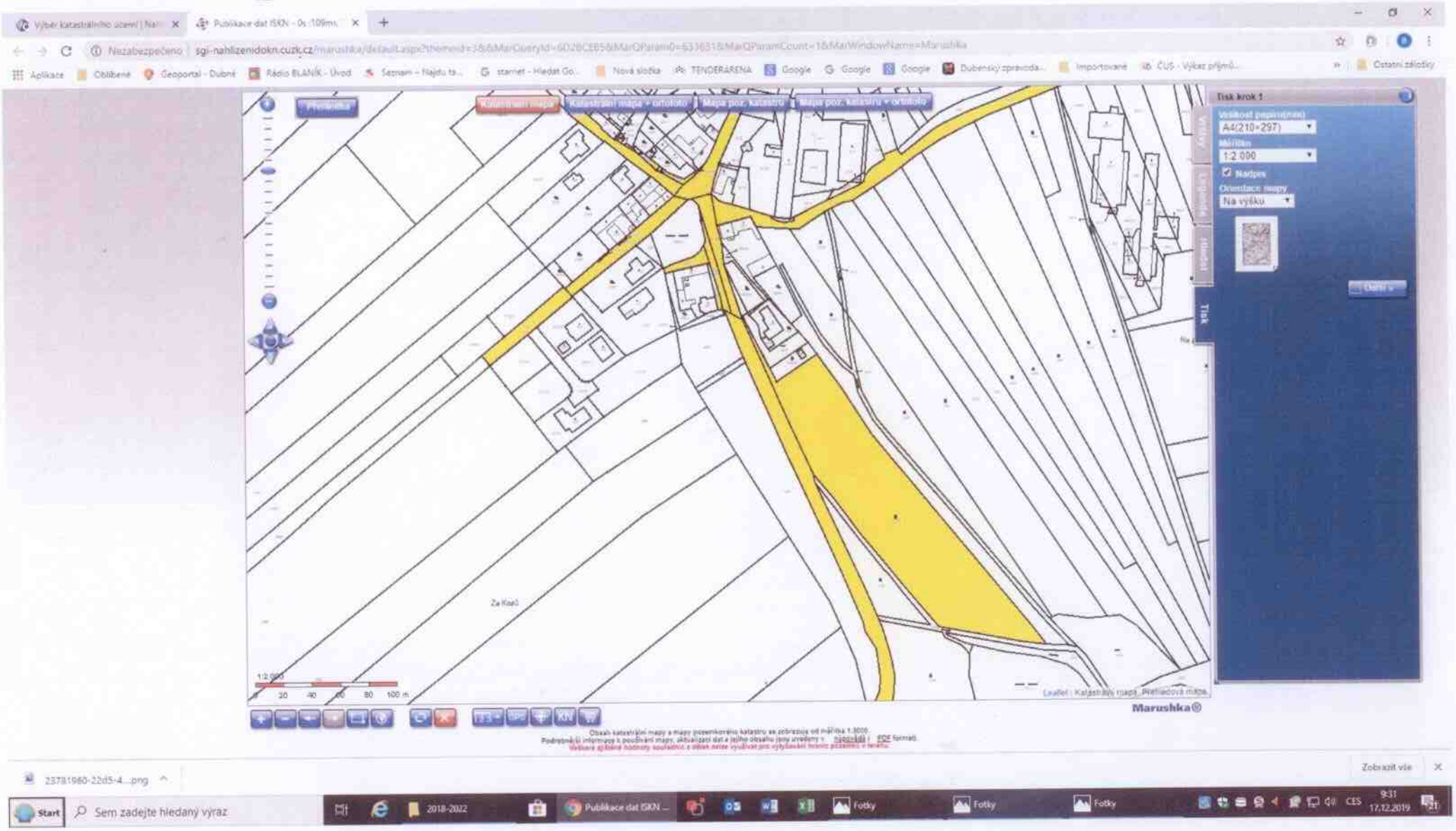

PŘÍLOHA č. 1 – LIST č. 41 k.ú. KŘENOVICE

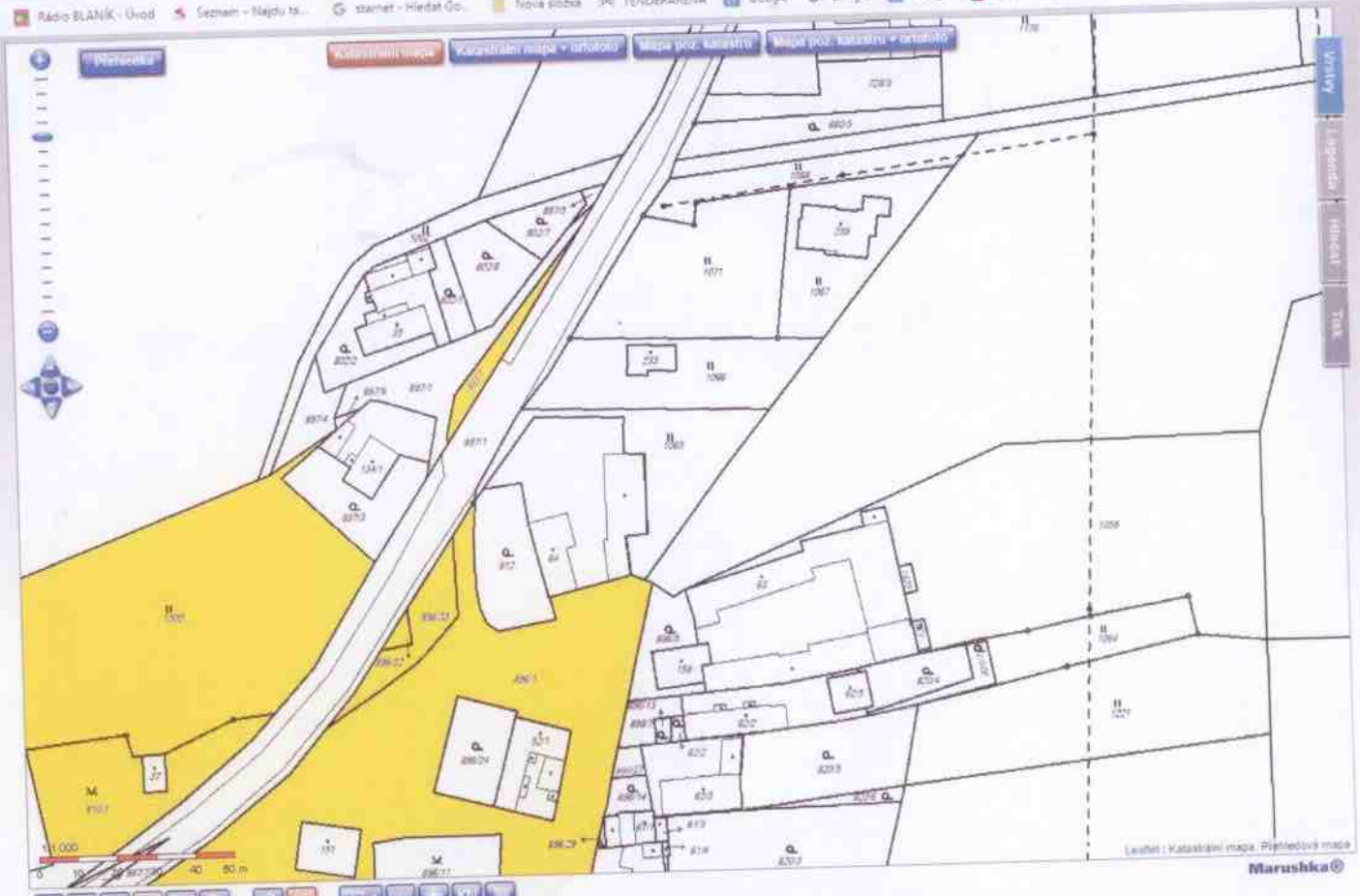

PŘÍLOHA č. 1 – LIST C – 5 – k.ú. KŘENOVICE

Informace o pozemku | Nahlížení | Publikace dat ISKN - 0s :125ms

Nezabezpečeno | sgi-nahlizenidokn.cuzk.cz/marushka/default.aspx?bkmed=3&&MarQueryId=2E0A9E0B&MarQParam0=6475740301&MarQParamCount=1&MarWindowName=Marushka

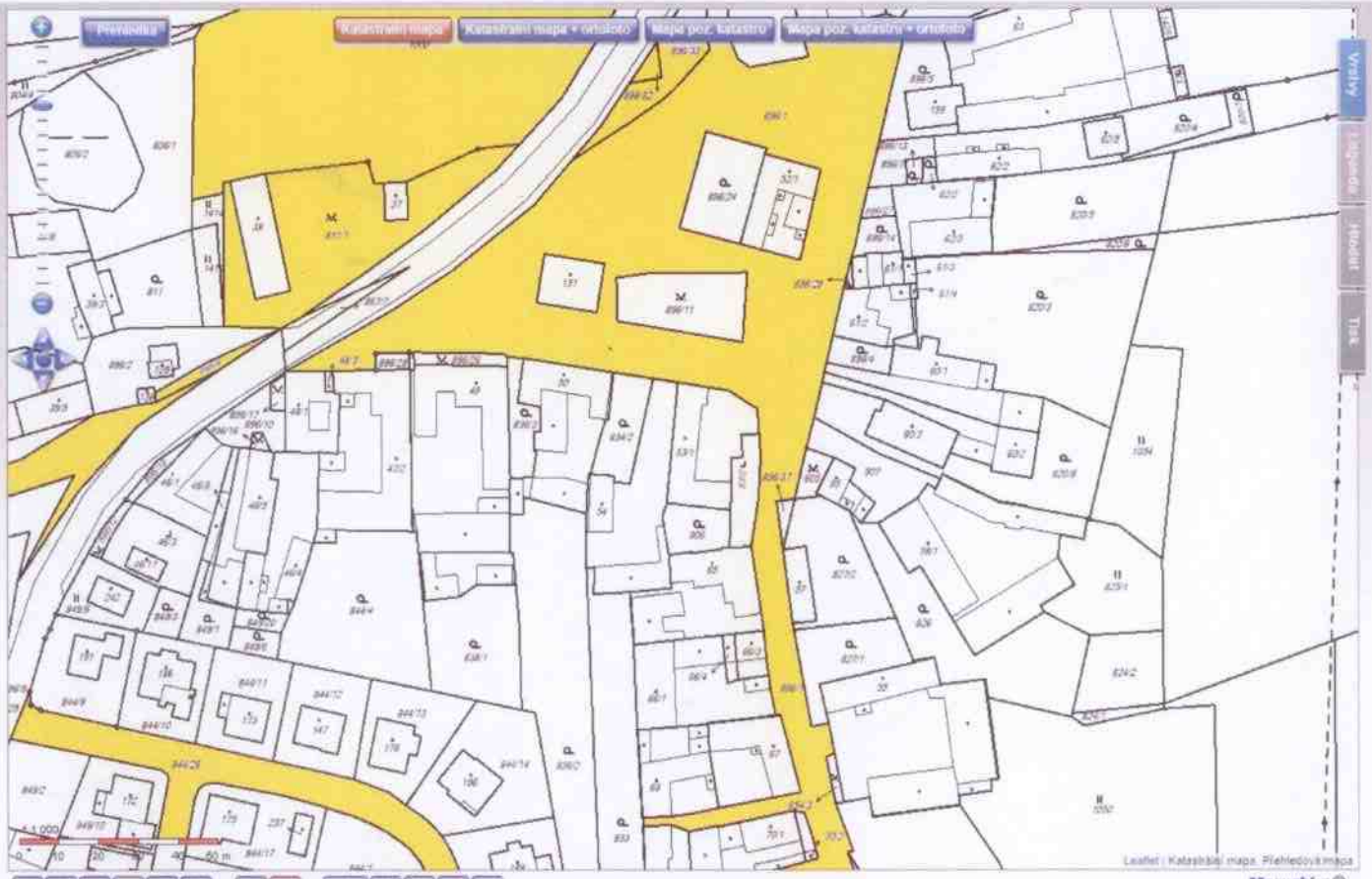

Obsah katastrální mapy a mapy pozemkového katastru se zobrazuje od měřítka 1:3000
Podrobnější informace k používání mapy, aktualizaci dat a jejího obsahu jsou uvedeny v nápovědě i PDF formátu
Veškeré zjištěné hranice souřadnic a délek nelze využívat pro vytyčování hranic pozemků v terénu

23761980-22d5-4...png

Zobrazit vše

Start | Sem zadejte hledaný výraz | 2018-2022 | Publikace dat ISKN... | Fotky | Fotky | Fotky | CES | 9:52 17.12.2019

PŘÍLOHA Č. 1 – LIST Č. 6 – K.Ú. KŘENOVICE

Informace o pozemku | Nahlížení | Publikace dat ISKN - 0s :140ms

Nezabezpečeno | sgi-nahlizenidokn.cuzk.cz/marushka/default.aspx?themeid=3&bMarQueryId=2EDA9E08&MarQParam0=64757403013&MarQParamCount=1&MarWindowName=Marushka

Obsah katastrální mapy a mapy pozemkového katastru se zobrazuje od měřítka 1:3000
Podrobnější informace k používání mapy, aktualizaci dat a jejího obsahu jsou uvedeny v Nápovědě | PDF formát
Veškeré splitné rozměry souřadnic a délek nelze využívat pro vytyčování hranic pozemků v terénu

23781960-22d5-4....png

Zobrazit vše

Start | Sem zadejte hledaný výraz | 2018-2022 | Publikace dat ISKN... | Fotky | Fotky | Fotky | CES | 9:54 17.12.2019

PŘÍLOHA Č 1 - LIST Č. 7 - K.Ú. KŘENOVICE

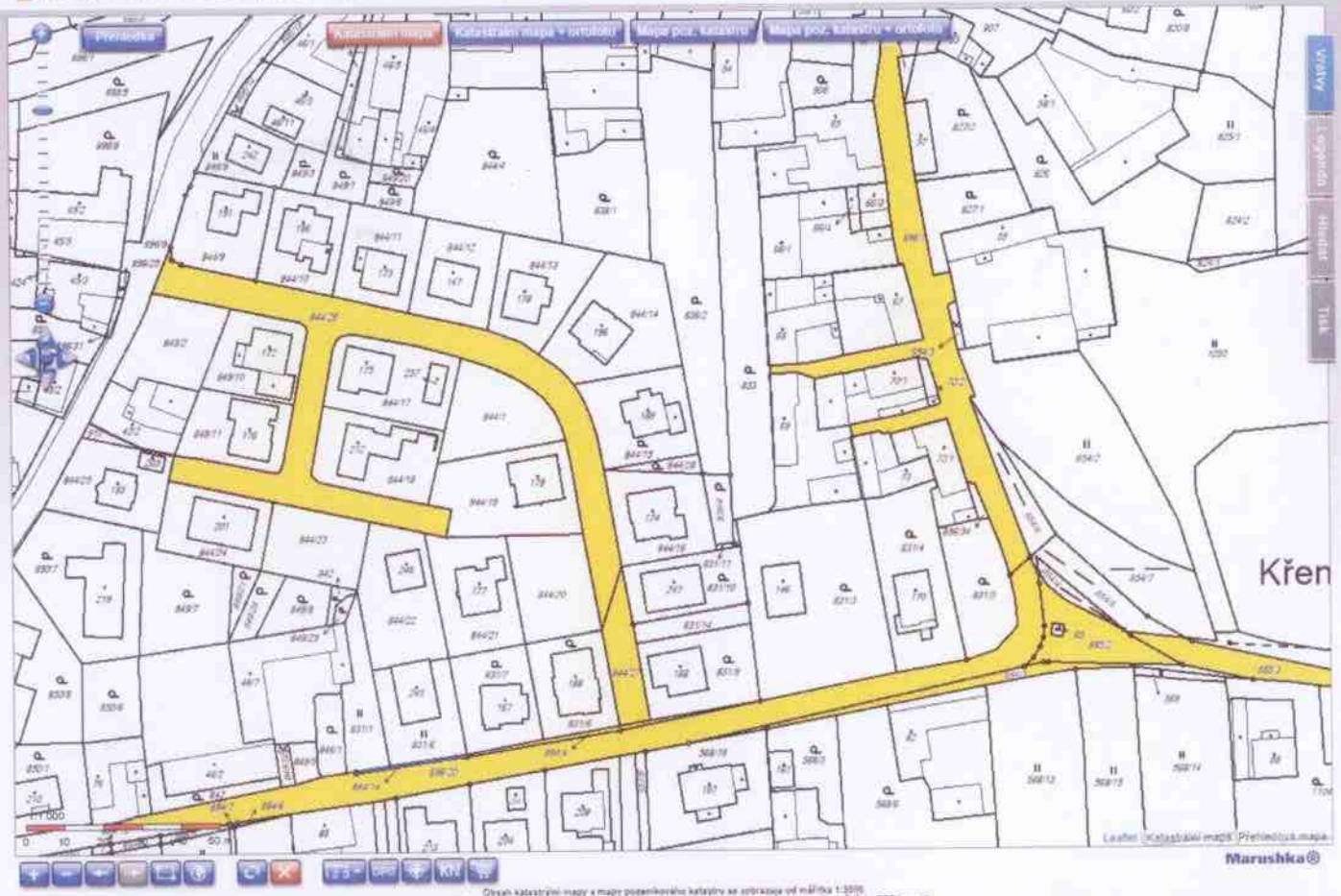

PŘÍLOHA Č. 1 – LIST Č. 8 – K.Ú. KŘEMOVICE

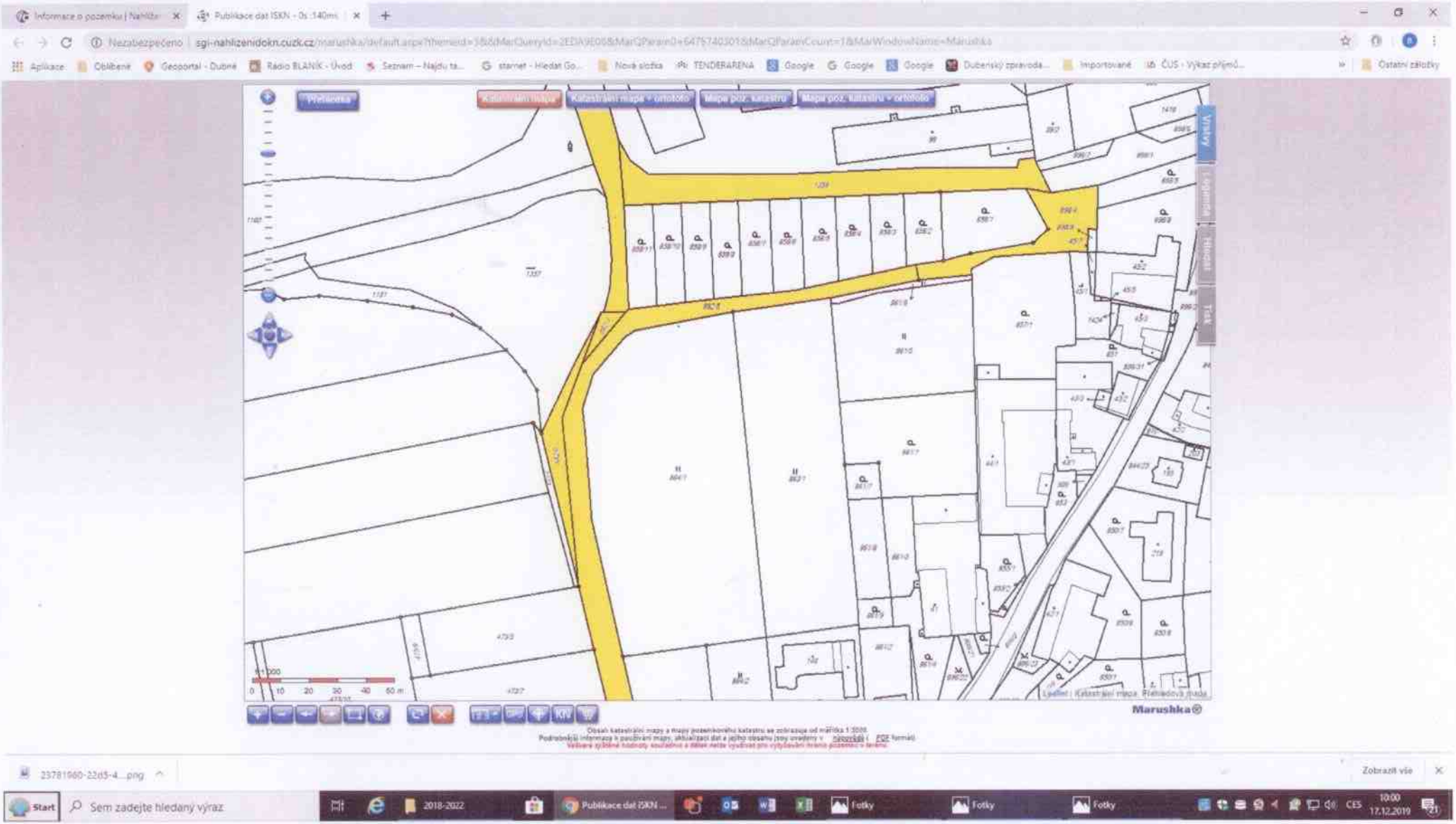

PŘÍLOHA č. 1 - LIST č. 9 - k.ú. KŘENOVICE

Výběr katastrálního území | Nah... | Publikace dat ISKN - 0s./109ms

Nezabezpečeno | sgi-nahlizenidokn.cuzk.cz/marushka/default.aspx?themid=3&&MarQueryId=6D78CE85&MarQParam0=6336406&MarQParamCount=1&MarWindowName=Marushka

Aplikace | Oblíbené | Geoportal - Dubné | Rádio BLANÍK - Úvod | Seznam – Najdu ta... | starnet - Hledat Go... | Nová složka | TENDERARENA | Google | Google | Google | Dubenský zpravoda... | Importované | ČUS - Výkaz příjmů... | Ostatní záložky

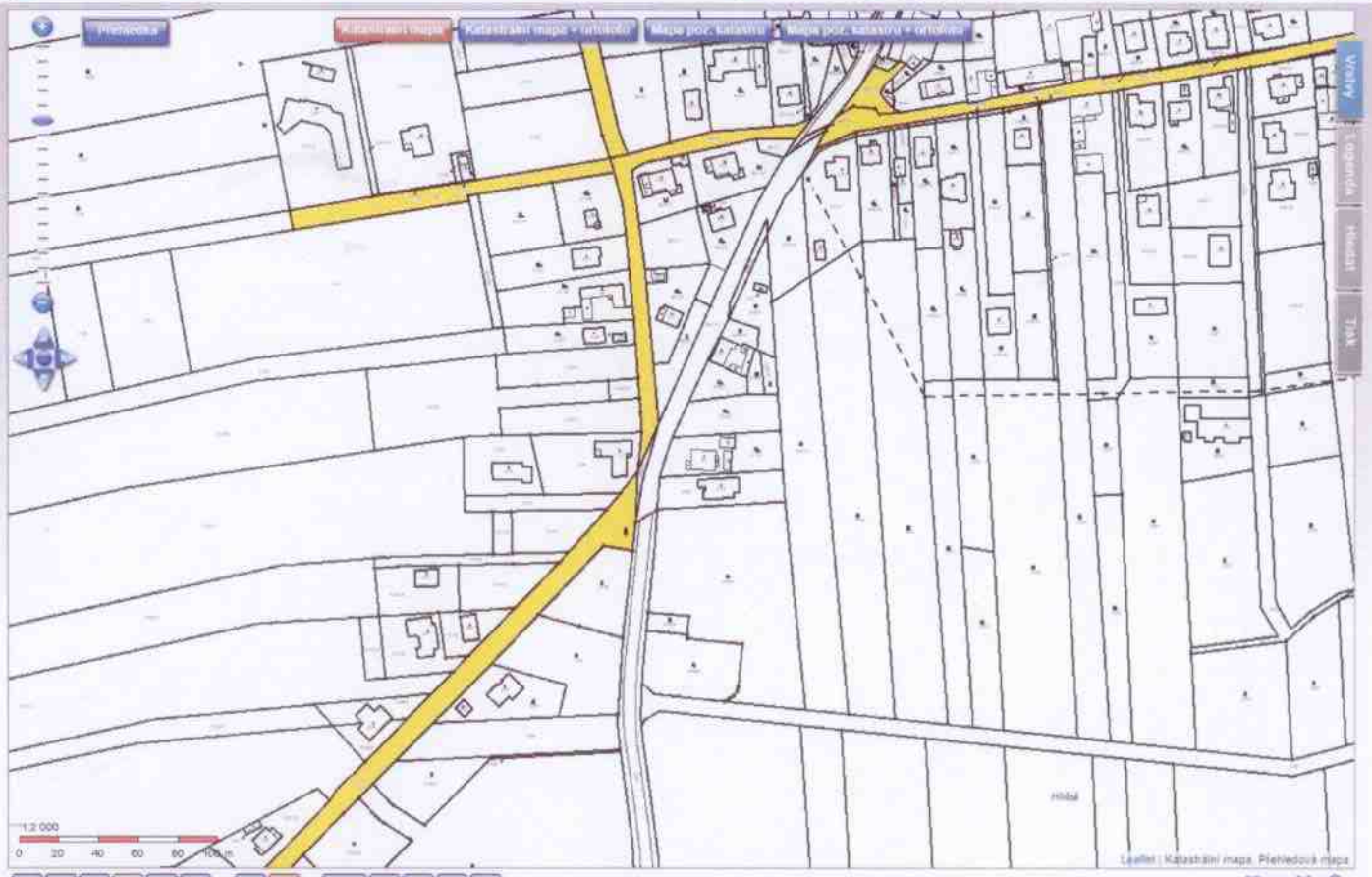

Obsah katastrální mapy a mapy pozemkového katastru se zobrazuje od měřítka 1:3000.
Podrobnější informace k používání mapy, aktualizaci dat a jejího obsahu jsou uvedeny v nápovědě | PDF formátu.
Veškeré číselné hodnoty souřadnic a délek nelze využívat pro vytyčování hranic pozemků v terénu.

23781960-22d5-4...png | Zobrazit vše

Start | Sem zadejte hledaný výraz | 2018-2022 | Publikace dat ISKN... | Fotky | Fotky | Fotky | CES | 10:03 17.12.2019

PŘÍLOHA č. 1 - LIST č. 10 - k.ú. KŘIŽOVICE

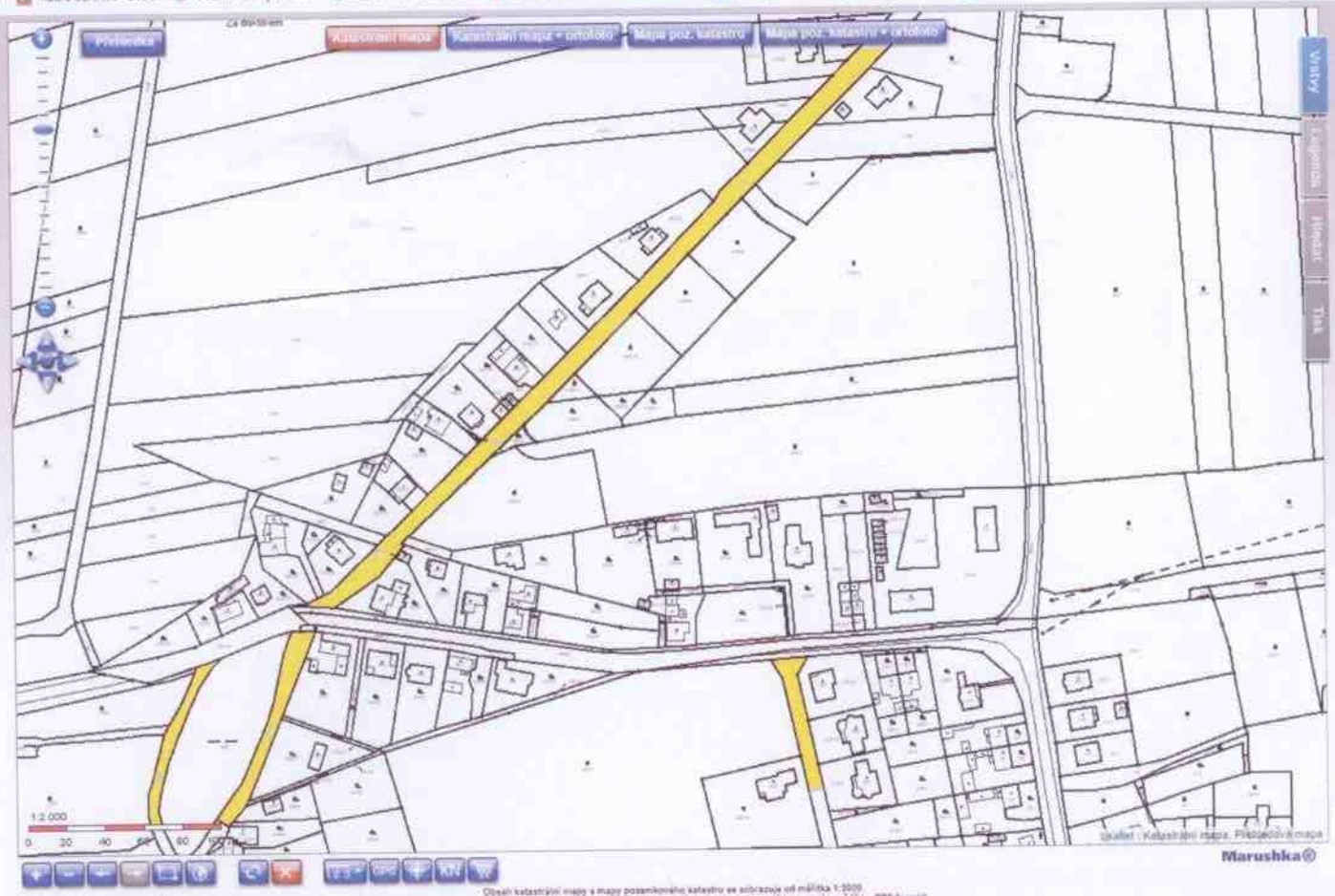

PŘÍLOHA Č. 1 - LIST Č. 11 K DUBNÉ

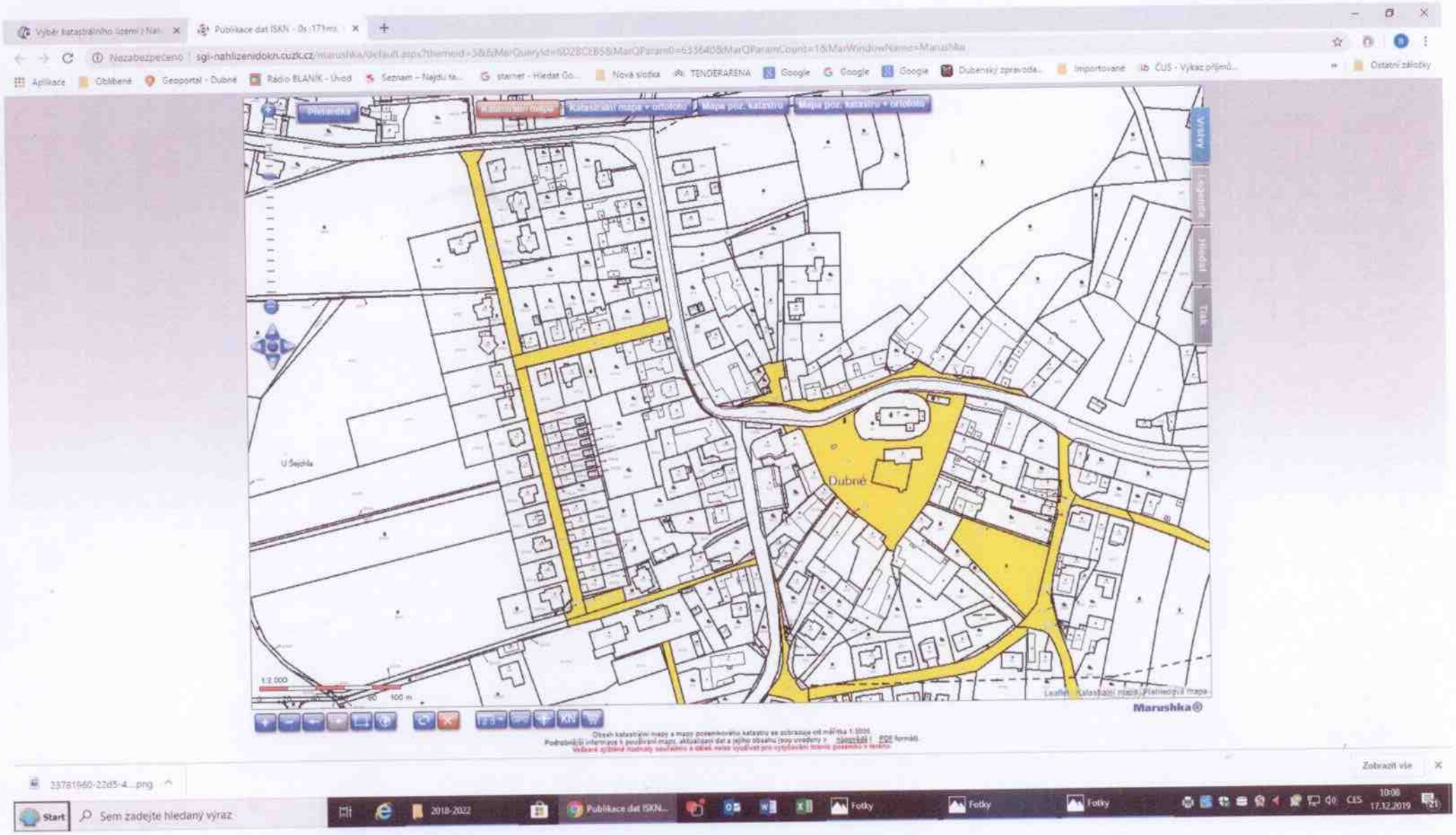

PŘÍLOHA Č. 1 – LIST Č. 12 KO. DUBNÉ

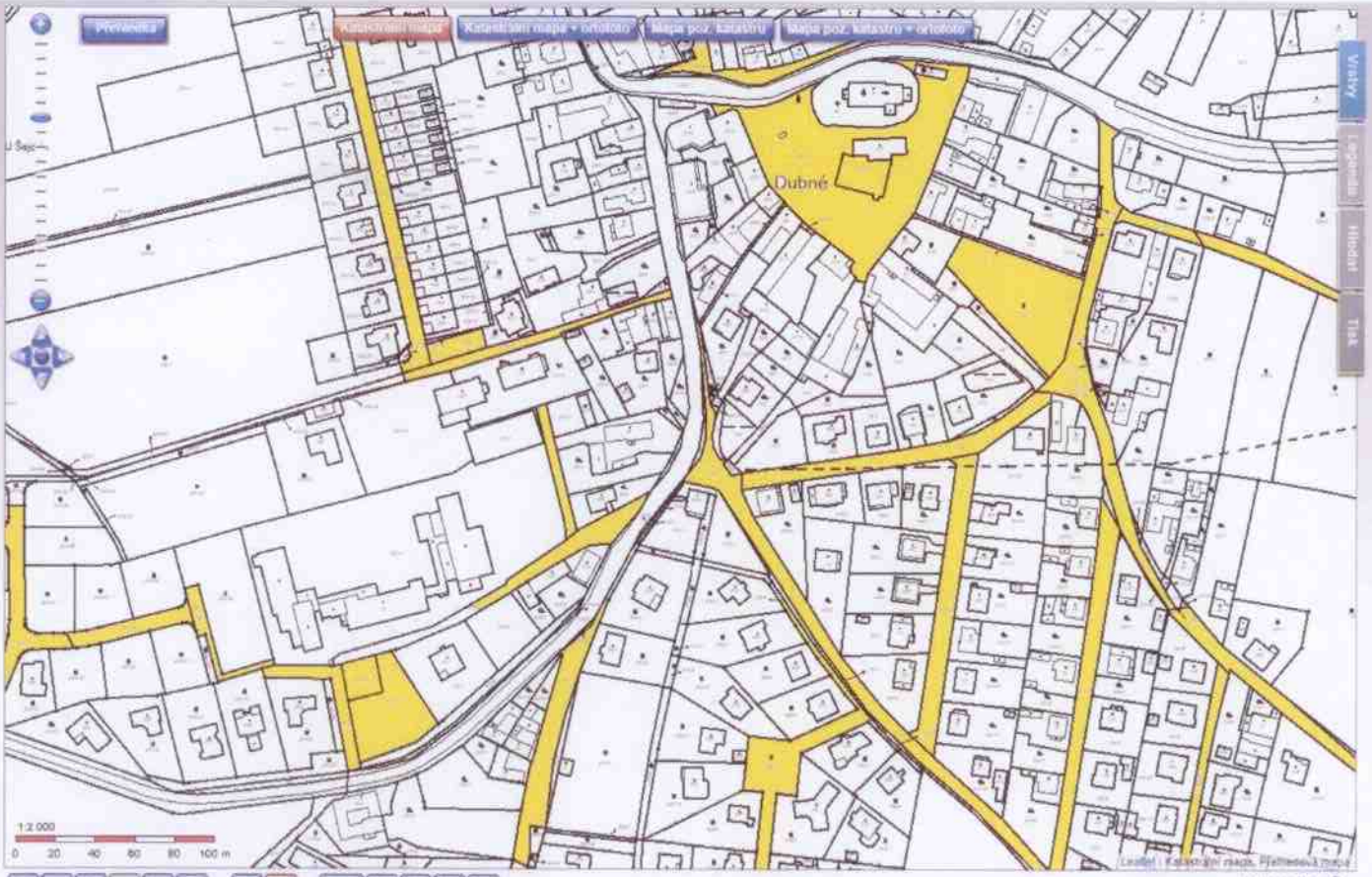

PŘÍLOHA Č. 1 – LIST Č. 13 K DUBNÉ

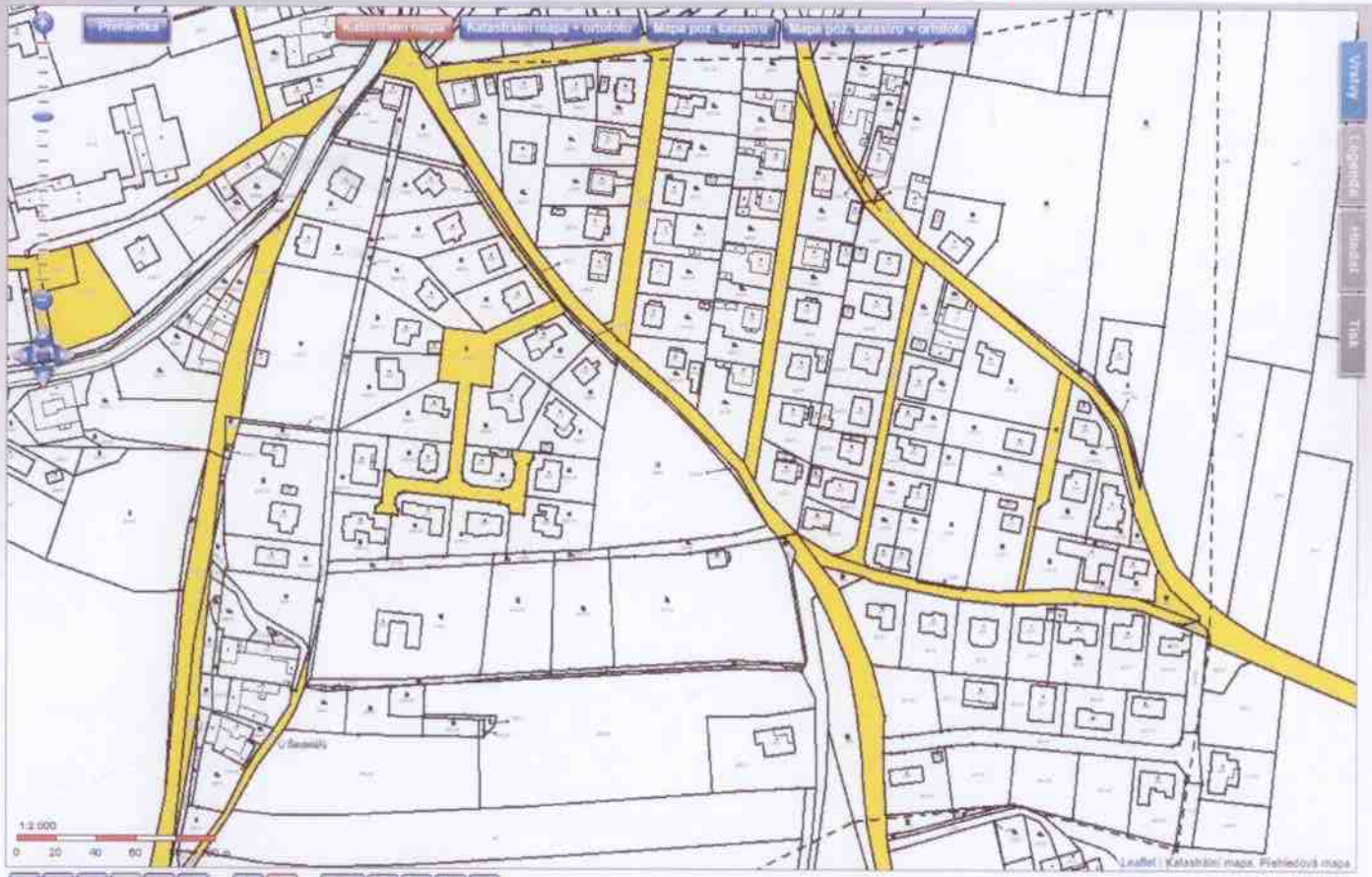

PŘÍLOHA Č. 1 – LIST Č. 14 – KŮ. DUBNÉ

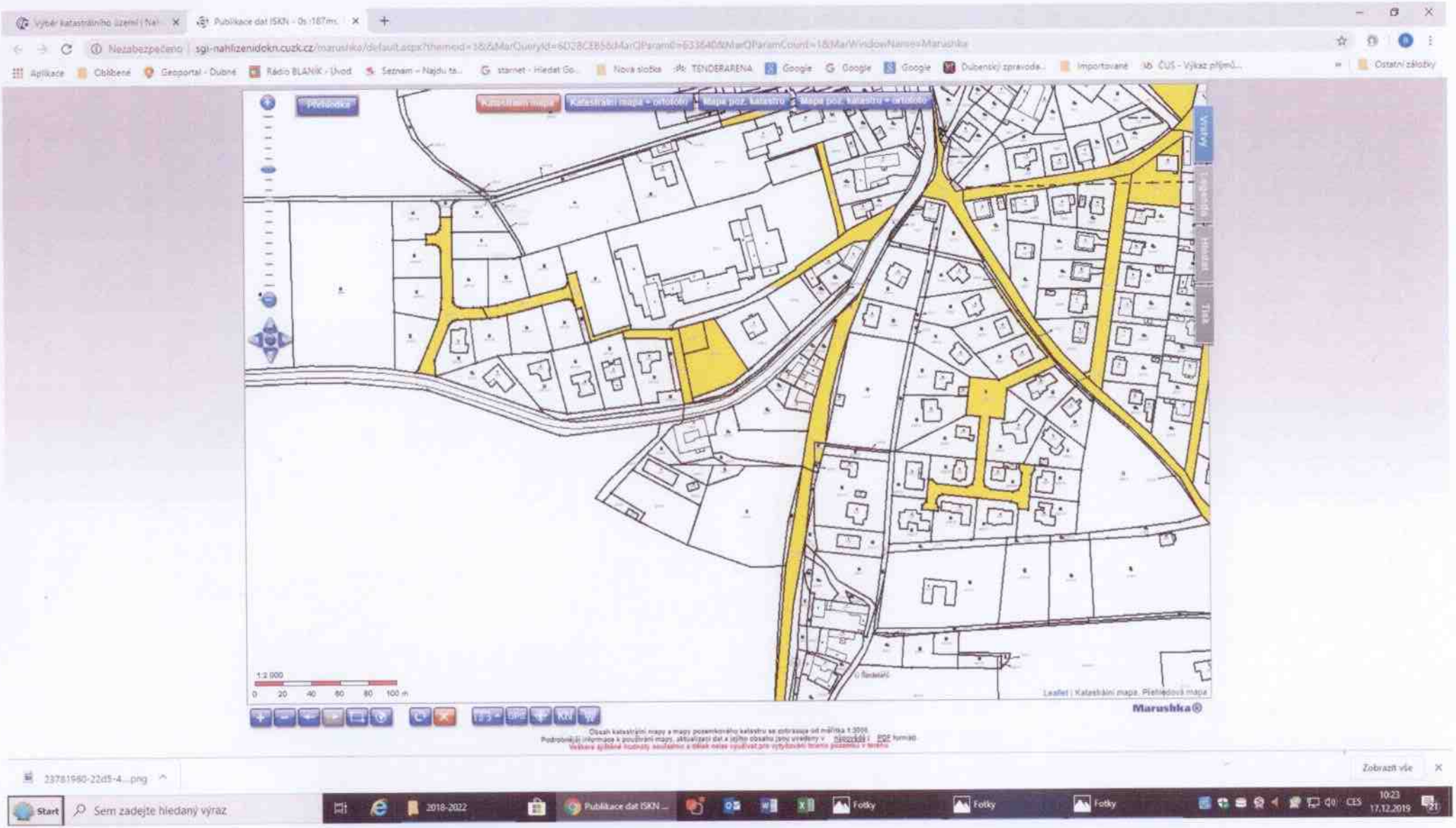

PK.C1 LIST C. 15 – k.ú. DUBNÍ

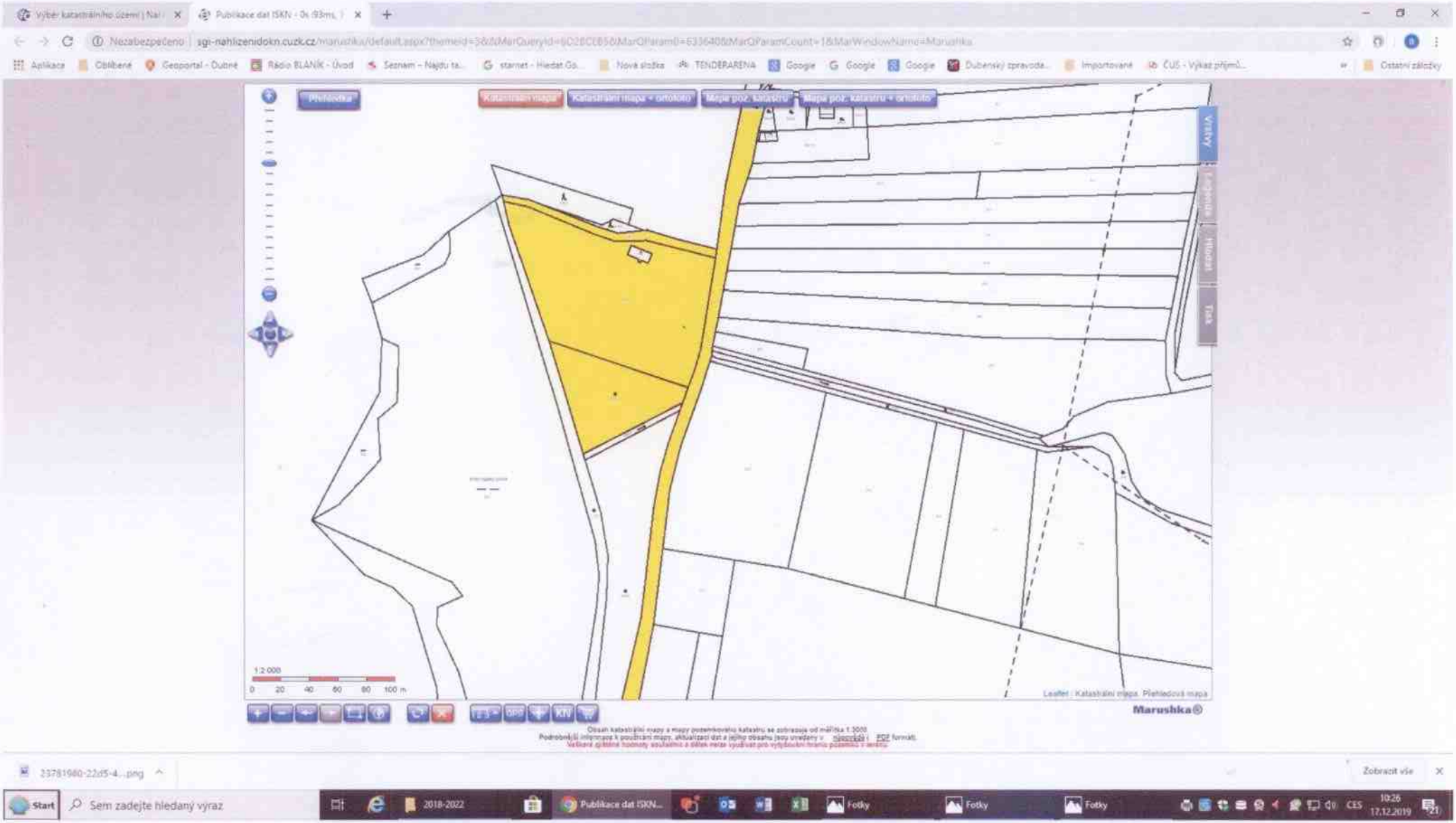

PŘÍLOHA č. 1 – LIST Č. 16 K.Ú. ~~[illegible]~~ TŘEBÍN

Výběr katastrálního území | Nah... | Publikace dat ISKN - 0s 125ms

Nezabezpečeno | sgi-nahlizenidokn.cuzk.cz/marushka/default.aspx?themeid=3&MarQueryId=9028CEE5&MarQParam0=6336406&MarQParamCount=1&MarWindowName=Marushka

Aplikace | Oblíbené | Geoportal - Dubné | Rádio BLANÍK - Úvod | Seznam – Najdu ta... | starnet - Hledat Go... | Nová složka | TENDERARENA | Google | Google | Google | Dubenský zpravoda... | Importované | ČUS - Výkaz příjmů... | Ostatní záložky

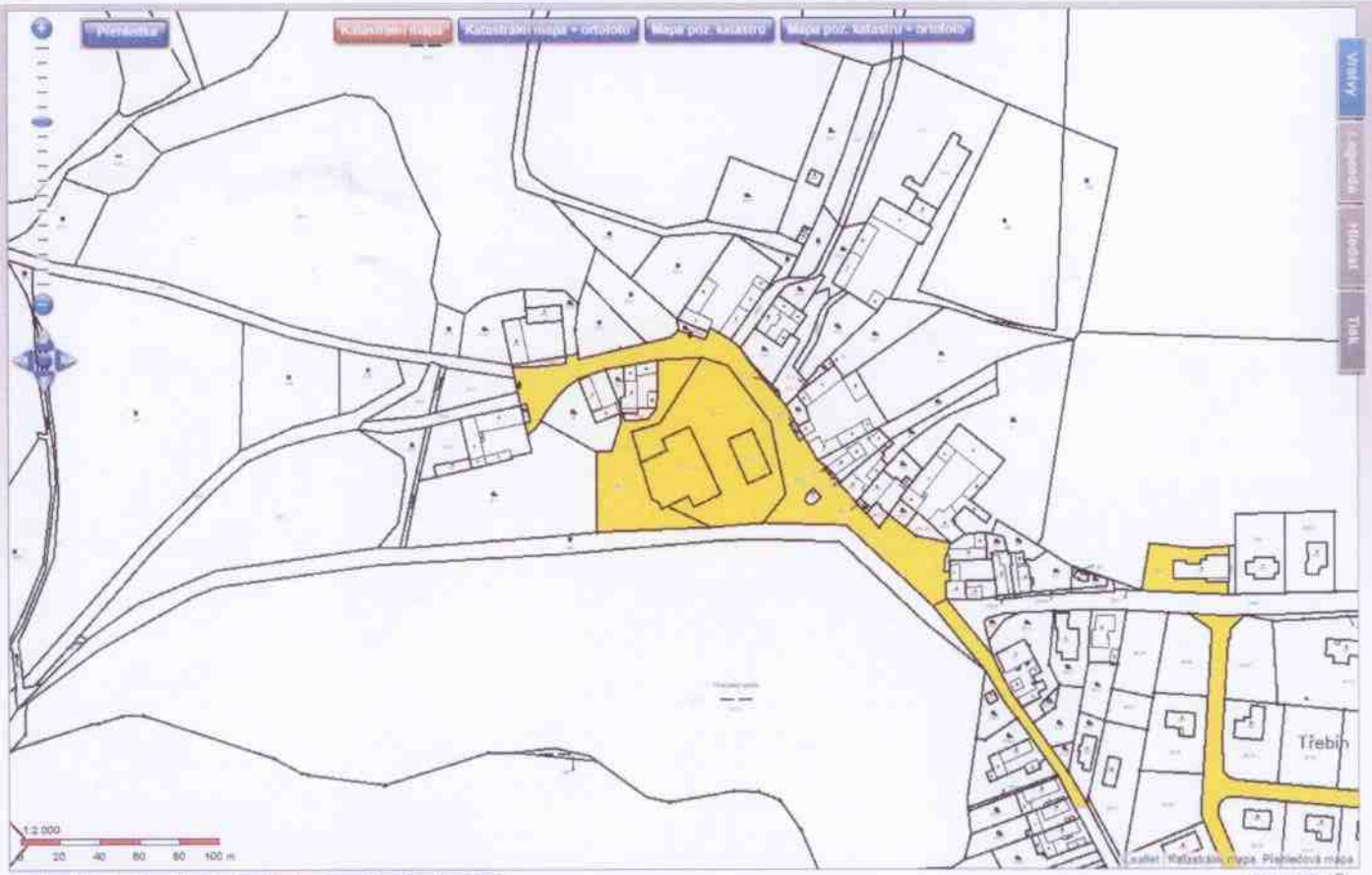

Obsah katastrální mapy a mapy pozemkového katastru se zobrazuje od měřítka 1:2000.
Podrobnější informace k používání mapy, aktualizaci dat a jejího obsahu jsou uvedeny v nápovědě | PDF formátu.
Veškeré splněné rozlohy souřadnic a délek nelze využívat pro vytyčování hranic pozemků v terénu.

23781960-22d5-4...png | Zobrazit vše

Start | Sem zadejte hledaný výraz | 2018-2022 | Publikace dat ISKN ... | Fotky | Fotky | Fotky | CES | 10:29 17.12.2019
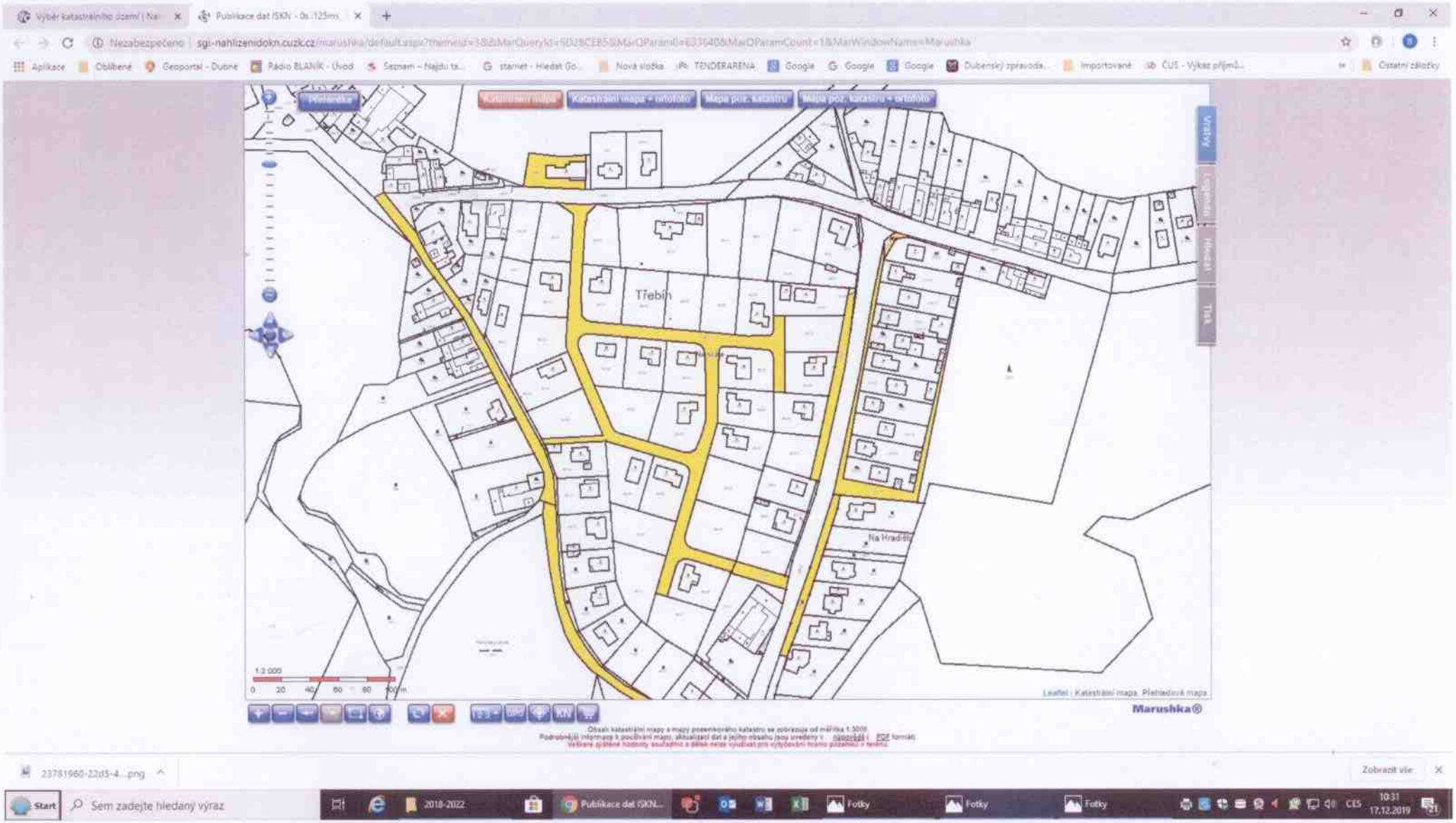
PŘÍLOHA č. 1 – LIST č. 17 – k.ú. ~~[illegible]~~ TŘEBÍN