

# NAŘÍZENÍ JIHOČESKÉHO KRAJE

č. 2/2011,

## kterým se zřizuje přírodní památka Myšenecká slunce

Rada Jihočeského kraje vydává dne 8. 3. 2011 podle § 77a odst. 2 v souladu s ustanovením § 36 zákona č. 114/1992 Sb., o ochraně přírody a krajiny, ve znění pozdějších předpisů (dále jen zákon), a podle § 7 a dále dle § 59 odst. 1 písm. k) zákona č. 129/2000 Sb., o krajích, ve znění pozdějších předpisů, toto nařízení kraje, kterým se zřizuje přírodní památka Myšenecká slunce (dále jen přírodní památka).

### Článek 1

#### Vymezení přírodní památky

- (1) Přírodní památka o rozloze 17 m<sup>2</sup> se nachází v okrese Písek, ve správním obvodu obce s rozšířenou působností Písek. Leží v obvodu územní působnosti obce Protivín.
- (2) Přírodní památka zahrnuje část katastrálního území Myšenec.
- (3) Hranice přírodní památky Myšenecká slunce je stanovena uzavřeným geometrickým polygonem, jehož vrcholy jsou určeny souřadnicemi udanými v souřadnicovém systému S - JTSK. Seznam souřadnic jednotlivých vrcholů geometrického polygonu tak, jak jdou v obrazci za sebou, je uveden v příloze č. 1 tohoto nařízení.
- (4) Hranice území nově vymezené přírodní památky Myšenecká slunce je zakreslena do katastrální mapy která je přílohou č. 2 tohoto nařízení a do ortofotomapy, která je přílohou č. 3 tohoto nařízení.

### Článek 2

#### Poslání přírodní památky

Posláním přírodní památky Myšenecká slunce je ochrana geologického útvaru - odkryvu pegmatitu s tzv. turmalínovými vodopády.

### Článek 3

#### Péče o přírodní památku a stanovení bližších ochranných podmínek

- (1) Podle ustanovení § 77a odst. 2 zákona péči o přírodní památku zajišťuje Jihočeský kraj.
- (2) V přírodní památce Myšenecká slunce, jejíž změny, poškozování nebo hospodářské využívání vedoucí k jejímu poškozování jsou podle § 36 odst. 2 zákona zakázány, se podle ustanovení § 36 odst. 1 zákona stanovují bližší ochranné podmínky. Na území přírodní památky nelze bez souhlasu příslušného orgánu ochrany přírody provádět tyto činnosti:
  - a. odbírat vzorky hornin a nerostů v jakémkoli množství,
  - b. umísťovat na povrch geologického útvaru nápisy, značky a symboly,
  - c. provádět vědeckou a výzkumnou činnost.
- (3) Souhlasy uvedené v bodech a. až c. se nevyžadují, pokud tyto činnosti vykonává přímo příslušný orgán ochrany přírody, nebo jsou příslušným orgánem ochrany přírody požadovány v rámci realizace schváleného plánu péče nebo v rámci opatření ke zlepšení stavu prostředí přírodní památky a jejího ochranného pásma.

## **Článek 4**

### **Ochranné pásmo**

Hranice ochranného pásma přírodní památky Myšenecká slunce je stanovena jako území do vzdálenosti 2 m od hranice přírodní památky o rozloze 45 m<sup>2</sup>.

## **Článek 5**

### **Obecná ustanovení**

- (1) Toto nařízení ruší odst. 7. článku 1 Vyhlášky Okresního národního výboru v Písku ze dne 4. prosince 1985 o chráněných přírodních útvarech v okrese Písek.
- (2) Porušování ustanovení tohoto nařízení lze postihnout podle zákona u fyzických osob jako přestupek, u právnických osob a fyzických osob při výkonu podnikatelské činnosti jako správní delikt, pokud se nejedná o čin přísněji trestný.

## **Článek 6**

### **Závěrečná ustanovení**

Toto nařízení bylo schváleno usnesením Rady Jihočeského kraje číslo 190/2011/RK-61 ze dne 8. 3. 2011 a nabývá platnosti dnem vyhlášení ve Věstníku právních předpisů Jihočeského kraje a účinnosti patnáctým dnem následujícím po jeho vyhlášení ve Věstníku právních předpisů Jihočeského kraje.

MUDr. Martin Kuba v.r.  
první náměstek hejtmana

Mgr. Jiří Zimola v.r.  
hejtman

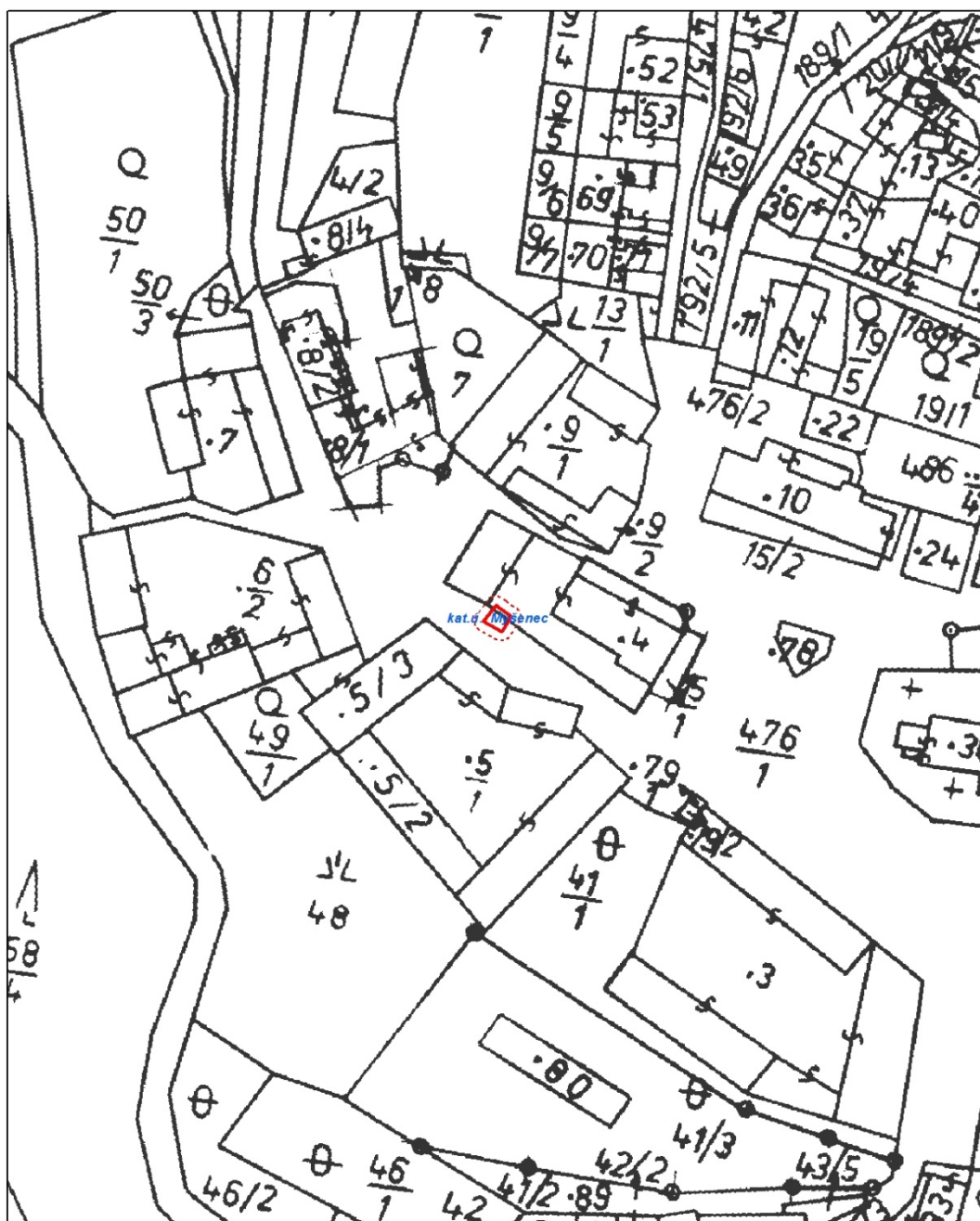
**Seznam souřadnic lomových bodů přírodní památky Myšenecká slunce**

katastrální území Myšeneč

souřadnicový systém S-JTSK

<i><b>předčísí bodu</b></i>	<i><b>číslo bodu</b></i>	<i><b>souřadnice Y</b></i>	<i><b>souřadnice X</b></i>	<i><b>poznámka</b></i>
09500218	0006	771309.27	1136118.93	roh zdi
09500218	0007	771310.12	1136118.40	hřeb
09500218	0008	771306.90	1136120.67	hřeb
09500218	0009	771308.93	1136123.82	hřeb
09500218	0010	771312.70	1136121.75	hřeb

Zákres hranice přírodní památky Myšenecká slunce do katastrální mapy



1:1 000

podkladová data:



© GEODIS

Ortofotomapa 2008

© ČÚZK

katastrální mapy

DKN2010, KMD2010, KMS2010, PK2010

-  hranice PP Myšenecká slunce
-  hranice OP PP Myšenecká slunce

**Zákres hranice přírodní památky Myšenecká slunce do Ortofotomapy 2008**



1:1 000

podkladová data:

© GEODIS

Ortofotomapa 2008

© ČÚZK

katastrální mapy

DKN2010, KMD2010, KMS2010, PK2010

