Příloha č. 1
k nařízení Středočeského kraje č. 7/2015

Orientační znázornění hranic přírodní rezervace Tonice-Bezedná na podkladu základní a katastrální mapy

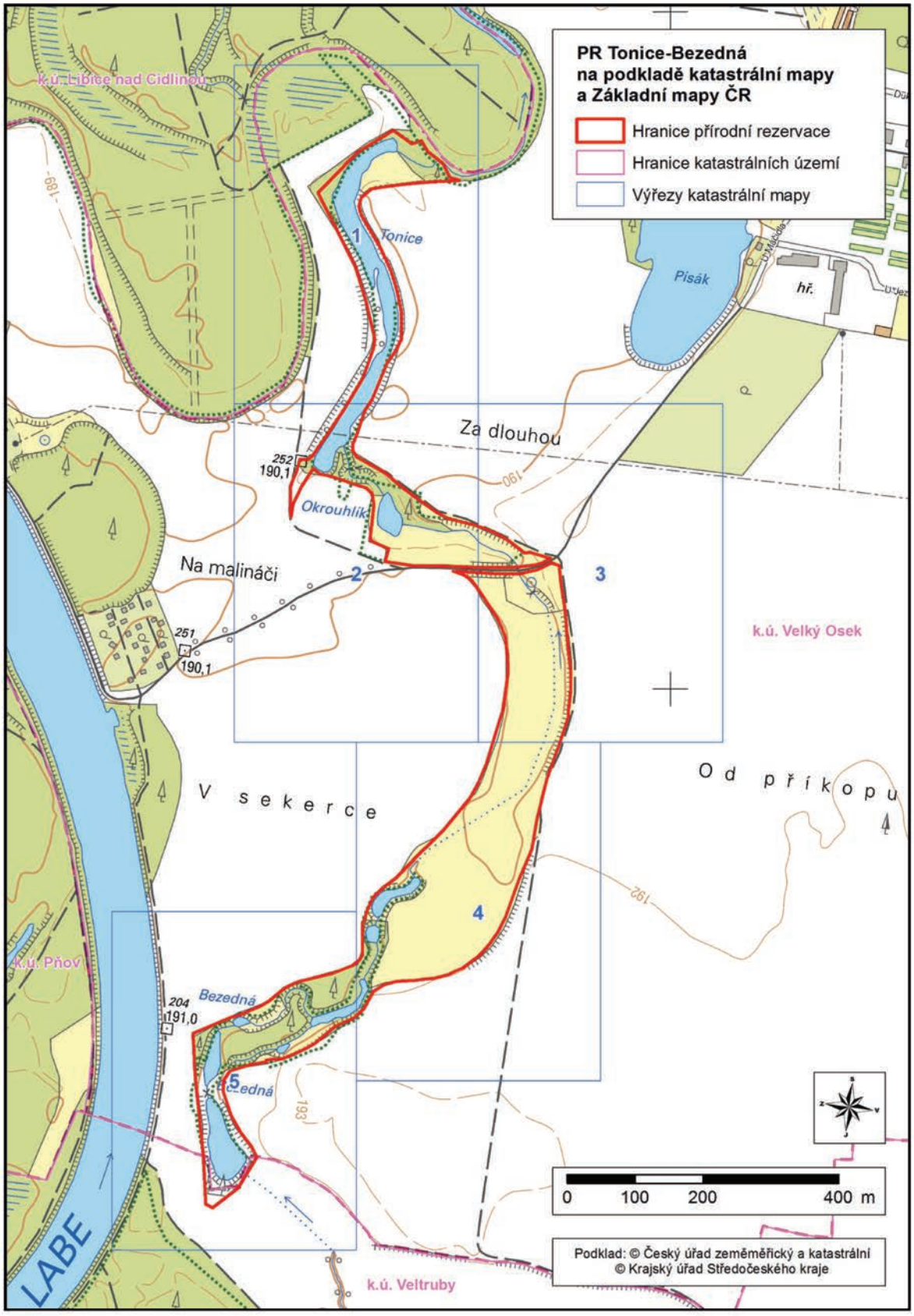

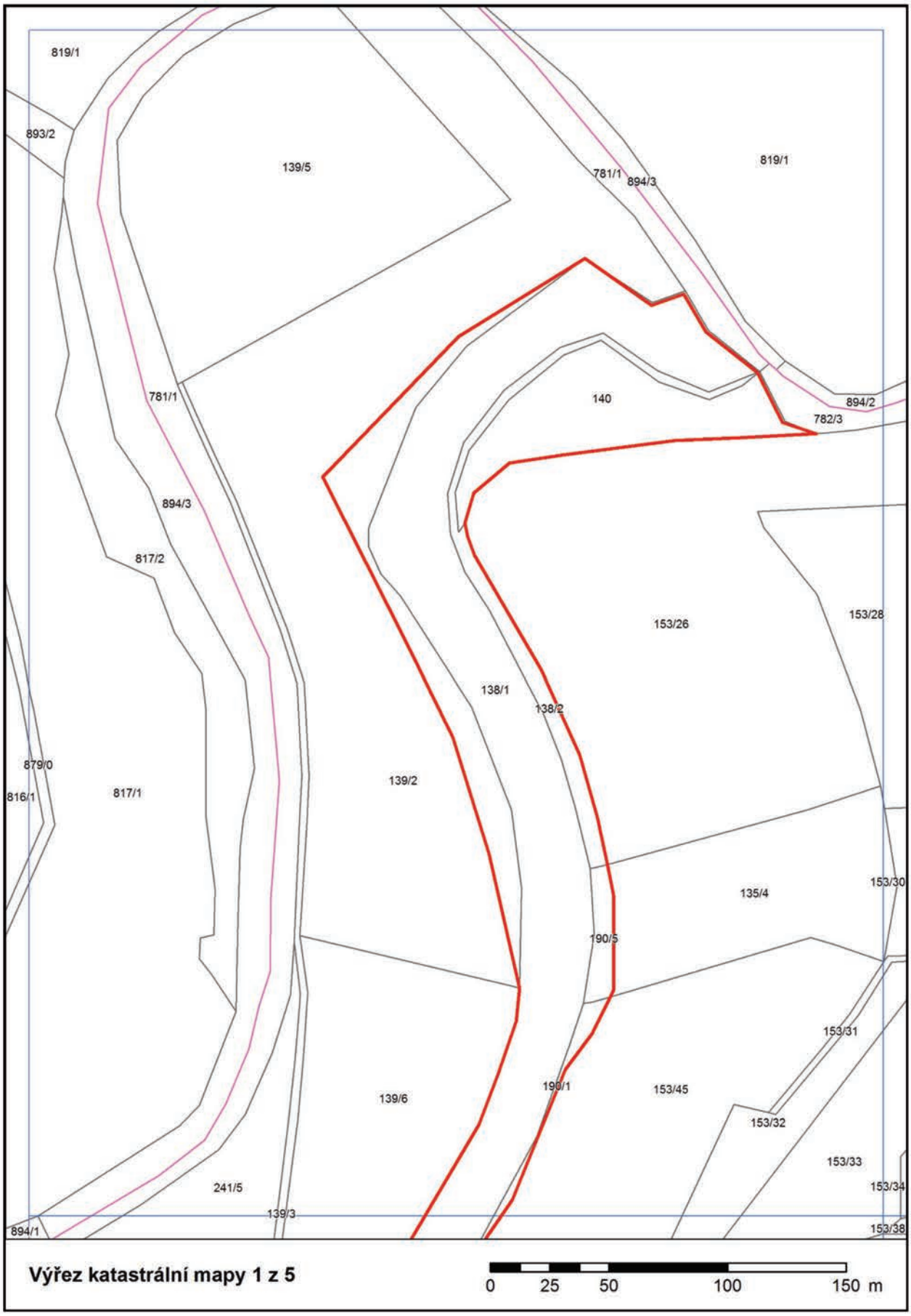
819/1
893/2
139/5
781/1
894/3
819/1
781/1
140
894/2
782/3
894/3
817/2
153/26
153/28
138/1
138/2
879/0
816/1
817/1
139/2
135/4
153/30
190/5
153/31
139/6
190/1
153/45
153/32
153/33
241/5
153/34
139/3
894/1
153/38
Výřez katastrální mapy 1 z 5
0 25 50 100 150 m

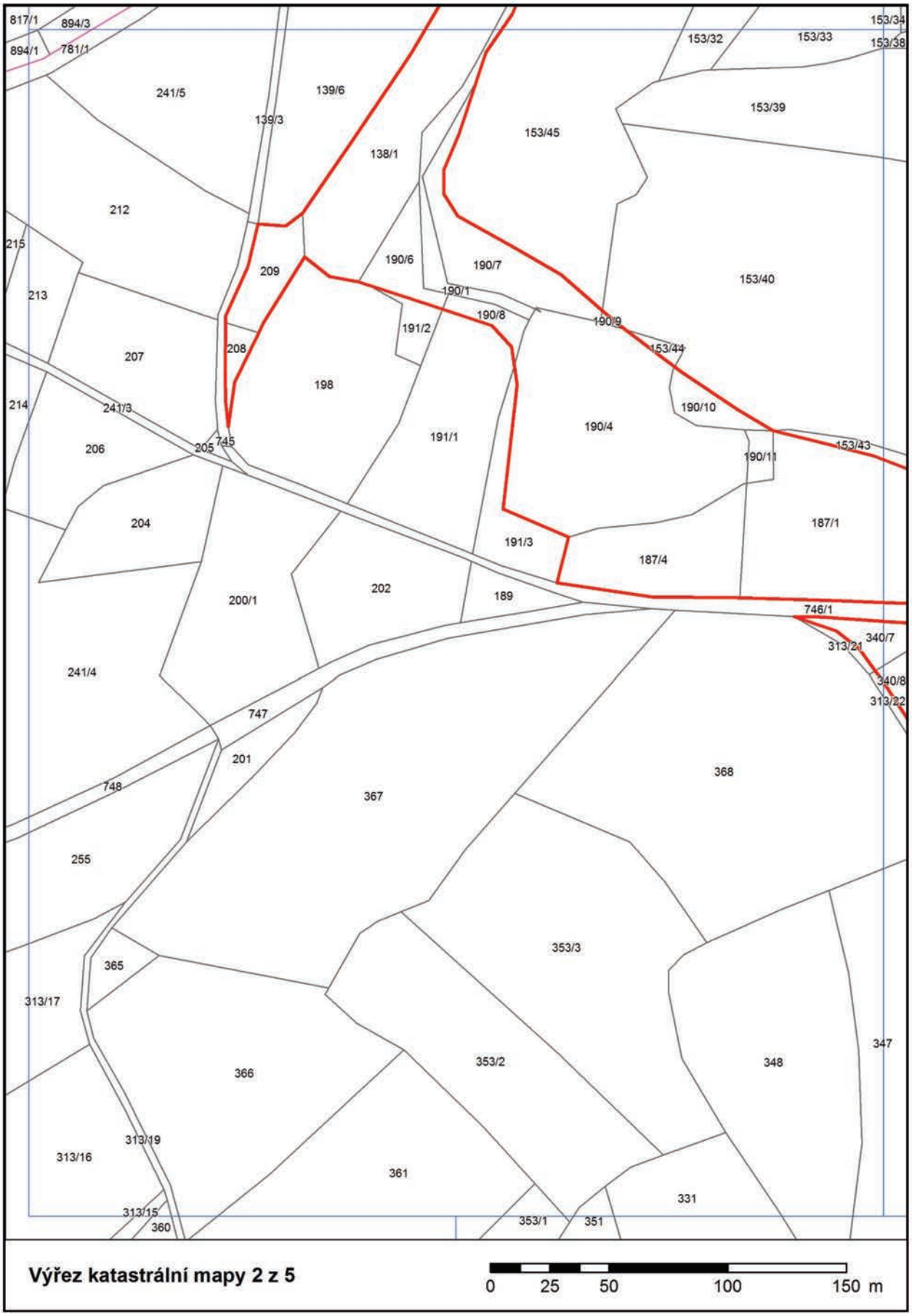
817/1
894/3
894/1
781/1
241/5
139/6
139/3
138/1
153/45
153/32
153/33
153/34
153/38
153/39
212
215
213
209
190/6
190/7
190/1
190/8
190/9
153/40
191/2
208
207
198
153/44
214
241/3
190/10
190/4
206
205
745
191/1
153/43
190/11
204
187/1
191/3
187/4
200/1
202
189
746/1
340/7
313/21
241/4
340/8
313/22
747
201
368
748
367
255
353/3
365
313/17
347
353/2
348
366
313/19
313/16
361
331
313/15
360
353/1
351
Výřez katastrální mapy 2 z 5
0
25
50
100
150 m

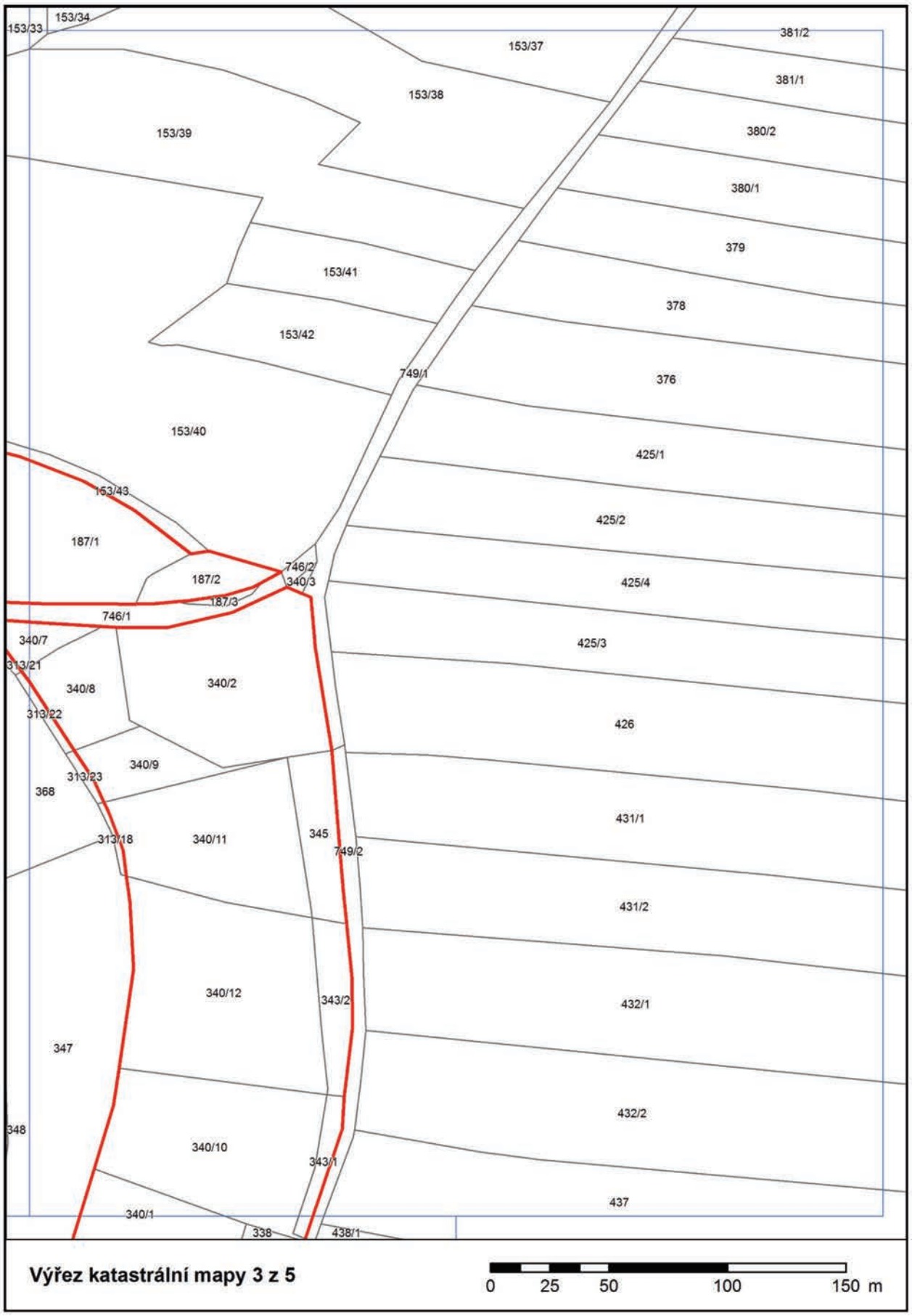

Výřez katastrální mapy 3 z 5

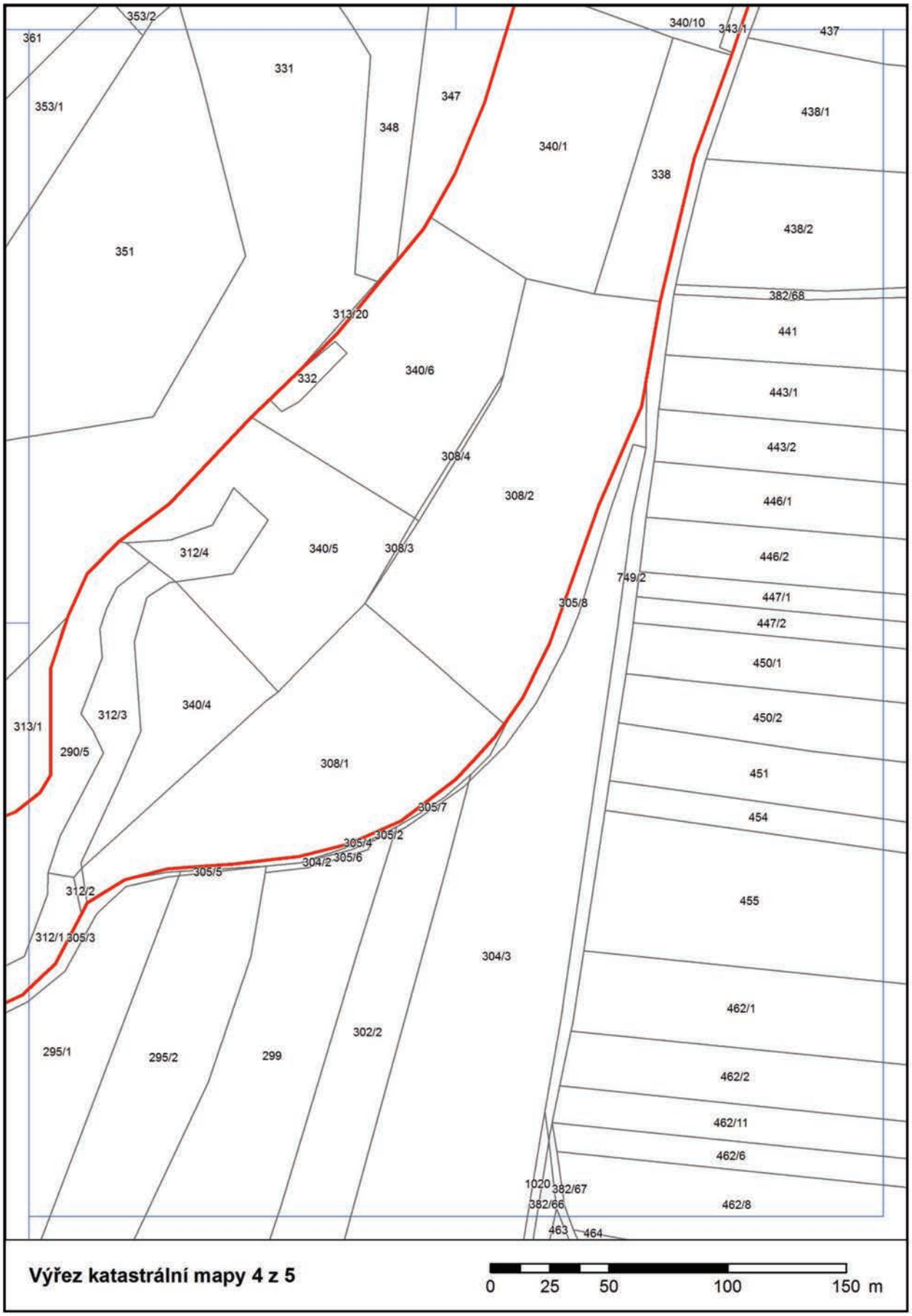

Výřez katastrální mapy 4 z 5

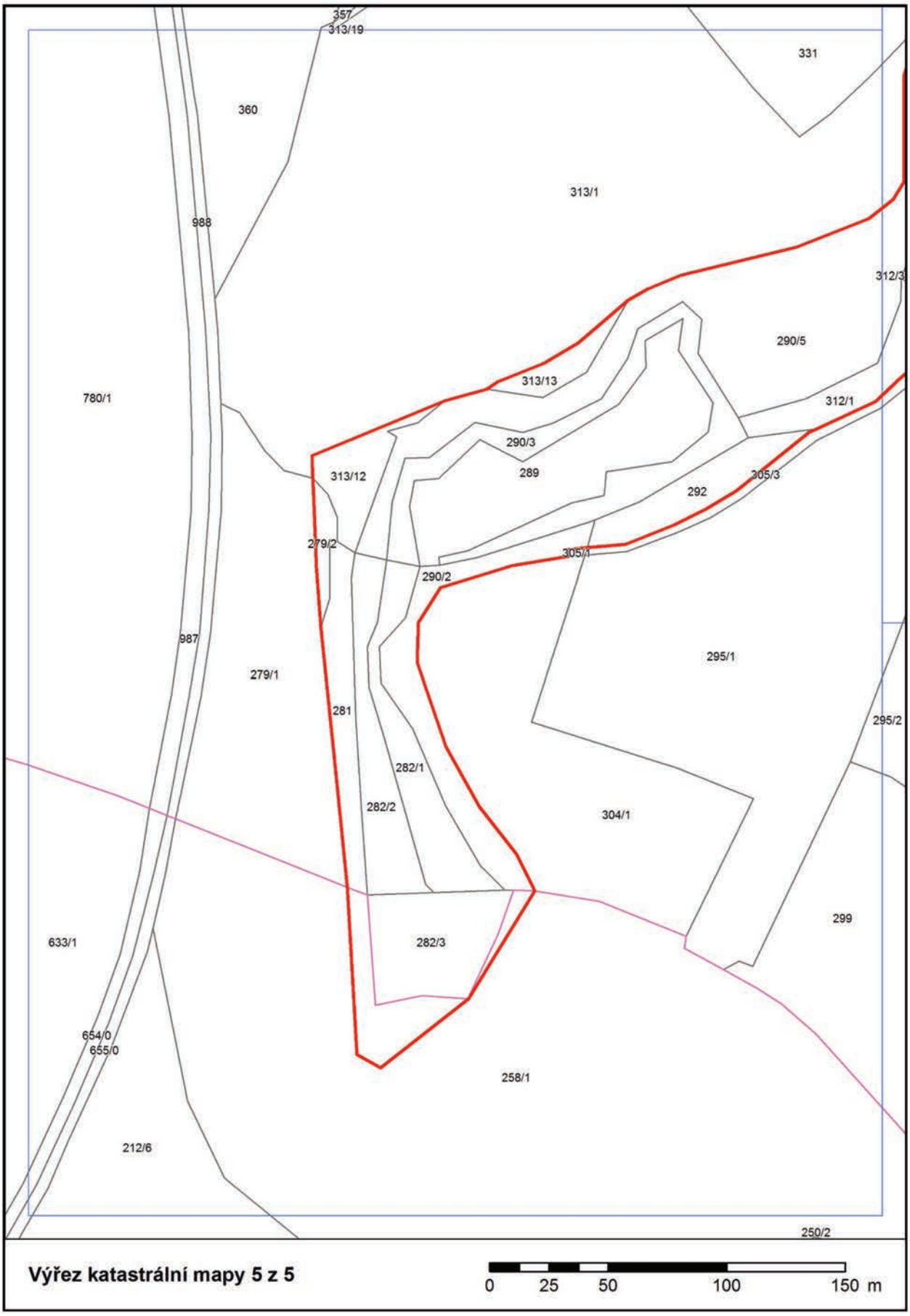

Výřez katastrální mapy 5 z 5