

**Nařízení
Ústeckého kraje
č. 9/2010
ze dne 3. listopadu 2010**

o zřízení Přírodní památky Dobříňský háj a stanovení jejích bližších ochranných podmínek

Rada Ústeckého kraje vydává v souladu s § 7 a § 59 odst. 1 písm. k) zákona č. 129/2000 Sb., o krajích (krajské zřízení), ve znění pozdějších předpisů, a podle § 36 odst. 1 a § 77a odst. 2 zákona č. 114/1992 Sb., o ochraně přírody a krajiny, ve znění pozdějších předpisů, toto nařízení:

**Čl. 1
Předmět úpravy**

- (1) Vyhlašuje se Přírodní památka Dobříňský háj (dále jen „přírodní památka“).
- (2) Předmětem ochrany je přírodě blízká lesní vegetace podsv. *Ulmenion* v aluviu Labe s masovým výskytem sněženky podsněžníku (*Galanthus nivalis*) a významným výskytem ohrožených druhů xylobiontního hmyzu, zahrnující rovněž zbytek starého stromořadí s převahou dubu letního.

**Čl. 2
Vymezení přírodní památky**

- (1) Přírodní památka se rozkládá v Ústeckém kraji, v katastrálním území Dobříň na pozemkových parcelách číslo 34/2, 542 část, 547/5, 552/1 část, 560, 611, 626 část.
- (2) Ochranné pásmo se nachází v katastrálním území Dobříň na pozemkových parcelách číslo 560 část, 558/1 část, 612/1 část, 616/7 část, 559/1, 626 část, 547/1, 547/3, 547/4, 547/5, 541/1, 542 část, 552/1, 521/2 část.
- (3) V příloze č. 1 k tomuto nařízení je katastrální mapa s vyznačením hranic přírodní památky a jejího ochranného pásma.

**Čl. 3
Bližší ochranné podmínky pro přírodní památku**

Jen se souhlasem příslušného orgánu ochrany přírody lze v přírodní památce:


- a) provádět zemní práce a terénní úpravy,
- b) povolovat nové stavby,
- c) nakládat s vodami, nejedná-li se o obecné nakládání s povrchovými vodami podle § 6 zákona č. 254/2001 Sb., o vodách a o změně některých zákonů (vodní zákon), v platném znění,
- d) zřizovat hydromeliorační sítě a jednotlivé odvodňovací objekty,
- e) provádět výzkumné práce,
- f) pořádat hromadné exkurze, sportovní akce, tábořit a rozdělávat ohně,
- g) oplocovat pozemky,
- h) vyznačovat turistické trasy a zřizovat cesty, cyklostezky a stezky pro koně včetně umístění jejich doprovodných zařízení,
- i) vjíždět motorovými vozidly na pozemky mimo cesty (to se netýká vozidel lesní správy a lesní techniky, vozidel používaných při správě toku podle zákona č. 254/2001 Sb., o

vodách a o změně některých zákonů (vodní zákon), v platném znění, vozidel policie, plavební správy a složek integrovaného záchranného systému při služebním výkonu a dále vozidel a techniky sloužící k řádnému obhospodařování zemědělských pozemků v ochranném pásmu),


- j) používat hnojiva, biocidy a další chemické přípravky,
- k) umísťovat myslivecká zařízení včetně krmišť a slanisk pro zvěř a provádět volné příkrmování zvěře,
- l) provádět velkoplošnou mechanickou přípravu půdy pro obnovu porostu při lesnickém hospodaření, mulčovat porostními zbytky, frézovat a vytrhávat pařezy,
- m) provádět nahodilé těžby dřeva nad 0,2 ha souvislé plochy.

Čl. 4 Účinnost

Toto nařízení nabývá účinnosti patnáctým dnem po vyhlášení ve Věstníku právních předpisů Ústeckého kraje.

V.7. 

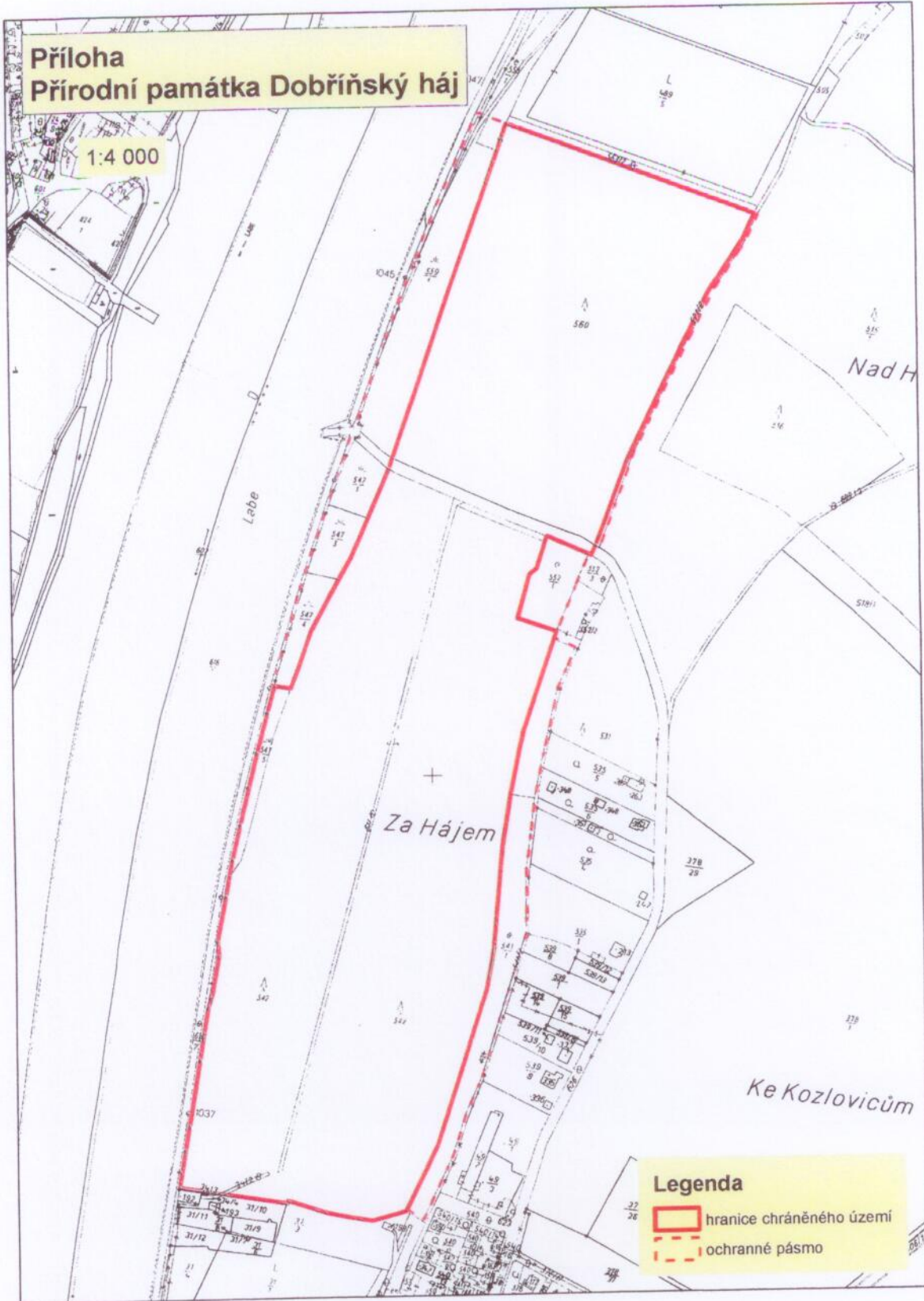
Jana Vaňhová
hejtmanka

1.2 



Ing. Pavel Kouda
zástupce a náměstek hejtmanky

**Příloha
Přírodní památka Dobříňský háj**

1:4 000



Legenda

-  hranice chráněného území
-  ochranné pásmo