**Příloha č. 1**
**k nařízení Středočeského kraje č. 1/2016**

**Orientační znázornění hranic přírodní památky Louky u Choťánek a jejího ochranného pásma na podkladu katastrální mapy**

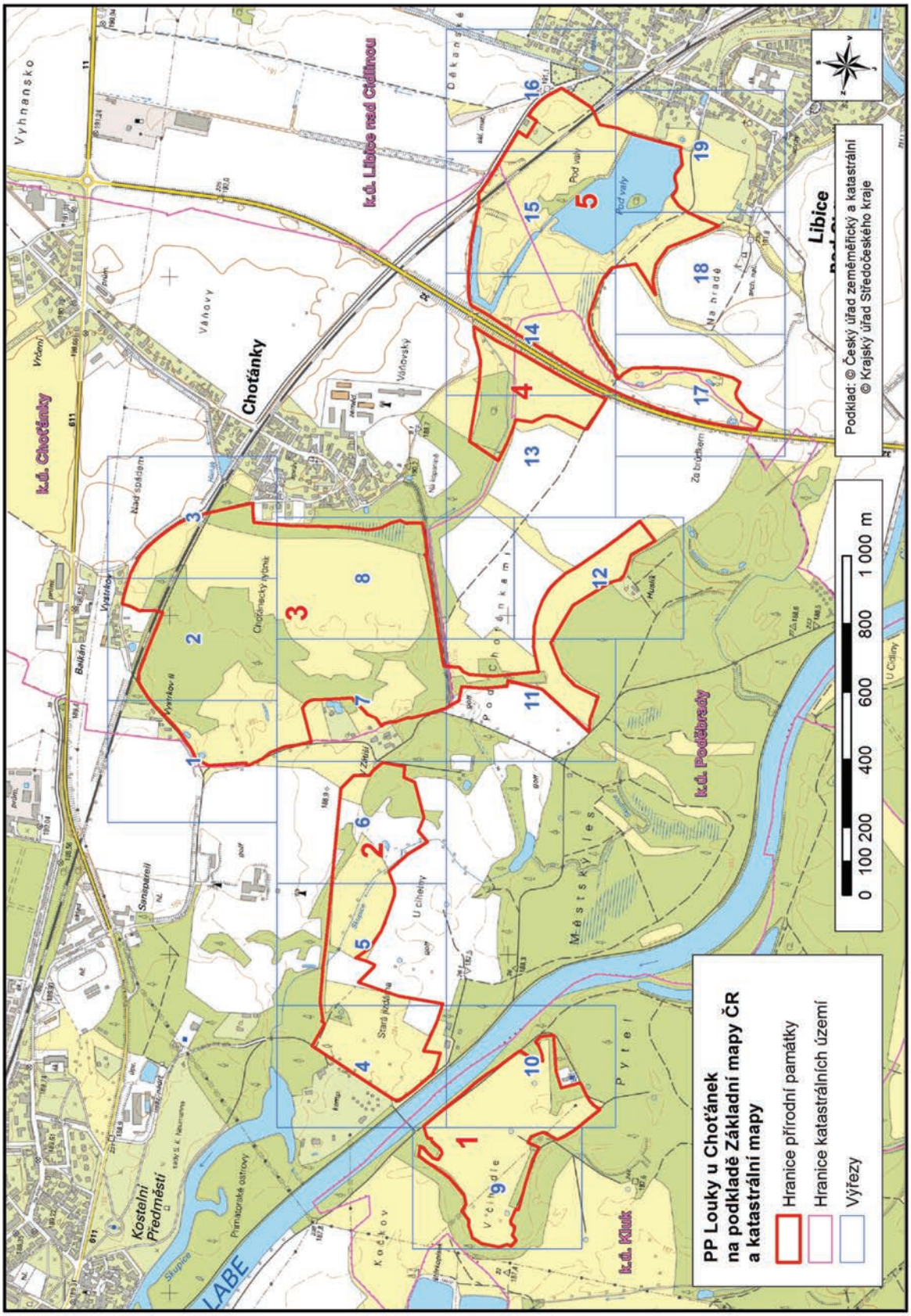

Vystrkov II
4691/1
4691/2
4691/3
612
613
4692
3611/2
4704/1
4704/7
©-KÚSK 2015
Výřez 1 z 19
0 25 50 100 150 m

Vystrkov
Choťánecký rybník
© KÚSK 2015
Výřez 2 z 19
0 25 50 100 150 m

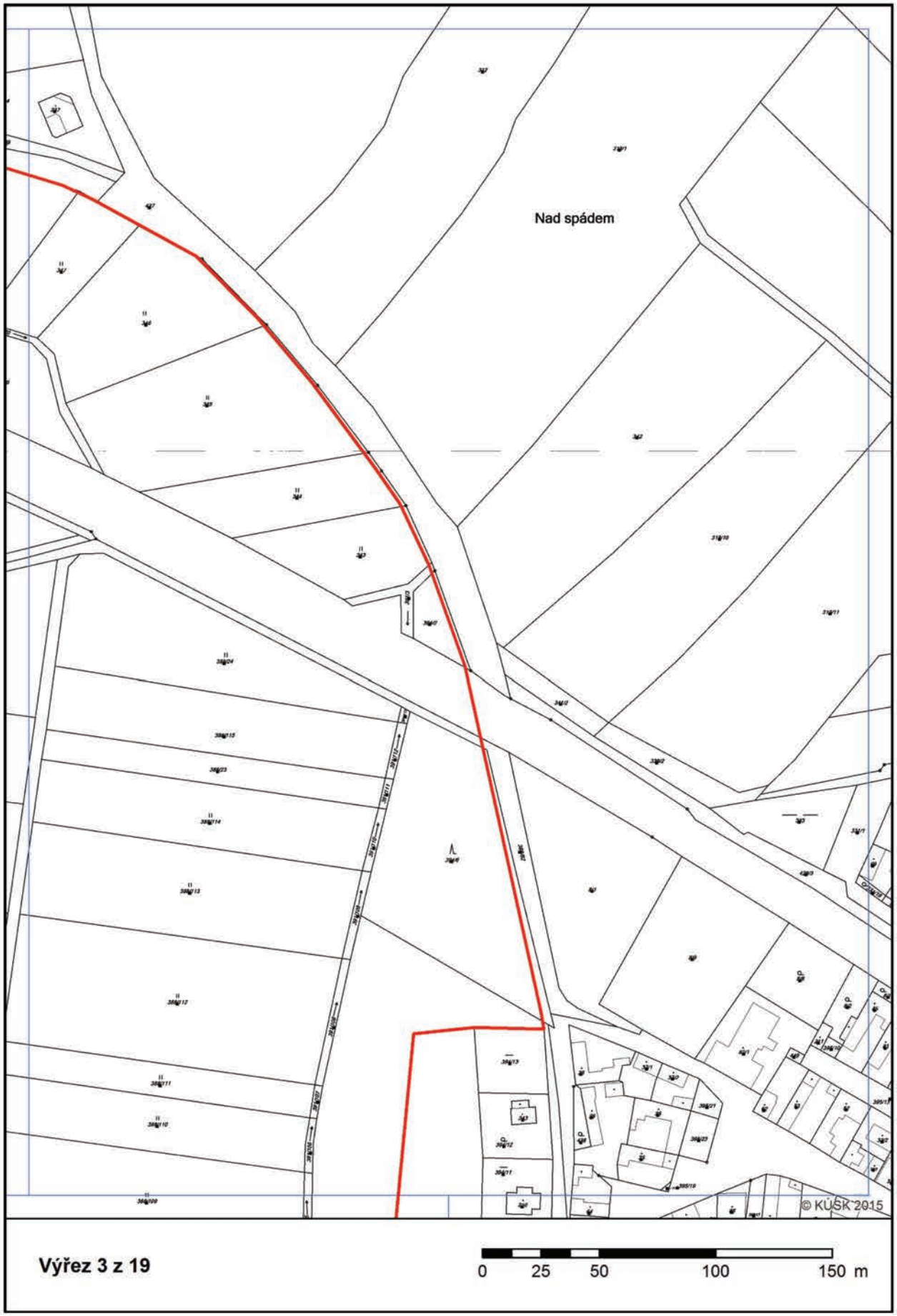
Nad spádem
© KÚSK 2015
Výřez 3 z 19
0 25 50 100 150 m

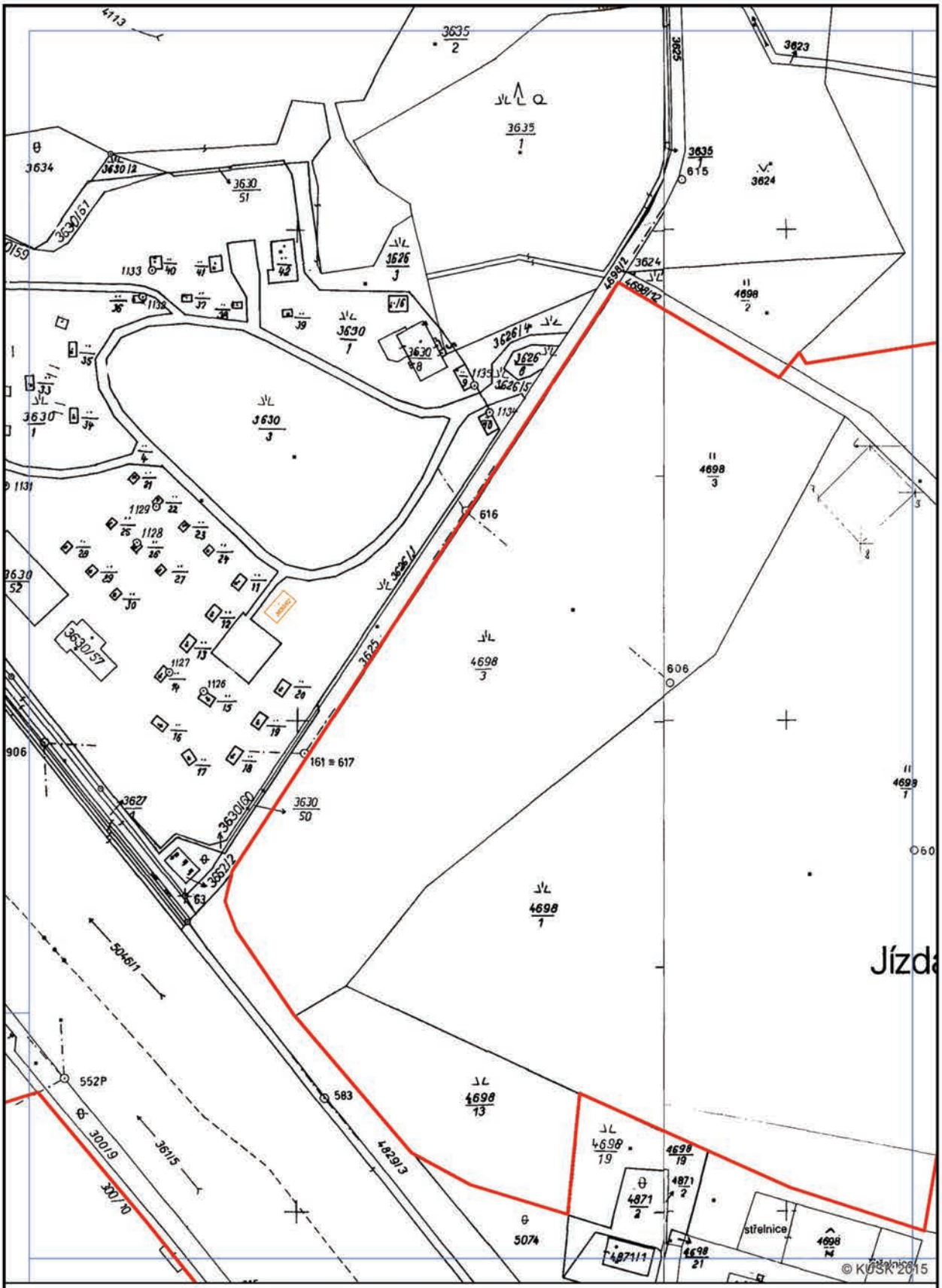


Výřez 4 z 19

0 25 50 100 150 m

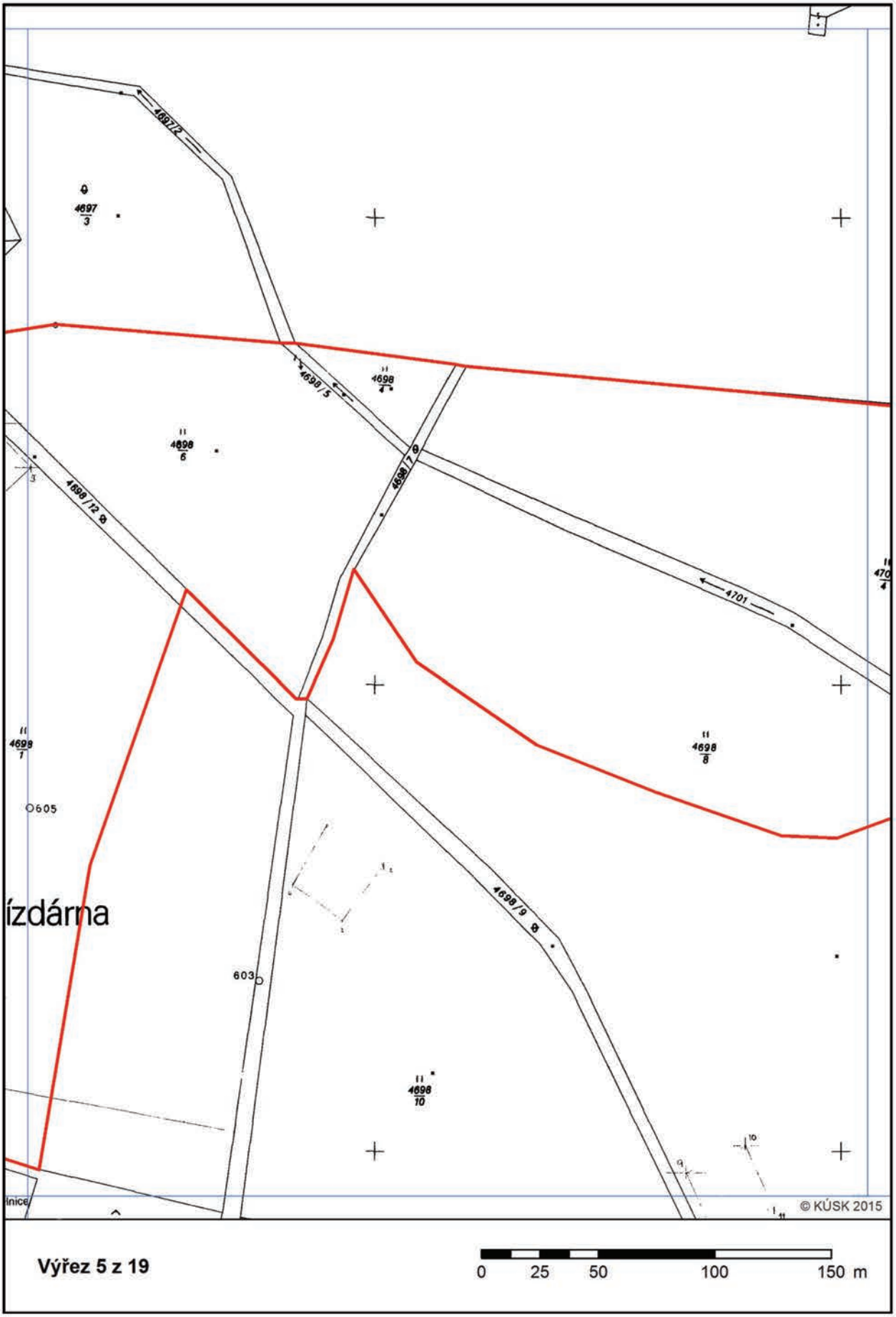
4697/2
4697/3
4698/4
4698/5
4698/6
4698/7
4698/12
4701
4698/1
605
ízdárna
4698/8
4698/9
603
4698/10
Inice
© KÚSK 2015
Výřez 5 z 19
0 25 50 100 150 m

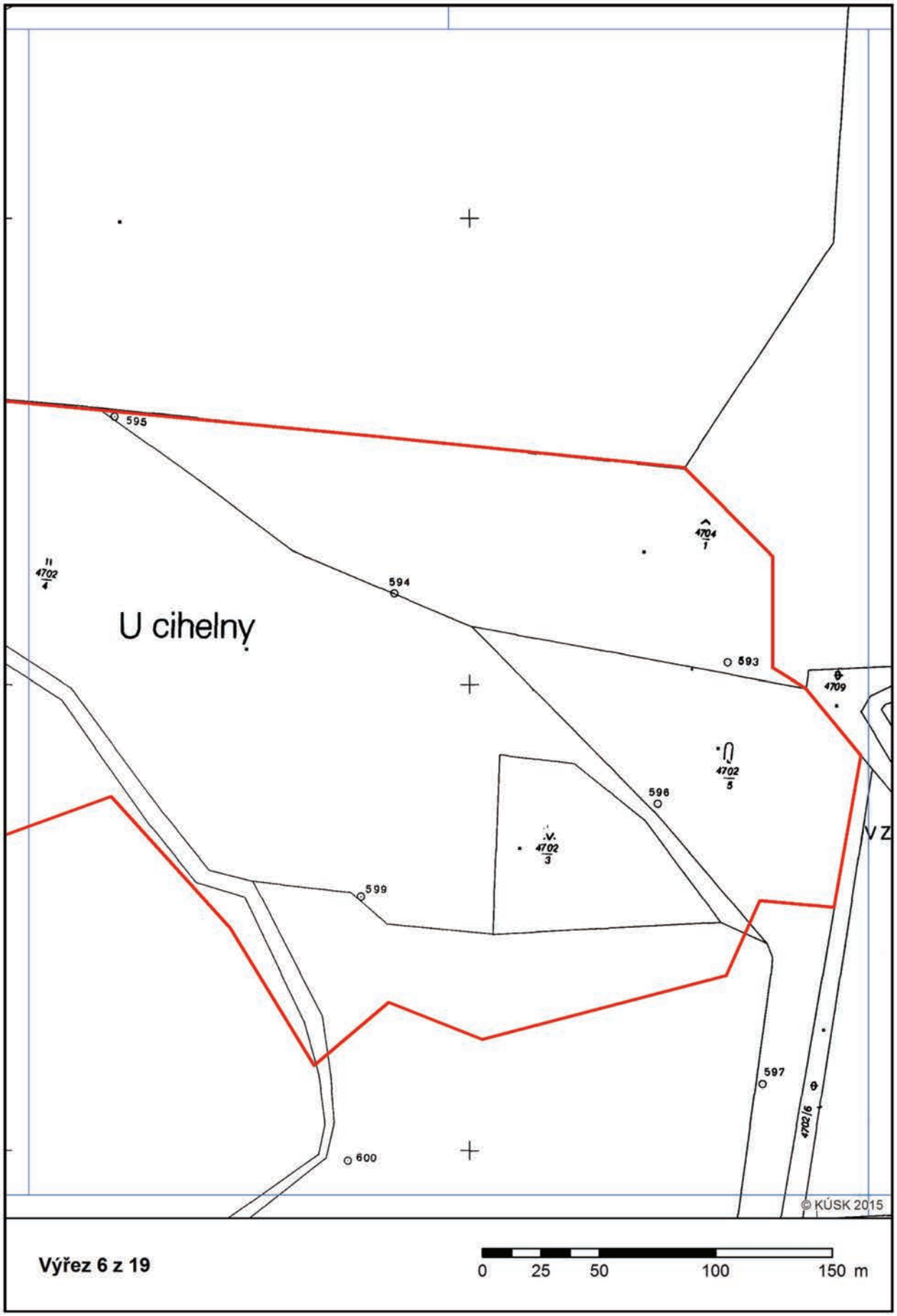
595
4704
1
4702
4
594
U cihelny
593
4709
4702
5
596
4702
3
599
597
4702/6
600
© KÚSK 2015
0 25 50 100 150 m

Výřez 6 z 19

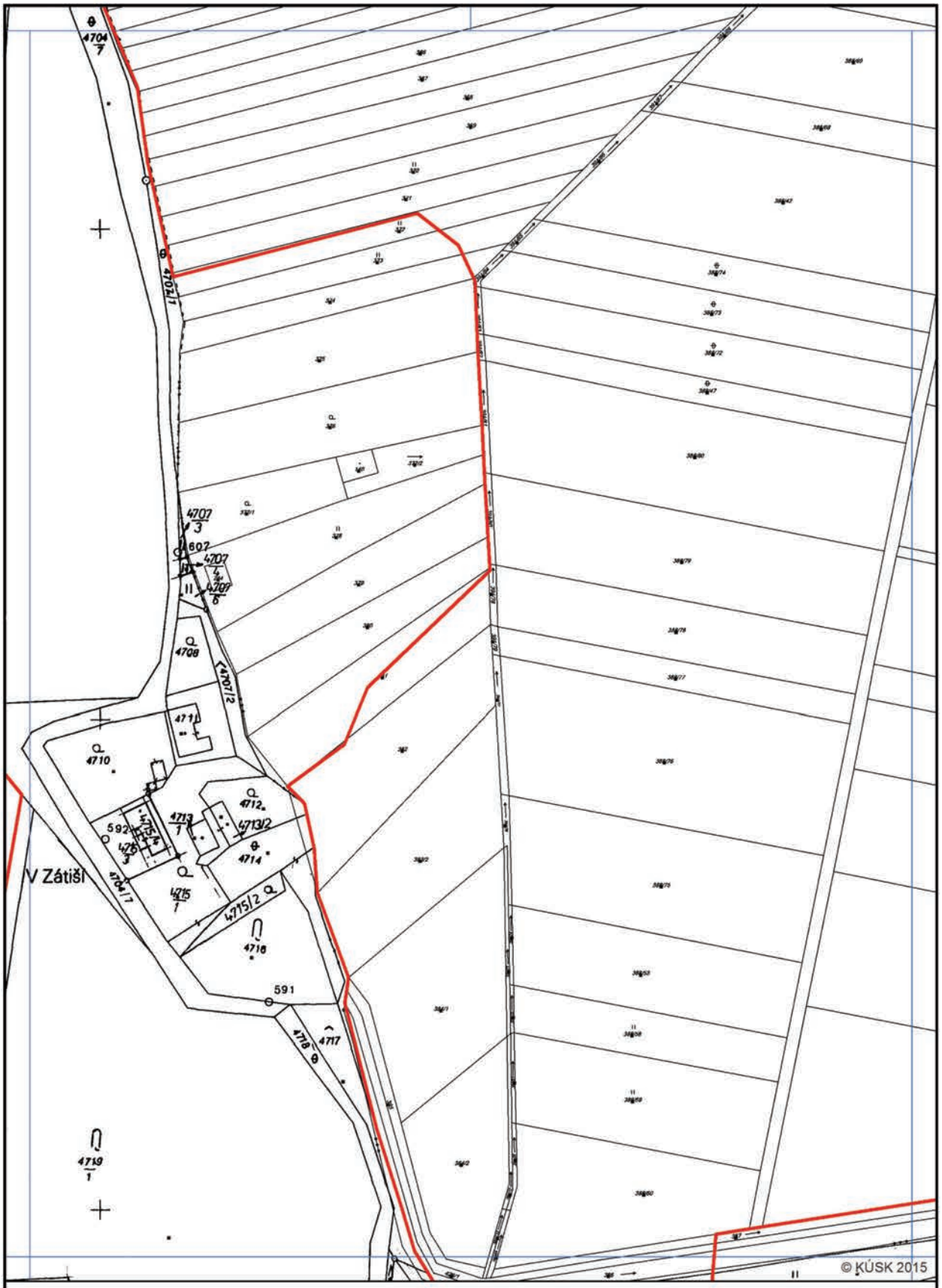


Výřez 7 z 19

0 25 50 100 150 m

4786
1
967
4804
1
© KÚSK 2015
Výřez 8 z 19
0 25 50 100 150 m

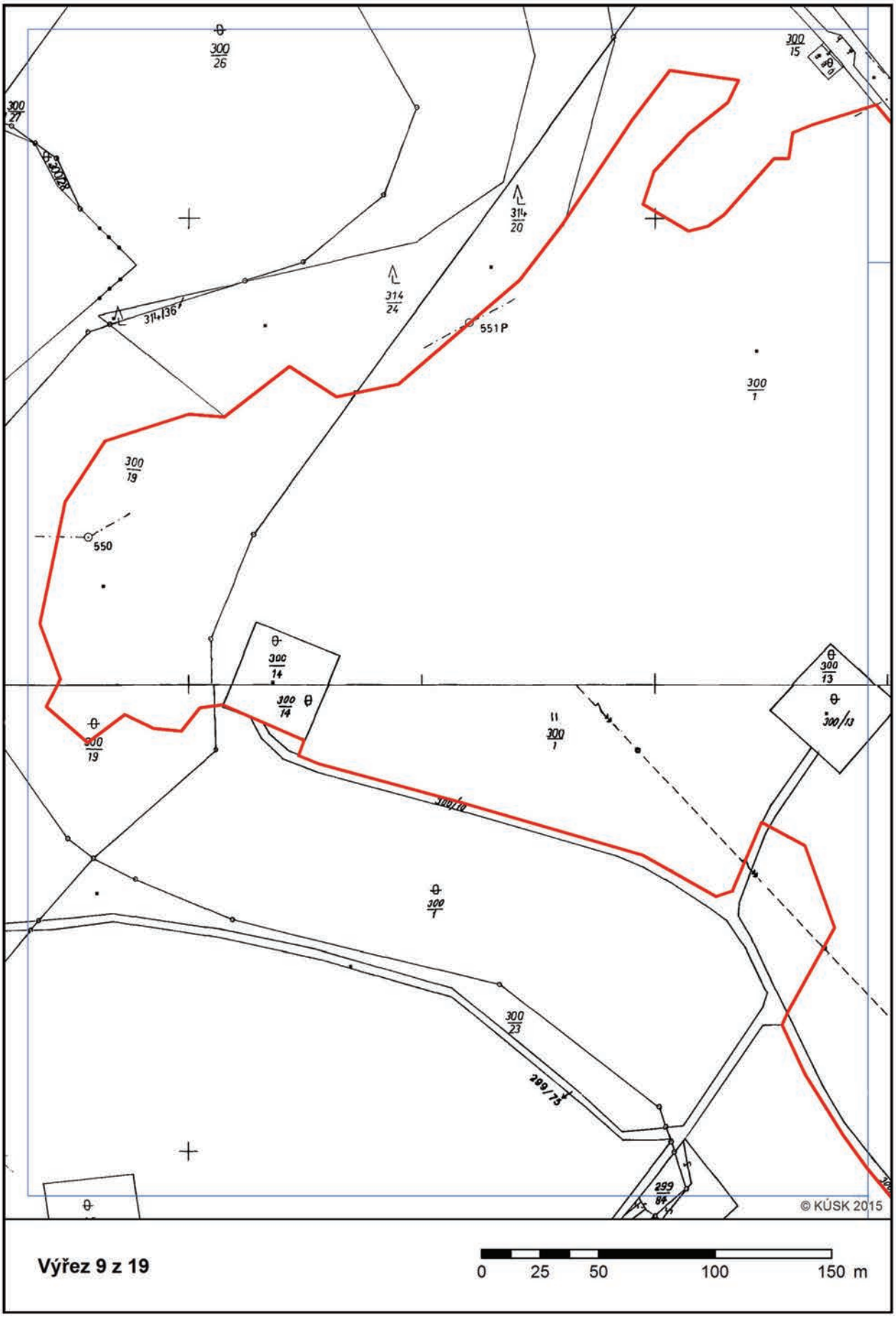
300/26
300/27
300/15
314/20
314/24
314/136
551P
300/1
300/19
550
300/14
300/13
300/13
300/19
300/1
300/1
300/23
299/75
299/84
© KÚSK 2015
Výřez 9 z 19
0 25 50 100 150 m