

NAŘÍZENÍ JIHOČESKÉHO KRAJE

č. 31/2011,

kterým se zřizuje přírodní památka Dehetník

Rada Jihočeského kraje vydává dne 19. 7. 2011 podle § 77a odst. 2 v souladu s ustanovením § 36 zákona č. 114/1992 Sb., o ochraně přírody a krajiny, ve znění pozdějších předpisů (dále jen zákon), a podle § 7 a dále dle § 59 odst. 1 písm. k) zákona č. 129/2000 Sb., o krajích, ve znění pozdějších předpisů, toto nařízení kraje, kterým se zřizuje přírodní památka Dehetník (dále jen přírodní památka).

Článek 1

Vymezení přírodní památky

- (1) Přírodní památka o rozloze 1,07 ha se nachází v okrese Písek, ve správním obvodu obce s rozšířenou působností Milevsko. Leží v obvodu územní působnosti obce Sepekov.
- (2) Přírodní památka zahrnuje část katastrálního území Líšnice u Sepekova.
- (3) Hranice přírodní památky Dehetník je stanovena uzavřeným geometrickým polygonem, jehož vrcholy jsou určeny souřadnicemi udanými v souřadnicovém systému S – JTSK. Seznam souřadnic jednotlivých vrcholů geometrického polygonu je uveden v příloze č. 1 tohoto nařízení.
- (4) Přesná hranice území nově vymezené přírodní památky Dehetník je zakreslena do katastrální mapy, která je přílohou č. 2 tohoto nařízení a do ortofotomapy, která je přílohou č. 3 tohoto nařízení.

Článek 2

Poslání přírodní památky

Posláním přírodní památky Dehetník je ochrana cenných biotopů podmáčené louky a tůň, tím i ochrana na ně vázaných rostlin a živočichů.

Článek 3

Péče o přírodní památku a stanovení bližších ochranných podmínek

- (1) Podle ustanovení § 77a odst. 2 a § 77a odst. 4 písm. l) zákona péči o přírodní památku zajišťuje Jihočeský kraj.
- (2) V přírodní památce Dehetník, jejíž změny, poškozování nebo hospodářské využívání vedoucí k jejímu poškozování jsou podle § 36 odst. 2 zákona zakázány, se podle ustanovení § 36 odst. 1 zákona stanovují bližší ochranné podmínky. Na území přírodní památky nelze bez souhlasu příslušného orgánu ochrany přírody provádět tyto činnosti:

Na území přírodní památky nelze bez souhlasu příslušného orgánu ochrany přírody provádět tyto činnosti:

- a. hospodařit na pozemcích způsobem vyžadujícím intenzivní technologie, zejména prostředky a činnosti, které mohou způsobit změny v biologické rozmanitosti, struktuře a funkci ekosystému, včetně používání biocidů,
- b. povolovat a umisťovat nové stavby, provádět změny druhu nebo způsobu využití pozemků,
- c. sbírat či odchytávat rostliny a živočichy, kromě výkonu práva myslivosti,
- d. vyznačovat nové cyklotrasy a turistické stezky, vjíždět na jízdních kolech a jiných bezmotorových dopravních prostředcích mimo stávající nebo vyznačené cesty a trasy, provozovat hromadné sportovní a turistické akce, včetně odborných exkurzí,
- e. vjíždět motorovými a přípojnými vozidly na území přírodní památky mimo vyznačené a stávající cesty, s výjimkou vozidel orgánů veřejné správy, Policie České republiky, záchranných sborů, obrany státu, veterinární služby, vozidel nezbytných pro zajištění péče o zemědělské a lesní pozemky či porosty a vozidel vlastníků nebo nájemců pozemků nacházejících se na území přírodní památky,
- f. zřizovat jakékoli skládky, a to i přechodně,
- g. zřizovat myslivecká zařízení, včetně krmelišť, vnařišť, újedišť a slanisek,
- h. tábořit a rozdělávat oheň,

- i. měnit vodní poměry pozemků,
 - j. nasazovat ryby do vodních ploch,
 - k. provádět vědeckou a výzkumnou činnost.
- (2) Souhlasy uvedené v bodech a. až k. se nevyžadují, pokud tyto činnosti vykonává přímo příslušný orgán ochrany přírody, nebo jsou příslušným orgánem ochrany přírody požadovány v rámci realizace schváleného plánu péče nebo v rámci opatření ke zlepšení stavu prostředí přírodní památky a jejího ochranného pásma.

Článek 4

Ochranné pásmo

Hranice ochranného pásma přírodní památky Dehetník je stanovena uzavřeným geometrickým polygonem, jehož vrcholy jsou určeny souřadnicemi udanými v souřadnicovém systému S – JTSK. Seznam souřadnic jednotlivých vrcholů geometrického polygonu je uveden v příloze č. 4 tohoto nařízení. Celková plocha ochranného pásma je 2,65 ha.

Článek 5

Obecná ustanovení

- (1) Toto nařízení ruší odst. 11 článku 1 Vyhlášky Okresního národního výboru v Písku ze dne 4. prosince 1985 o chráněných přírodních útvarech v okrese Písek.
- (2) Porušování ustanovení tohoto nařízení lze postihnout podle zákona u fyzických osob jako přestupek, u právnických osob a fyzických osob při výkonu podnikatelské činnosti jako správní delikt, pokud se nejedná o čin přísněji trestný.

Článek 6

Závěrečná ustanovení

Toto nařízení bylo schváleno usnesením Rady Jihočeského kraje číslo 690/2011/RK-70 ze dne 19. 7. 2011 a nabývá platnosti dnem vyhlášení ve Věstníku právních předpisů Jihočeského kraje a účinnosti patnáctým dnem následujícím po jeho vyhlášení ve Věstníku právních předpisů Jihočeského kraje.

MUDr. Martin Kuba v.r.
první náměstek hejtmana

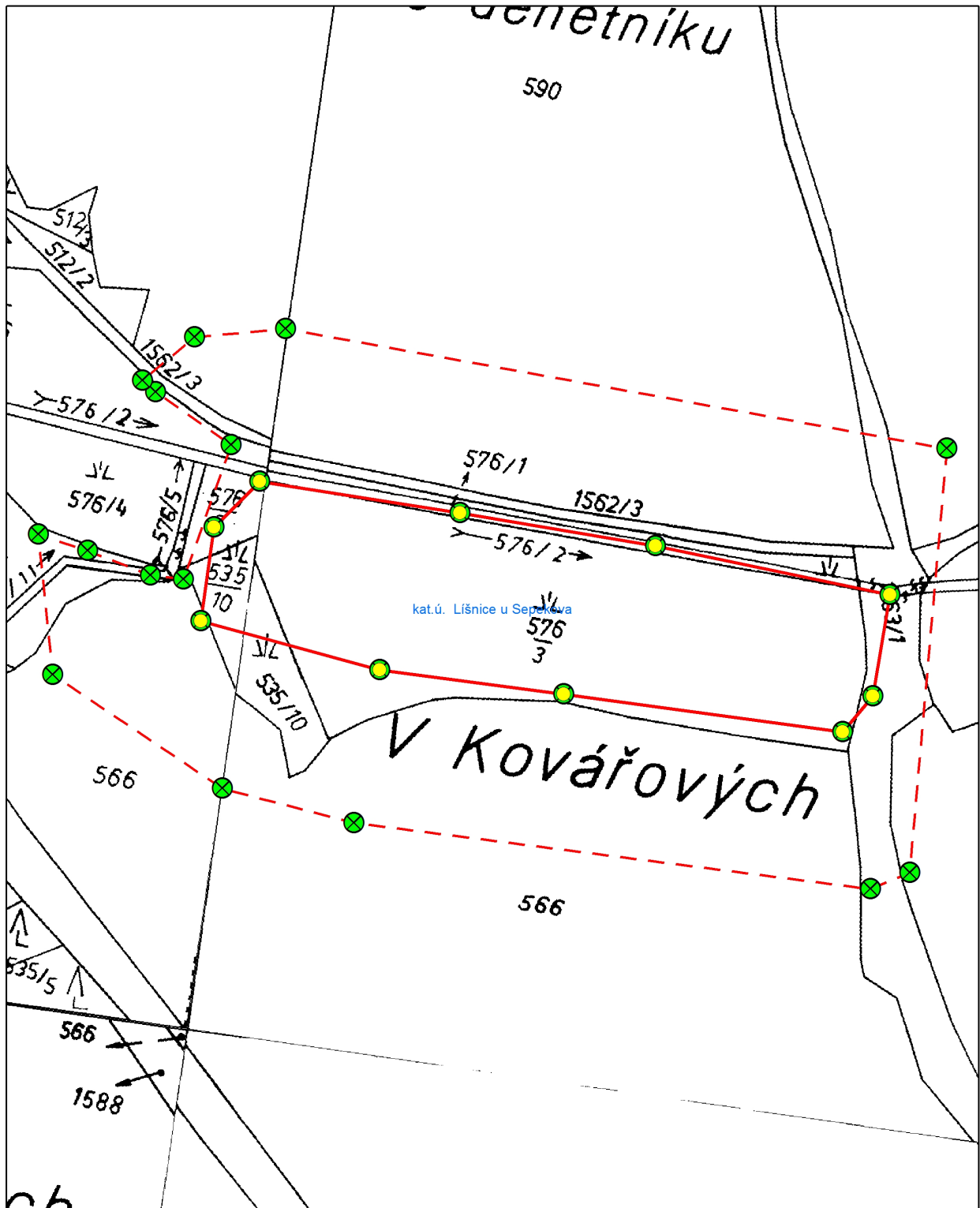
Mgr. Jiří Zimola v.r.
hejtman

Seznam souřadnic lomových bodů přírodní památky Dehetník

katastrální území Líšnice u Sepekova; souřadnicový systém S - JTSK

| označení bodu | souřadnice X | souřadnice Y |
|----------------------|---------------------|---------------------|
| 080001190012 | 756 127,19 | 1 114 898,62 |
| 080001190013 | 756 141,84 | 1 114 913,22 |
| 080001190014 | 756 146,03 | 1 114 943,14 |
| 080001190020 | 756 000,76 | 1 114 919,14 |
| 080001190024 | 755 925,80 | 1 114 934,83 |
| 080001190060 | 756 063,15 | 1 114 908,61 |
| 080001190061 | 756 088,86 | 1 114 958,84 |
| 080001190062 | 756 030,04 | 1 114 966,56 |
| 080001190063 | 755 931,16 | 1 114 967,20 |
| 080001190064 | 755 940,92 | 1 114 978,66 |

Zákres hranice přírodní památky Dehetník do katastrální mapy



podkladová data:
 © GEODIS
 Ortofotomapa 2008
 © ČÚZK
 katastrální mapy
 DKN2011, KMD2011, KMS2010, PK2010

1:1 500



- lomové body hranice PP
- lomové body OP PP
- hranice PP Dehetník
- hranice OP PP Dehetník
- hranice katastru





Zákres hranice přírodní památky Dehetník do Ortofotomapy 2008



podkladová data:
© GEODIS
Ortofotomapa 2008
© ČÚZK
katastrální mapy
DKN2011, KMD2011, KMS2010, PK2010

1:1 500



-  lomové body hranice PP
-  lomové body OP PP
-  hranice PP Dehetník
-  hranice OP PP Dehetník

Seznam souřadnic lomových bodů ochranného pásma přírodní památky Dehetník

katastrální území Líšnice u Sepekova; souřadnicový systém S - JTSK

| označení bodu | souřadnice X | souřadnice Y |
|----------------------|---------------------|---------------------|
| 1 | 755 907,57 | 1 114 888,12 |
| 2 | 755 919,46 | 1 115 023,53 |
| 3 | 755 932,01 | 1 115 028,81 |
| 4 | 756 097,11 | 1 115 007,66 |
| 5 | 756 139,10 | 1 114 996,70 |
| 6 | 756 193,34 | 1 114 960,28 |
| 7 | 756 197,99 | 1 114 915,51 |
| 8 | 756 182,20 | 1 114 920,71 |
| 9 | 756 162,13 | 1 114 928,52 |
| 10 | 756 151,54 | 1 114 929,82 |
| 11 | 756 136,31 | 1 114 886,90 |
| 12 | 756 160,46 | 1 114 870,00 |
| 13 | 756 164,73 | 1 114 866,28 |
| 14 | 756 148,00 | 1 114 852,45 |
| 15 | 756 118,94 | 1 114 849,81 |
| 16 | 755 931,16 | 1 114 967,20 |
| 17 | 755 925,80 | 1 114 934,83 |
| 18 | 756 000,76 | 1 114 919,14 |
| 19 | 756 063,15 | 1 114 908,61 |
| 20 | 756 127,19 | 1 114 898,62 |
| 21 | 756 141,84 | 1 114 913,22 |
| 22 | 756 146,03 | 1 114 943,14 |
| 23 | 756 088,86 | 1 114 958,84 |
| 24 | 756 030,04 | 1 114 966,56 |
| 25 | 755 940,92 | 1 114 978,66 |