

Příloha č. 2 Další zdroje vody pro hašení požárů

Katastr města, obce: Železný Brod

Druh vodního zdroje: Požární nádrž - přírodní

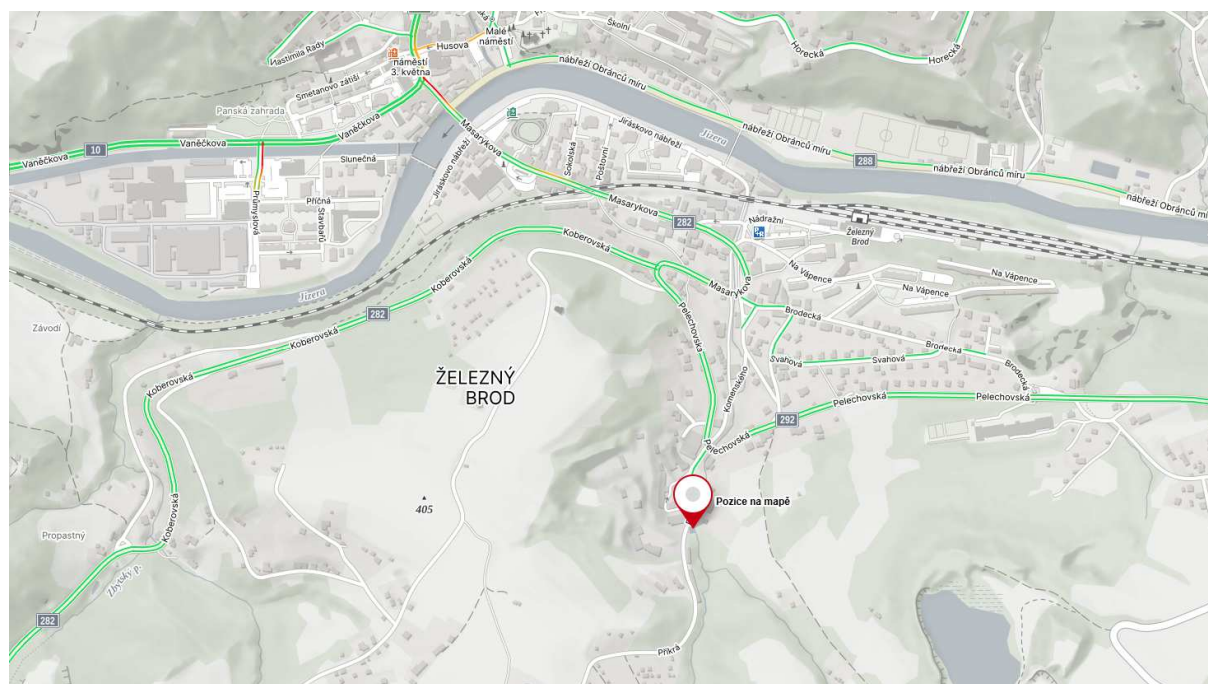
Název lokality/místní název: Nad areálem Technických služeb města
Železný Brod

Souřadnice GPS: 50.6348181N, 15.2608656E

Možnost nasazení techniky (druh): Motorová stříkačka, plovoucí
čerpadlo

Příjezdové komunikace: ulice Příkrá

Mapa s vyznačením místa a příjezdových tras.



Seznam zdrojů hasební vody pro zřízení čerpací stanice

Katastr města, obce: Železný Brod

Druh vodního zdroje: řeka Jizera

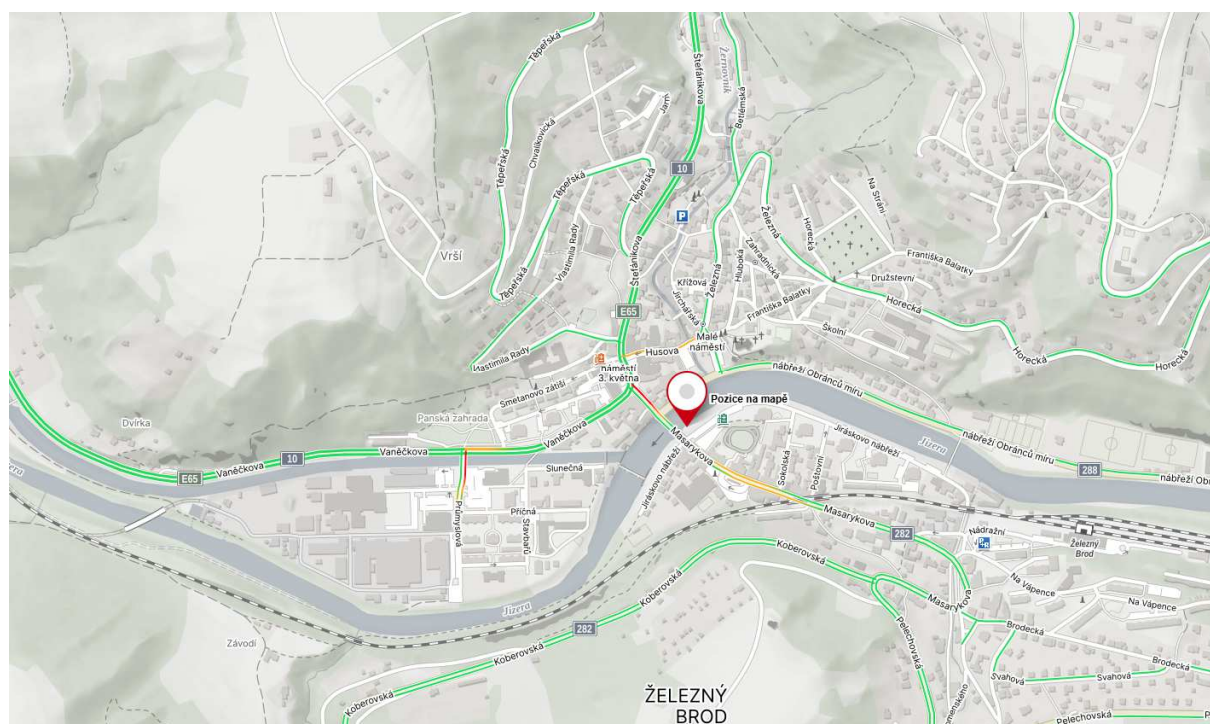
Název lokality/místní název: u tržiště

Souřadnice GPS: 50.6415969N, 15.2552211E

Možnost nasazení techniky (druh): Motorová stříkačka

Příjezdové komunikace: ulice Jiráskovo nábřeží

Mapa s vyznačením místa a příjezdových tras.



Seznam zdrojů hasební vody pro zřízení čerpací stanice

Katastr města, obce: Železný Brod

Druh vodního zdroje: řeka Jizera (pozn.: při velkém suchu nízký stav vody)

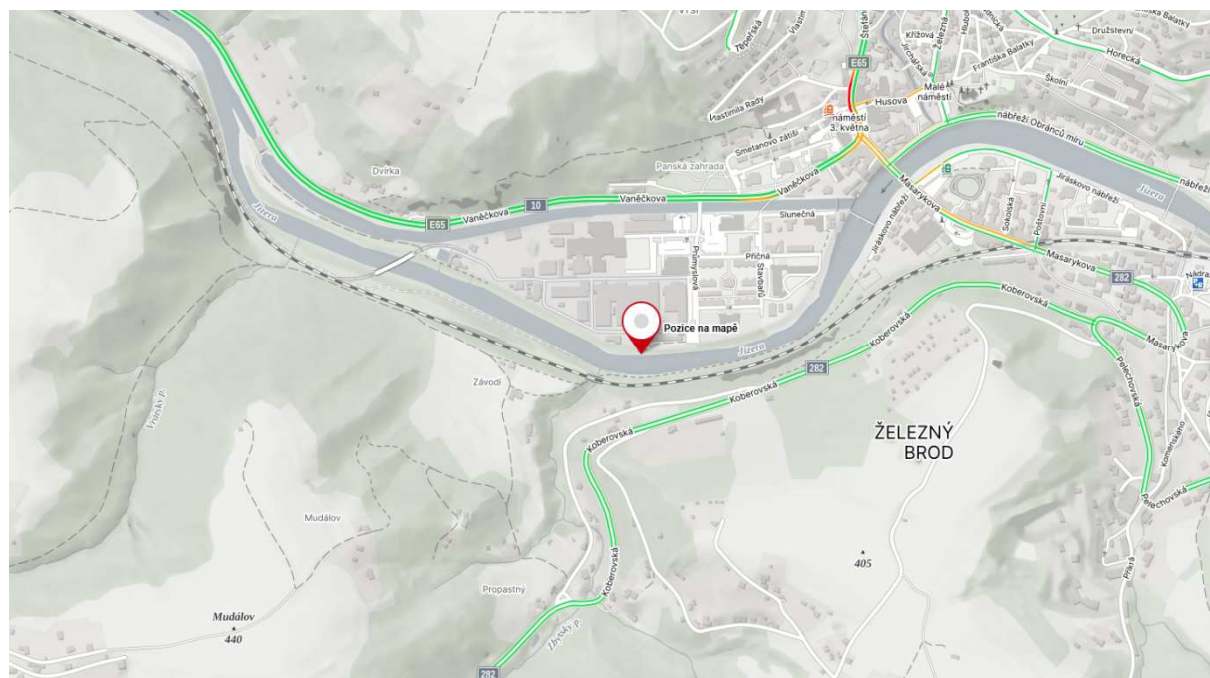
Název lokality/místní název: za areálem bývalého ŽBS

Souřadnice GPS: 50.6386014N, 15.2480597E

Možnost nasazení techniky (druh): Motorová stříkačka, plovoucí čerpadlo

Příjezdové komunikace: ulice Průmyslová

Mapa s vyznačením místa a příjezdových tras.



Seznam zdrojů hasební vody pro zřízení čerpací stanice

Katastr města, obce: Železný Brod

Druh vodního zdroje: náhon k elektrárně MVE Železný Brod

Název lokality/místní název: za Penny marketem u pěší lávky

Souřadnice GPS: 50.6394200N, 15.2511175E

Možnost nasazení techniky (druh): Motorová stříkačka

Příjezdové komunikace: ulice Stavbařů

Mapa s vyznačením místa a příjezdových tras.



Seznam zdrojů hasební vody pro zřízení čerpací stanice

Katastr města, obce: Železný Brod

Druh vodního zdroje: podzemní požární nádrž - umělá (15 m³)

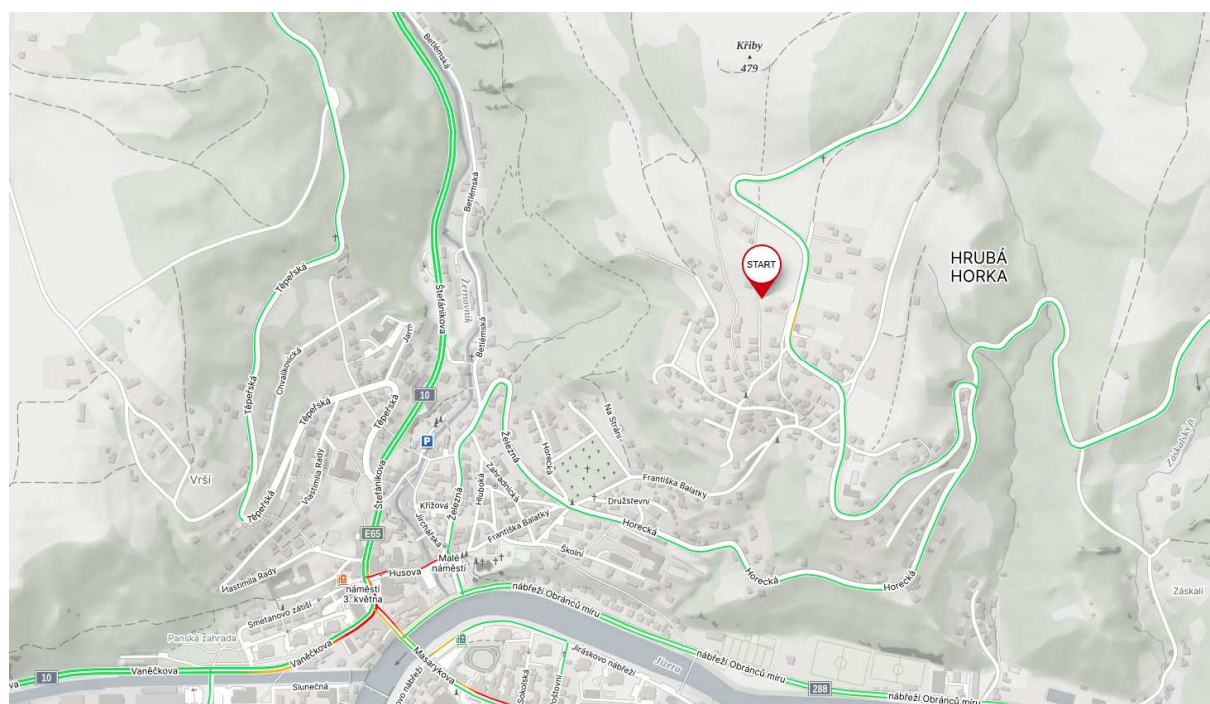
Název lokality/místní název: Hrubá Horka

Souřadnice GPS: 50.6473264N, 15.2638400E

Možnost nasazení techniky (druh): Motorová stříkačka

Příjezdové komunikace: polní cesta z pozemní komunika III/2882

Mapa s vyznačením místa a příjezdových tras.



Seznam zdrojů hasební vody pro zřízení čerpací stanice

Katastr města, obce: Železný Brod

Druh vodního zdroje: požární nádrž - umělá (240 m³)

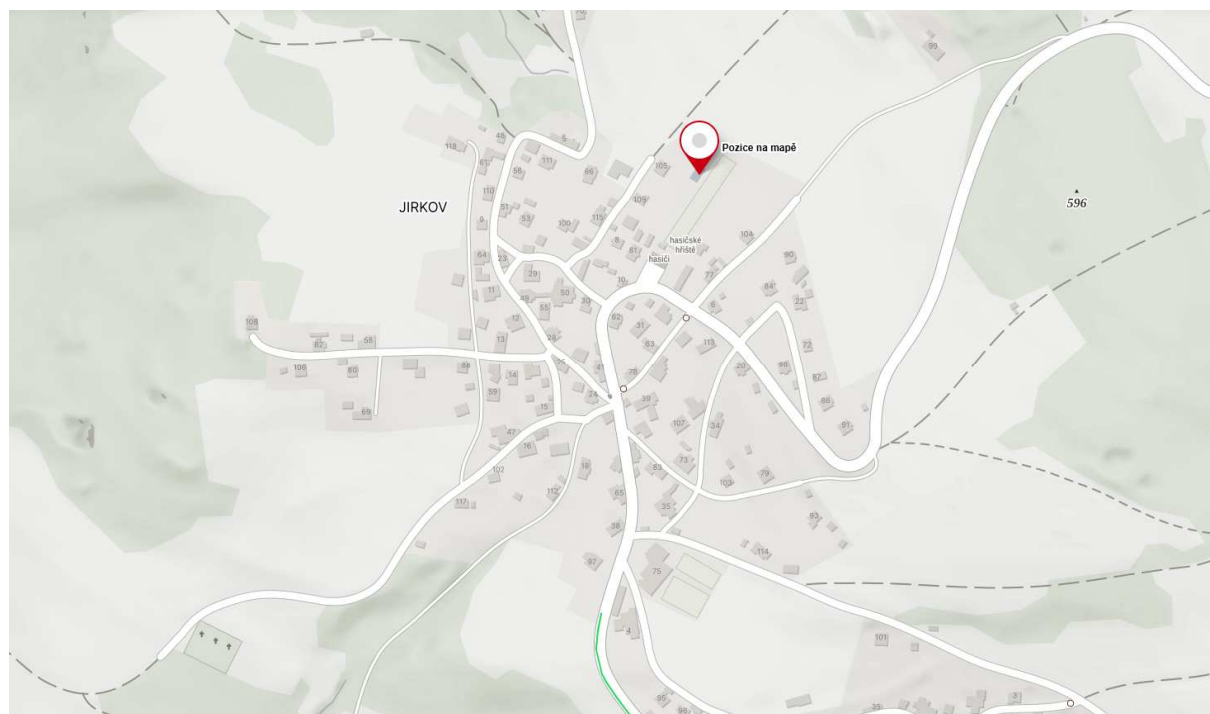
Název lokality/místní název: Jirkov - za hasičskou zbrojnicí místní JPO

Souřadnice GPS: 50.6613139N, 15.2759986E

Možnost nasazení techniky (druh): Motorová stříkačka, plovoucí čerpadlo

Příjezdové komunikace: pozemní komunika III/2882

Mapa s vyznačením místa a příjezdových tras.



Seznam zdrojů hasební vody pro zřízení čerpací stanice

Katastr města, obce: Železný Brod

Druh vodního zdroje: požární nádrž - umělá (??? m³)

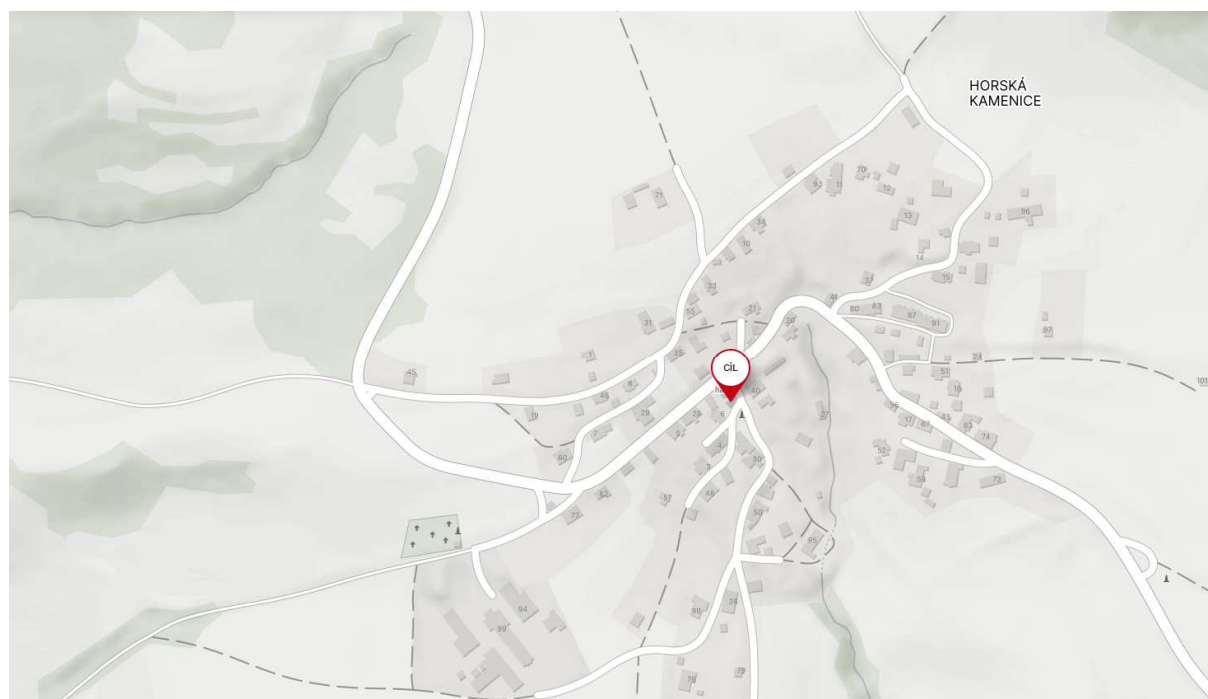
Název lokality/místní název: Horská Kamenice - za hasičskou
zbrojnicí místní JPO

Souřadnice GPS: 50.6435531N, 15.2983444E

Možnost nasazení techniky (druh): Motorová stříkačka, plovoucí
čerpadlo

Příjezdové komunikace: pozemní komunika III/2881

Mapa s vyznačením místa a příjezdových tras.



Seznam zdrojů hasební vody pro zřízení čerpací stanice

Katastr města, obce: Železný Brod

Druh vodního zdroje: požární nádrž - umělá (100 m³)

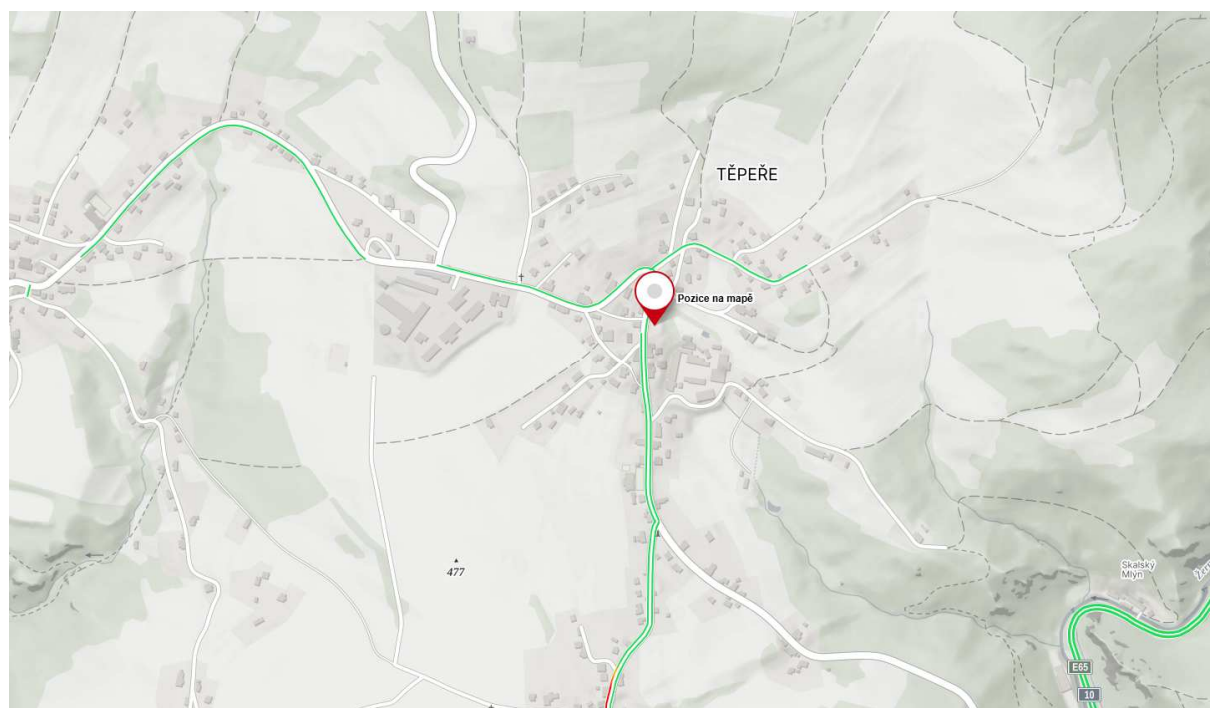
Název lokality/místní název: Těpeře - naproti hasičské zbrojnici
místní JPO

Souřadnice GPS: 50.6591178N, 15.2425875E

Možnost nasazení techniky (druh): Motorová stříkačka, plovoucí
čerpadlo

Příjezdové komunikace: pozemní komunika III/28736

Mapa s vyznačením místa a příjezdových tras.



Seznam zdrojů hasební vody pro zřízení čerpací stanice

Katastr města, obce: Železný Brod

Druh vodního zdroje: podzemní požární hydrant

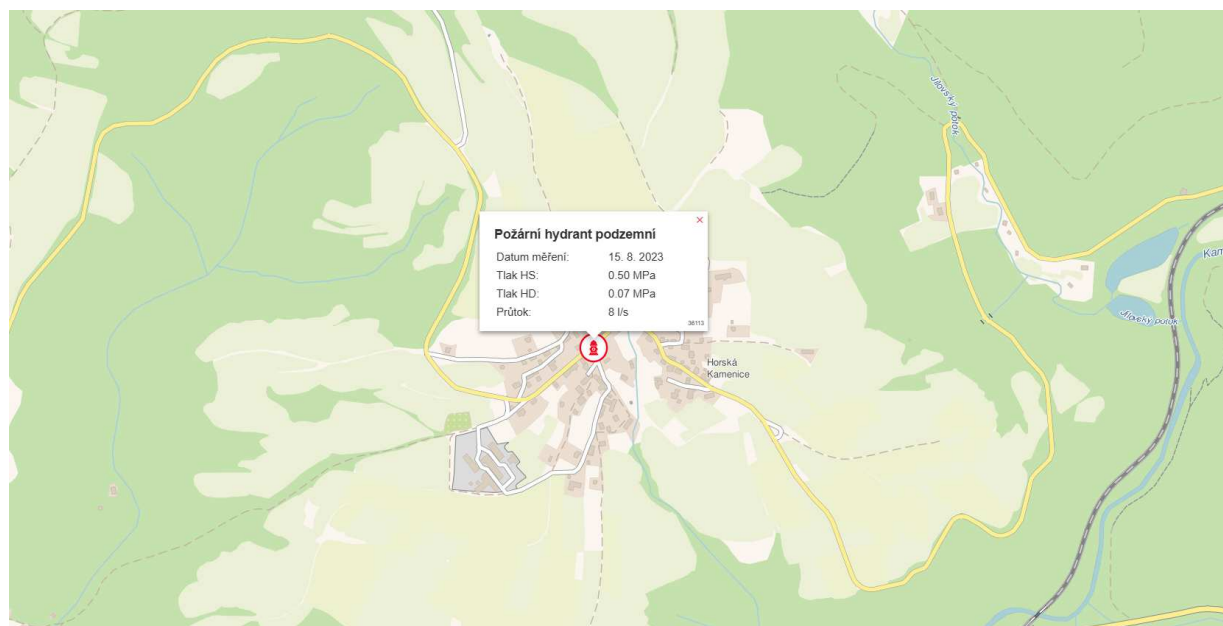
Název lokality/místní název: Horská Kamenice - vedle požární zbrojnice místní JPO

Souřadnice GPS: 50.6436736N, 15.2984461E

Možnost nasazení techniky (druh):

Příjezdové komunikace: pozemní komunika III/2881

Mapa s vyznačením místa a příjezdových tras.



Seznam zdrojů hasební vody pro zřízení čerpací stanice

Katastr města, obce: Železný Brod

Druh vodního zdroje: podzemní požární hydrant

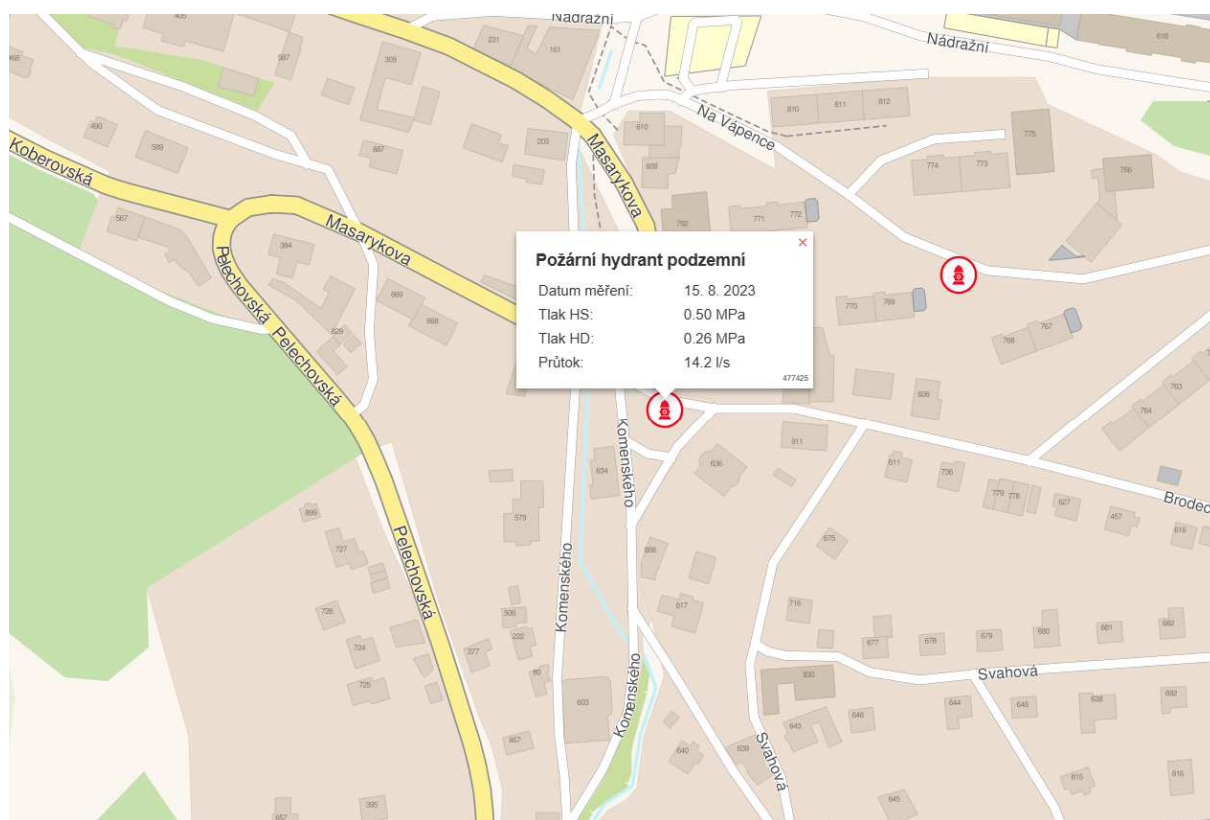
Název lokality/místní název: naproti obchodu Sport - Suchánek

Souřadnice GPS: 50.6381608N, 15.2652389E

Možnost nasazení techniky (druh):

Příjezdové komunikace: ulice Brodecká

Mapa s vyznačením místa a příjezdových tras.



Seznam zdrojů hasební vody pro zřízení čerpací stanice

Katastr města, obce: Železný Brod

Druh vodního zdroje: podzemní požární hydrant

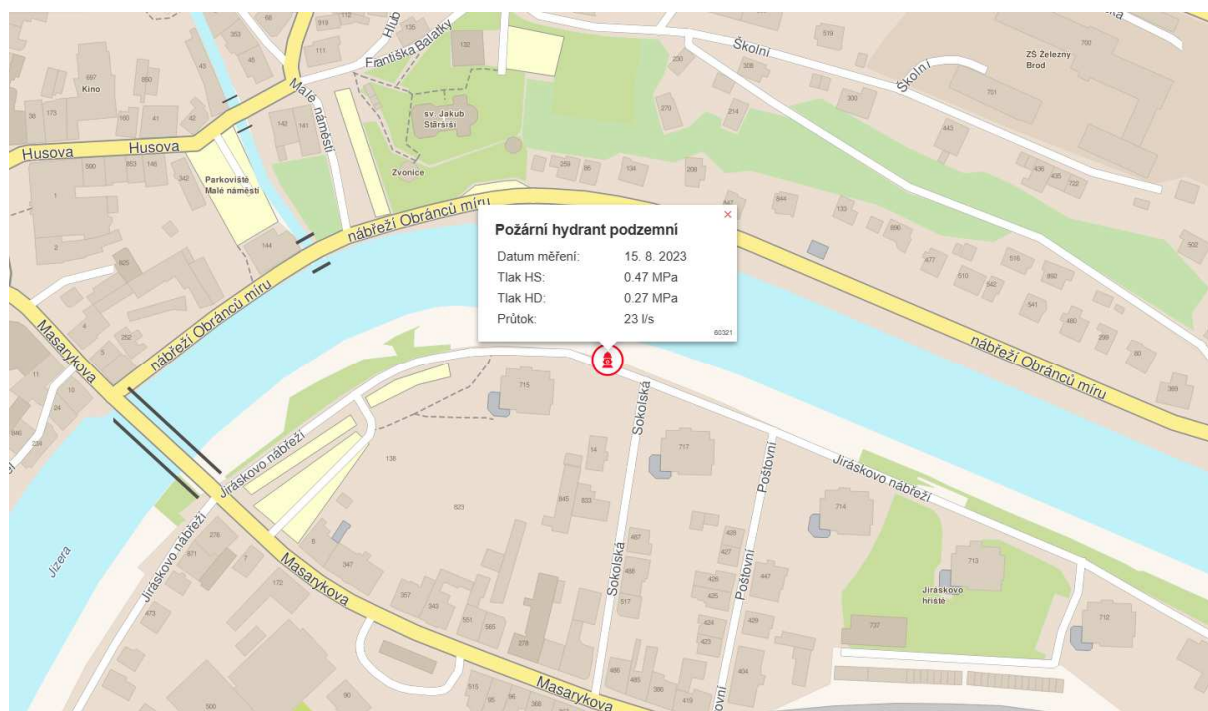
Název lokality/místní název: Jiráskovo nábřeží u dětského hřiště
vedle panelového domu č.p. 715

Souřadnice GPS: 50.6418425N, 15.2580317E

Možnost nasazení techniky (druh):

Příjezdové komunikace: ulice Jiráskovo nábřeží

Mapa s vyznačením místa a příjezdových tras.



Seznam zdrojů hasební vody pro zřízení čerpací stanice

Katastr města, obce: Železný Brod

Druh vodního zdroje: nadzemní požární hydrant

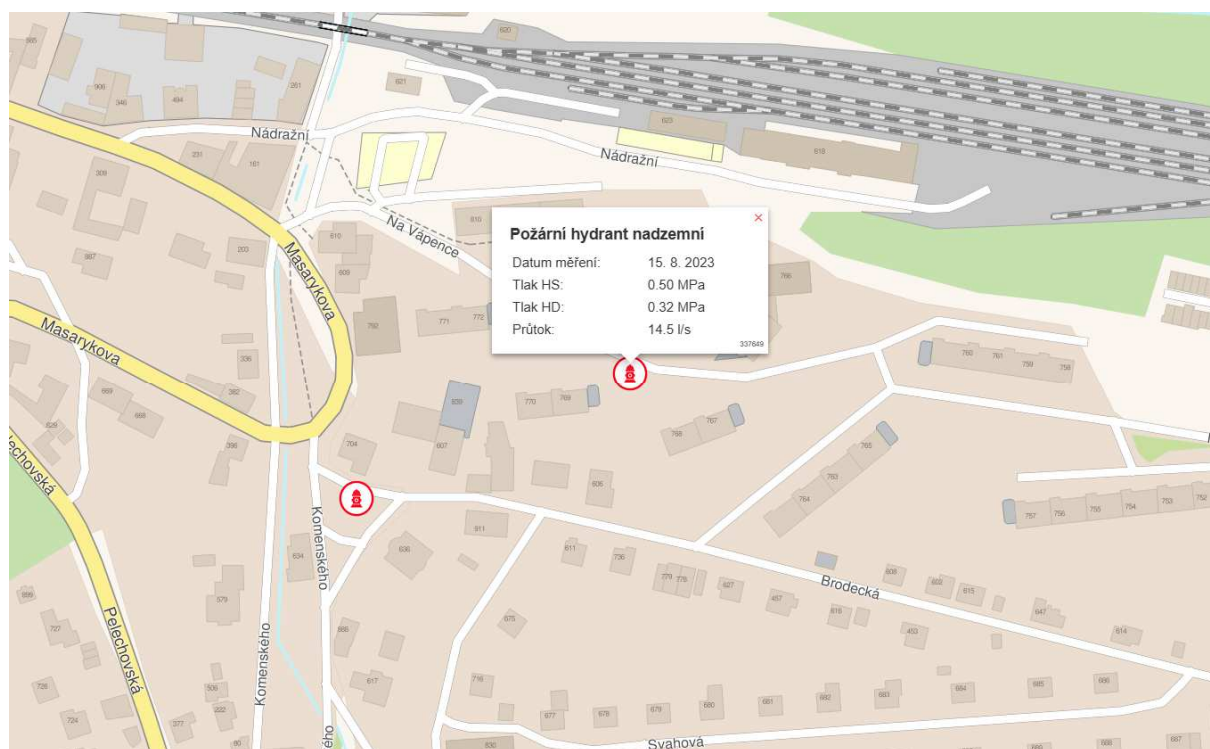
Název lokality/místní název: Na Vápence u panelového domu č.p.
769

Souřadnice GPS: 50.6388231N, 15.2693656E

Možnost nasazení techniky (druh):

Příjezdové komunikace: ulice Na Vápence

Mapa s vyznačením místa a příjezdových tras.



Seznam zdrojů hasební vody pro zřízení čerpací stanice

Katastr města, obce: Železný Brod

Druh vodního zdroje: nadzemní požární hydrant

Název lokality/místní název: Smetanovo zátíší - vedle panelového domu č.p. 407

Souřadnice GPS: 50.6414761N, 15.2506772E

Možnost nasazení techniky (druh):

Příjezdové komunikace: Vaněčkova

Mapa s vyznačením místa a příjezdových tras.

