Příloha č. 1
k nařízení Středočeského kraje č. 24/2016

Orientační znázornění hranic přírodní památky na podkladě katastrální mapy

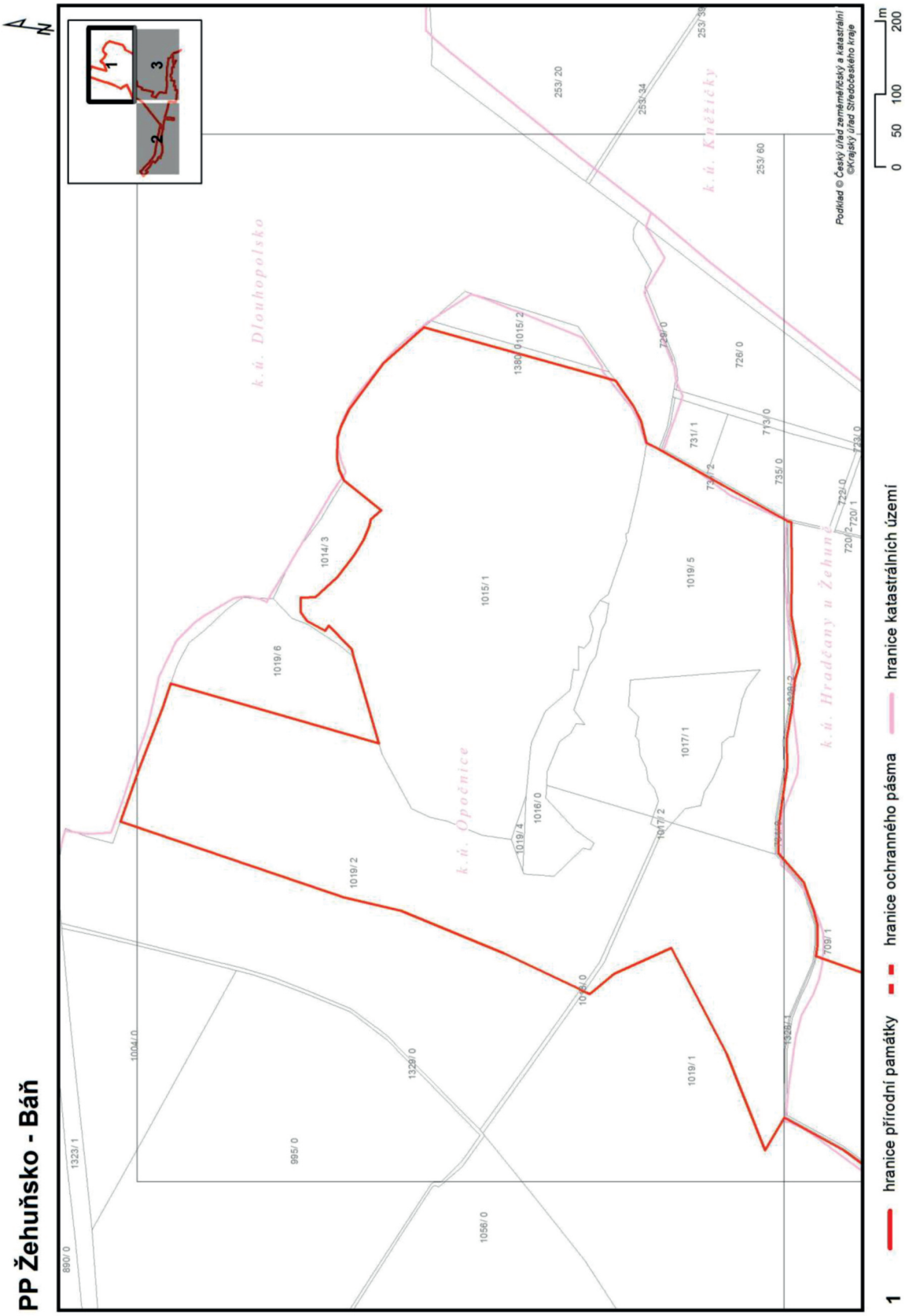

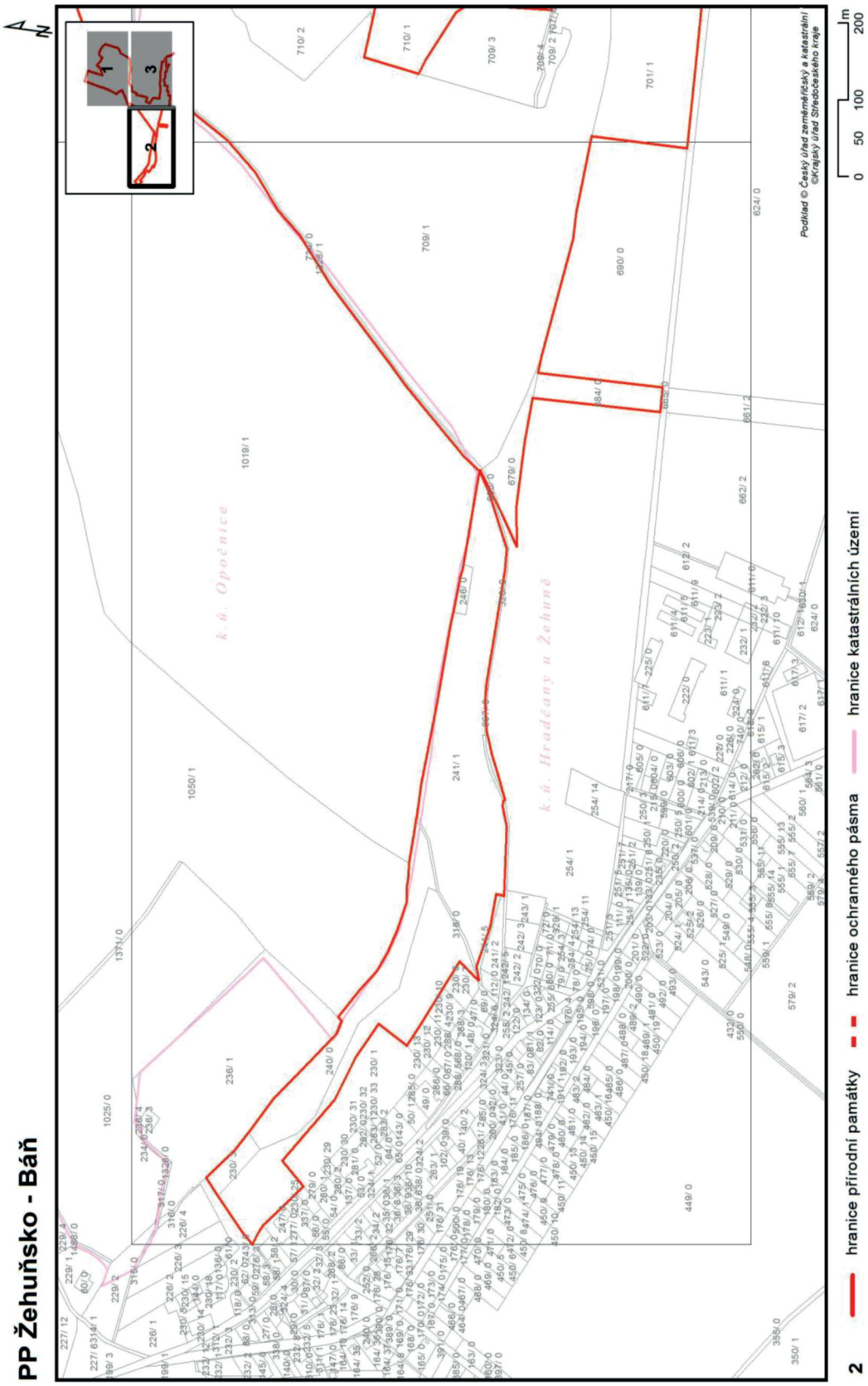
PP Žehuňsko - Báň
N
1
2
3
k. ú. Opočnice
k. ú. Hradčany u Žehuně
Podklad © Český úřad zeměměřický a katastrální
©Krajský úřad Středočeského kraje
0 50 100 200 m
2 hranice přírodní památky
hranice ochranného pásma
hranice katastrálních území

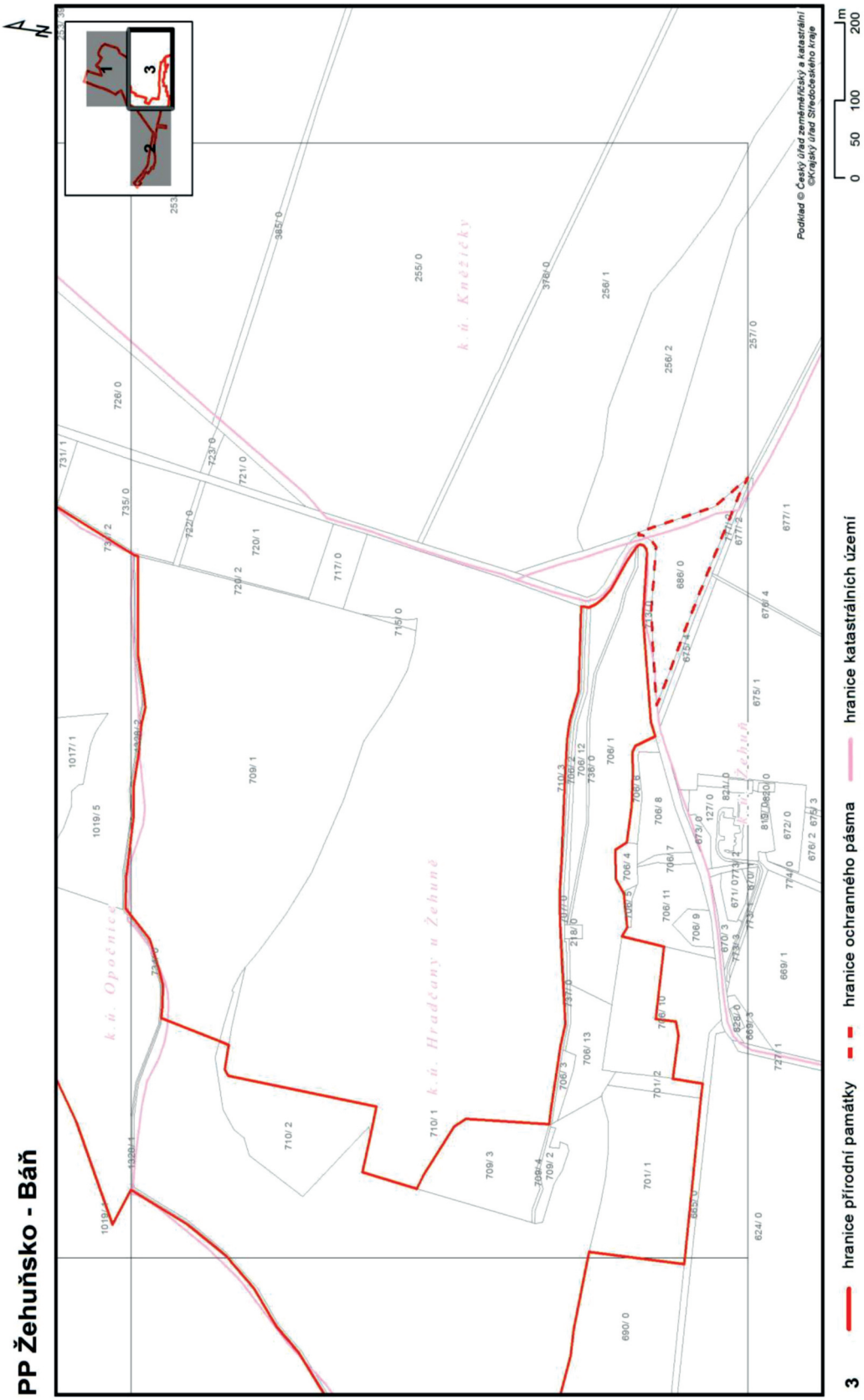
PP Žehuňsko - Báň
k. ú. Opočnice
k. ú. Hradčany u Žehuně
k. ú. Kněžičky
k. ú. Žehuň
Podklad © Český úřad zeměměřický a katastrální
Krajský úřad Středočeského kraje
0 50 100 200 m
3 hranice přírodní památky
hranice ochranného pásma
hranice katastrálních území