# Obec Lesná
# Zastupitelstvo obce Lesná
## Obecně závazná vyhláška obce Lesná
## kterou se vydává požární řád obce

Zastupitelstvo obce Lesná se na svém zasedání konaném dne 01.08.2022 usnesením č. 34/2022 usneslo vydat na základě § 29 odst. 1 písm. o) bod 1 zákona č. 133/1985 Sb., o požární ochraně, ve znění pozdějších předpisů (dále jen „zákon o požární ochraně"), a v souladu s § 10 písm. d) a § 84 odst. 2 písm. h) zákona č. 128/2000 Sb., o obcích (obecní zřízení), ve znění pozdějších předpisů, tuto obecně závaznou vyhlášku č. 3/2022 (dále jen „vyhláška"):

*Čl. 1*
*Úvodní ustanovení*

(1) Tato vyhláška upravuje organizaci a zásady zabezpečení požární ochrany v obci.

(2) Při zabezpečování požární ochrany spolupracuje obec zejména s hasičským záchranným sborem kraje, občanskými sdruženími a obecně prospěšnými společnostmi působícími na úseku požární ochrany.

*Čl. 2*
*Vymezení činnosti osob pověřených zabezpečováním požární ochrany v obci*

(1) Ochrana životů, zdraví a majetku občanů před požáry, živelními pohromami a jinými mimořádnými událostmi na území obce Lesná (dále jen „obec") je zajištěna jednotkou sboru dobrovolných hasičů obce (dále jen „JSDH obce") podle čl. 5 této vyhlášky a dále jednotkami požární ochrany uvedenými v příloze č. 1 této vyhlášky.

(2) K zabezpečení úkolů na úseku požární ochrany byly na základě usnesení zastupitelstva obce dále pověřeny tyto orgány obce:
   a) zastupitelstvo obce - projednáním stavu požární ochrany v obci minimálně 1 x za 12 měsíců nebo vždy po závažné mimořádné události mající vztah k zajištění požární ochrany v obci,
   b) starosta - zabezpečováním pravidelných kontrol dodržování předpisů a plnění povinností obce na úseku požární ochrany vyplývajících z její samostatné působnosti, a to minimálně 1 x za 12 měsíců.

*Čl. 3*
*Podmínky požární bezpečnosti při činnostech a v objektech se zvýšeným nebezpečím vzniku požáru se zřetelem na místní situaci*

1) Za činnosti, při kterých hrozí zvýšené nebezpečí vzniku požáru, se podle místních podmínek považuje:

   a) konání veřejnosti přístupných kulturních a sportovních akcí na veřejných prostranstvích, při nichž dochází k manipulaci s otevřeným ohněm a na něž se nevztahují povinnosti uvedené v § 6 zákona o požární ochraně ani v právním

předpisu kraje[1] či obce[2] vydanému k zabezpečení požární ochrany při akcích, kterých se zúčastňuje větší počet osob.

Pořadatel akce je povinen konání akce nahlásit min. 2 pracovní dny před jejím započetím na Obecním úřadu Lesná a na operační středisko Hasičského záchranného sboru Plzeňského kraje. Je-li pořadatelem právnická osoba či fyzická osoba podnikající, je její povinností zřídit preventivní požární hlídku[3].

2) Za objekt se zvýšeným nebezpečím vzniku požáru se dle místních podmínek považuje:

a) historický zámek obce Lesná, s č.p. 1, na p.č.st. 94,
b) historický kostel sv. Mikuláše, bez č.p., na p.č.st. 87.

*Čl. 4*
*Způsob nepřetržitého zabezpečení požární ochrany v obci*

(1) Přijetí ohlášení požáru, živelní pohromy či jiné mimořádné události na území obce je zabezpečeno systémem ohlašoven požárů uvedených v čl. 7.

(2) Ochrana životů, zdraví a majetku občanů před požáry, živelními pohromami a jinými mimořádnými událostmi na území obce je zabezpečena jednotkami požární ochrany uvedenými v čl. 5 a v příloze č. 1 vyhlášky.

*Čl. 5*
*Kategorie jednotky sboru dobrovolných hasičů obce, její početní stav a vybavení*

(1) Obec zřídila JSDH obce, jejíž kategorie, početní stav a vybavení jsou uvedeny v příloze č. 2 vyhlášky.

(2) Členové JSDH obce se při vyhlášení požárního poplachu dostaví ve stanoveném čase do hasičské stanice JSDH obce na adrese Lesná, č.p. 1, 347 01 Lesná, anebo na jiné místo, stanovené velitelem JSDH.

*Čl. 6*
*Přehled o zdrojích vody pro hašení požárů a podmínky jejich trvalé použitelnosti*

(1) Vlastník nebo uživatel zdrojů vody pro hašení požárů je povinen tyto udržovat v takovém stavu, aby bylo umožněno použití požární techniky a čerpání vody pro hašení požárů[4].

(2) Zdroje vody pro hašení požárů jsou stanoveny v nařízení kraje[5]. Zdroje vody pro hašení požárů na území obce jsou uvedeny v příloze č. 3 vyhlášky.

---

[1] § 27 odst. 2 písm. b) bod 5 zákona o požární ochraně
[2] § 29 odst. 1 písm. o) bod 2 zákona o požární ochraně
[3] § 13 odst. 1 písm. b) zákona o požární ochraně
[4] § 7 odst. 1 zákona o požární ochraně
[5] Nařízení Plzeňského kraje č. 3/2011 ze dne 11.5.2011

(3) Nad rámec nařízení kraje obec stanovila zdroje vody pro hašení požárů. Přehled zdrojů vody je uveden v příloze č. 3 vyhlášky. Zdroje vody pro hašení požárů, jakož i čerpací stanoviště pro požární techniku a vhodné směry příjezdu ke zdrojům vody jsou vyznačeny v plánku v příloze č. 3 vyhlášky, který se v jednom vyhotovení předává jednotce požární ochrany uvedené v čl. 5 a jednotce Hasičského záchranného sboru Plzeňského kraje.

(4) Vlastníci nebo uživatelé zdrojů vody, které stanovila obec (čl. 6 odst. 3), jsou povinni oznámit obci:
a) nejméně 30 dní před plánovaným termínem provádění prací na vodním zdroji, které mohou dočasně omezit jeho využitelnost pro čerpání vody k hašení požárů, a dále předpokládanou dobu těchto prací,
b) neprodleně vznik mimořádné události na vodním zdroji, která by znemožnila jeho využití k čerpání vody pro hašení požárů.

*Čl. 7*

*Seznam ohlašoven požárů a dalších míst, odkud lze hlásit požár, a způsob jejich označení*

(1) Obec zřídila následující ohlašovnu požárů, která je trvale označena tabulkou „Ohlašovna požárů":
budova obecního úřadu na adrese Lesná č.p. 1 347 01 Lesná

*Čl. 8*

*Způsob vyhlášení požárního poplachu v obci*

Vyhlášení požárního poplachu v obci se provádí:
a) signálem „POŽÁRNÍ POPLACH", který je vyhlašován přerušovaným tónem sirény po dobu jedné minuty (25 sec. tón – 10 sec. pauza – 25 sec. tón) nebo
b) signálem „POŽÁRNÍ POPLACH", vyhlašovaným elektronickou sirénou (napodobuje hlas trubky, troubící tón „HO – ŘÍ", „HO – ŘÍ") po dobu jedné minuty (je jednoznačný a nezaměnitelný s jinými signály)
c) v případě poruchy technických zařízení pro vyhlášení požárního poplachu se požární poplach v obci vyhlašuje obecním rozhlasem, dopravním prostředkem vybaveným audiotechnikou apod.

*Čl. 9*

**Seznam sil a prostředků jednotek požární ochrany**

Seznam sil a prostředků jednotek požární ochrany podle výpisu z požárního poplachového plánu Plzeňského kraje je uveden v příloze č. 1 vyhlášky.

*Čl. 10*

**Zrušovací ustanovení**

Touto vyhláškou se ruší obecně závazná vyhláška č. 7/2009 ze dne 7.5.2009

*Čl. 11*

**Účinnost**

Tato vyhláška nabývá účinnosti počátkem patnáctého dne následujícího po dni jejího vyhlášení.

| | | |
|---|---|---|
| ..... | Obec Lesná okres Tachov 1 | ..... |
| David Ölveczki | | Kamil Pečenka |
| místostarosta | | starosta |

**Příloha č. 1 k obecně závazné vyhlášce, kterou se vydává požární řád**

Seznam sil a prostředků jednotek požární ochrany z požárního poplachového plánu Plzeňského kraje.

**Příloha č. 2 k obecně závazné vyhlášce, kterou se vydává požární řád**

Požární technika a věcné prostředky požární ochrany JSDH obce.

**Příloha č. 3 k obecně závazné vyhlášce, kterou se vydává požární řád**

A) Přehled zdrojů vody (výpis z nařízení kraje + stanovené zdroje vody nad rámec tohoto nařízení kraje).

B) Plánek obce s vyznačením zdrojů vody pro hašení požárů, čerpacích stanovišť a směru příjezdu k nim.

**Příloha č. 1 k obecně závazné vyhlášce, kterou se vydává požární řád**

**Seznam sil a prostředků jednotek požární ochrany**

**z požárního poplachového plánu Plzeňského kraje**

(1) Seznam sil a prostředků jednotek požární ochrany pro první stupeň poplachu obdrží ohlašovny požárů obce a právnické osoby a podnikající fyzické osoby, které zřizují jednotku požární ochrany.

(2) V případě vzniku požáru nebo jiné mimořádné události jsou pro poskytnutí pomoci na území obce určeny podle I. stupně požárního poplachu následující jednotky požární ochrany:

| Jednotky požární ochrany v I. stupni požárního poplachu | | | | |
|---|---|---|---|---|
| | **První jednotka požární ochrany** | **Druhá jednotka požární ochrany** | **Třetí jednotka požární ochrany** | **Čtvrtá jednotka požární ochrany** |
| **Název jednotek požární ochrany** | JPO HZS Tachov | JPO HZS Tachov | JSDH Lesná | JSDH Tachov |
| **Kategorie jednotek požární ochrany nebo minimální počty a vybavení hasičské stanice HZS** | JPO I | JPO I | JPO V | JPO III |

Pozn.:
HZS – hasičský záchranný sbor,
JPO – jednotka požární ochrany (příloha k zákonu o požární ochraně),
JSDH – jednotka sboru dobrovolných hasičů,
stupně poplachu – viz § 20 a násl. vyhlášky č. 328/2001 Sb., o některých podrobnostech zabezpečení integrovaného záchranného systému, ve znění pozdějších předpisů.

**Příloha č. 2 k obecně závazné vyhlášce, kterou se vydává požární řád**

**Požární technika a věcné prostředky požární ochrany JSDH obce Lesná**

| Název jednotek požární ochrany | Kategorie jednotek požární ochrany | Požární technika a věcné prostředky požární ochrany | Počet členů |
|---|---|---|---|
| JSDH Lesná | JPO V | 1x CAS 25 Š 706 RTHP<br>1x DA Škoda Fabia comb<br>Přenosné plovoucí čerpadlo PH – Poseidon 1<br>PPS 12<br>Elektrocentrála Heron EGM 60 AVR 3<br>JMP Husqvarna 365 | 7 |

Pozn.:
CAS – cisternová automobilová stříkačka,
DA – dopravní automobil,
PPS – přenosná požární stříkačka,
JMP – jednomužná motororá pila.

**Příloha č. 3 k obecně závazné vyhlášce, kterou se vydává požární řád**

## A) Přehled zdrojů vody určených pro hašení požárů z nařízení kraje

| Obec,typ zdroje vody | Název | Kapacita (rozloha) | Čerpací stanoviště | Využitelnost |
|---|---|---|---|---|
| „L“ přirozené | Podvesný rybník | 15645 $m^2$ | na hrázi u silnice III/19010 | celoroční |
| „L“ přirozené | Spálený rybník | 17260 $m^2$ | na hrázi u ostatní komunikace p.č. 1470 | celoroční |
| „L“ umělé | Bývalé koupaliště (Dolní mlýn) | 8195 $m^2$ | Na hrázi u louky p.č. 578 | celoroční |
| „L“ přirozené | Lužní potok | koryto vodního toku | Z ostatní komunikace p.č. 1460 | celoroční |
| „L“ umělé | hydrantová síť | max. odběr 100 $m^3$ | v celé obci Lesná | celoroční |
| „PV“ umělé | Rybník na návsi | 1967 $m^2$ | na hrázi u silnice III/19910 | celoroční |
| „SKH“ umělé | Huťský rybník | 13859 $m^2$ | Na hrázi cesty s p.č.st. 124/4 | celoroční |
| „SKH“ umělé | Bez názvu | 9255 $m^2$ | Na hrázi z p.č.191/2 | celoroční |
| „O“ umělé | bývalé koupaliště (bez názvu) | 2291 $m^2$ | Příjezdová zpevněná cesta na p.č.st. 189 | celoročně |

Pozn.:
„L“ – Lesná,
„PV“ – Písařova Vesce,
„SKH“ – Stará Knížecí Huť,
„O“ – Ostrůvek.

**(B) Plánky obcí s vyznačením zdrojů vody pro hašení požárů, čerpacích stanovišť a směru příjezdu k nim**

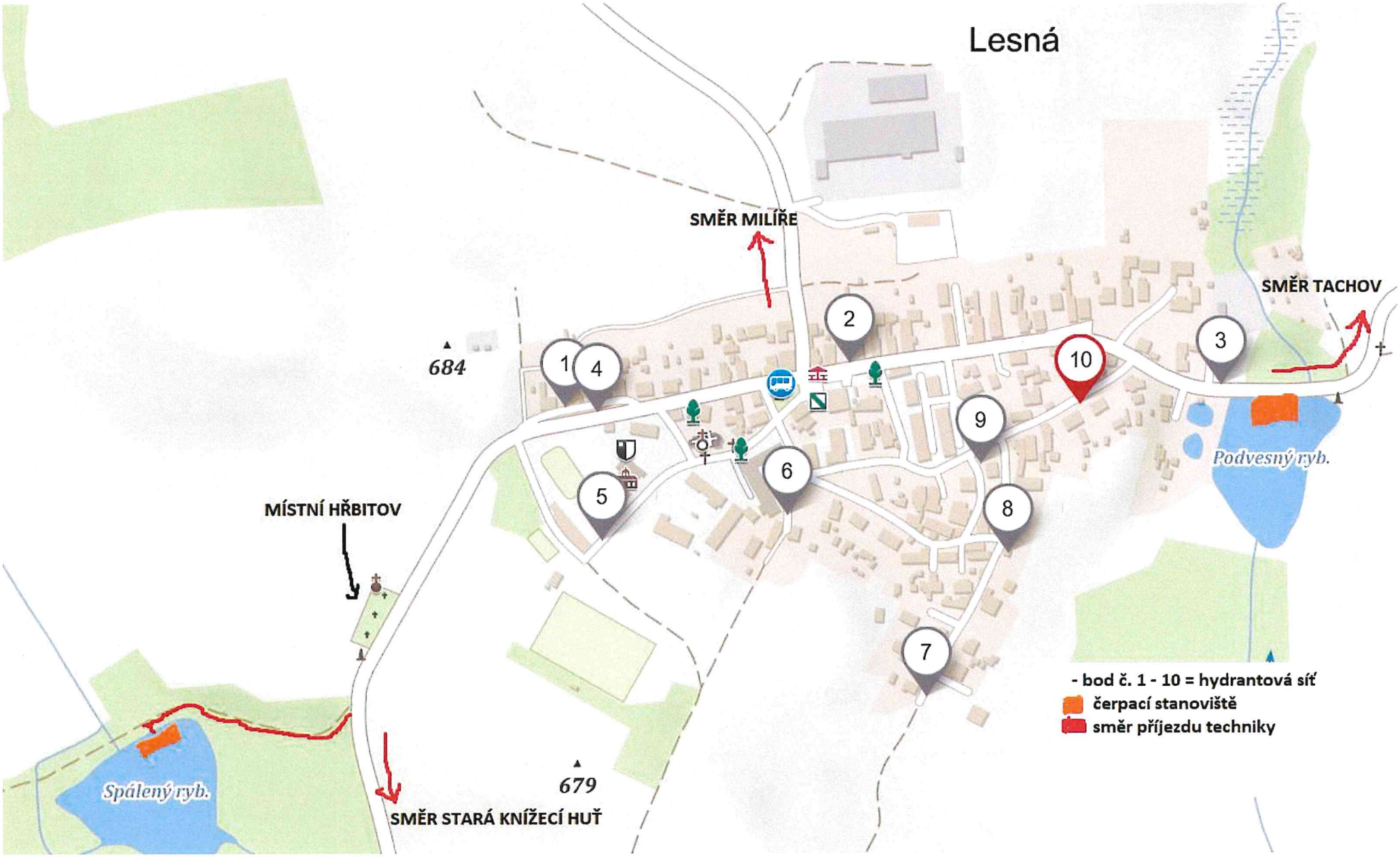
Lesná
SMĚR MILÍŘE
SMĚR TACHOV
MÍSTNÍ HŘBITOV
SMĚR STARÁ KNÍŽECÍ HUŤ
684
679
Podvesný ryb.
Spálený ryb.
1
2
3
4
5
6
7
8
9
10
- bod č. 1 - 10 = hydrantová síť
čerpací stanoviště
směr příjezdu techniky

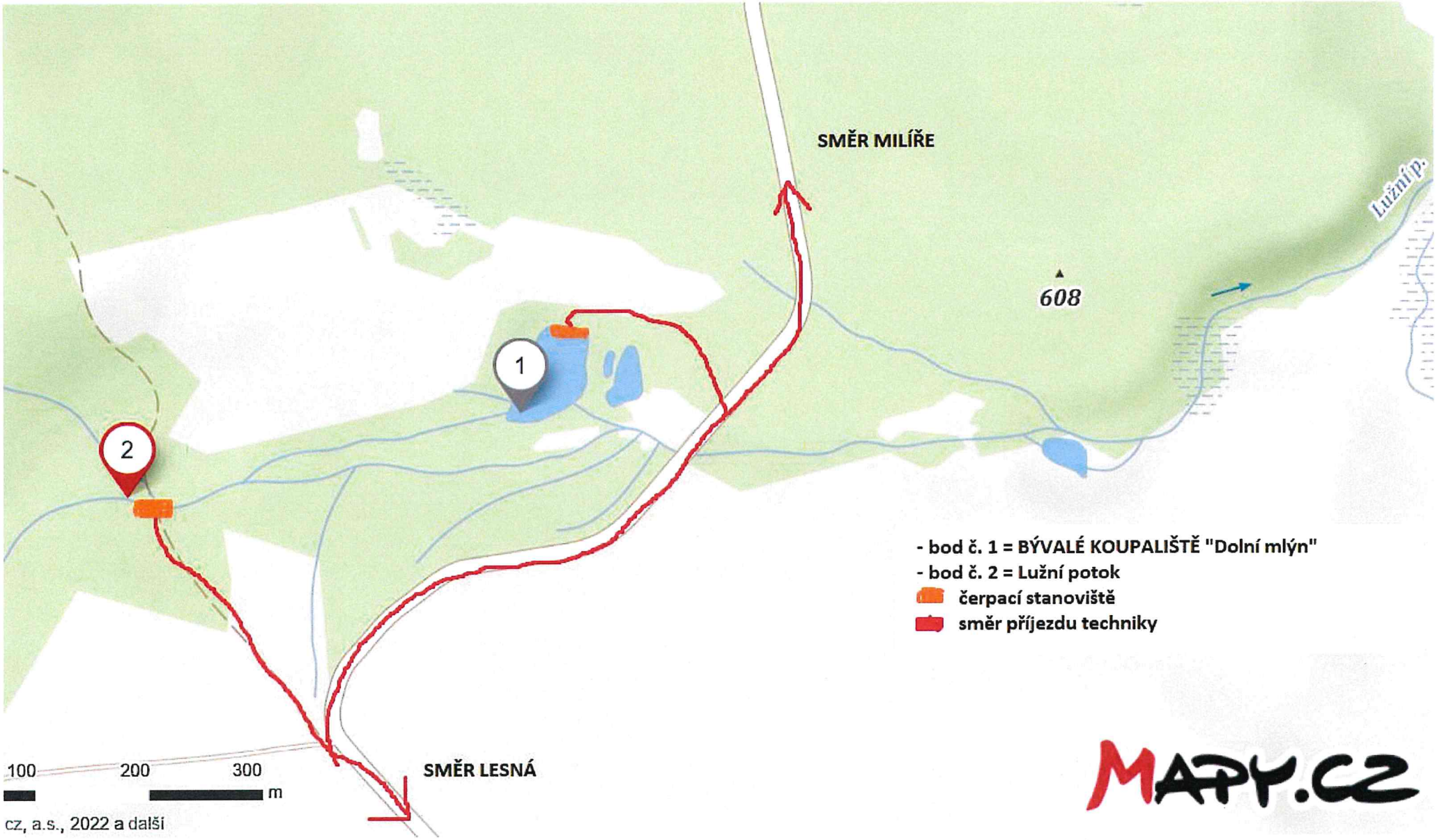
SMĚR MILÍŘE
608
Lužní p.
1
2
- bod č. 1 = BÝVALÉ KOUPALIŠTĚ "Dolní mlýn"
- bod č. 2 = Lužní potok
čerpací stanoviště
směr příjezdu techniky
SMĚR LESNÁ
100
200
300
m
cz, a.s., 2022 a další
MAPY.CZ

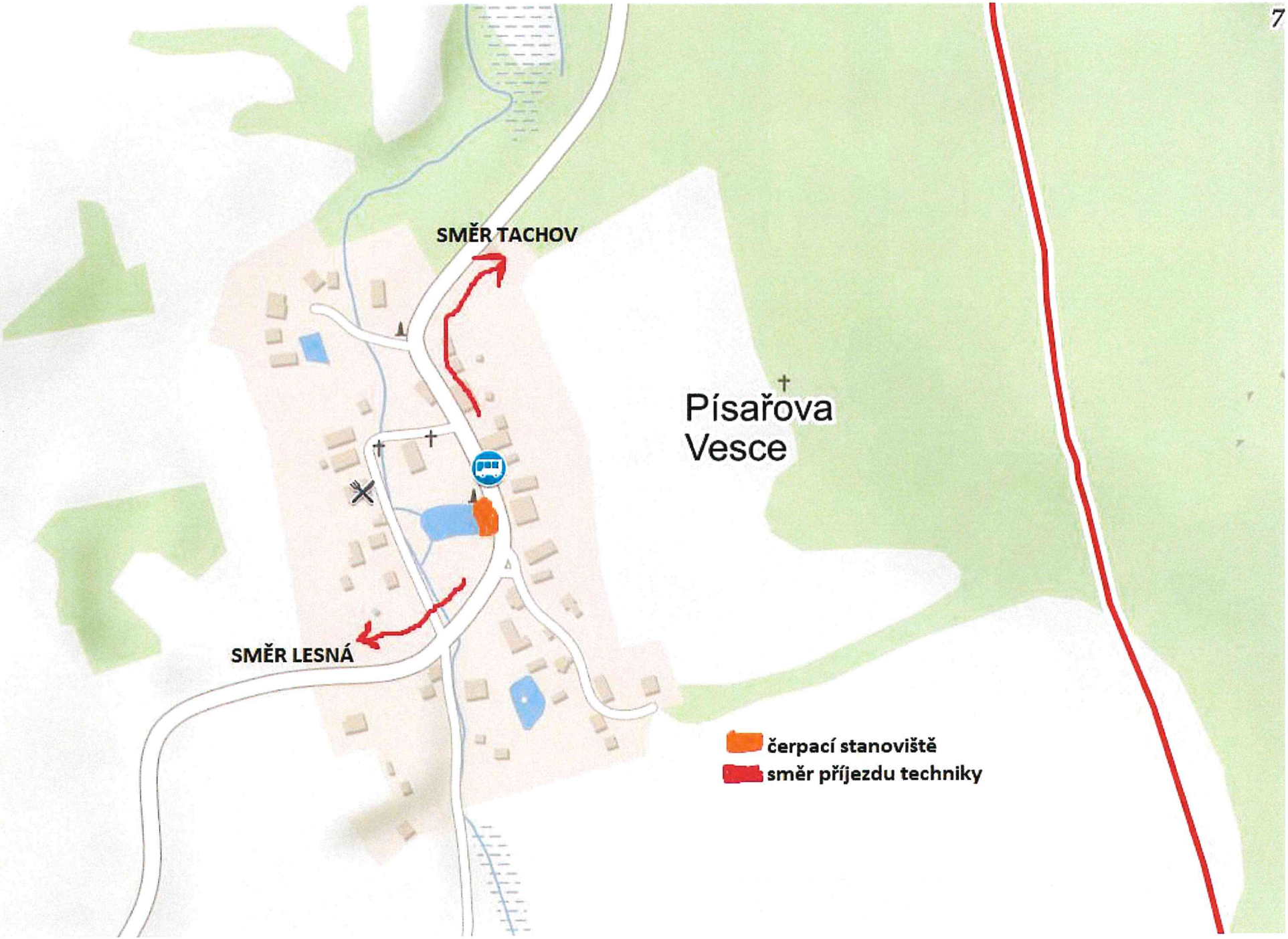
SMĚR TACHOV
Písařova
Vesce
SMĚR LESNÁ
čerpací stanoviště
směr příjezdu techniky

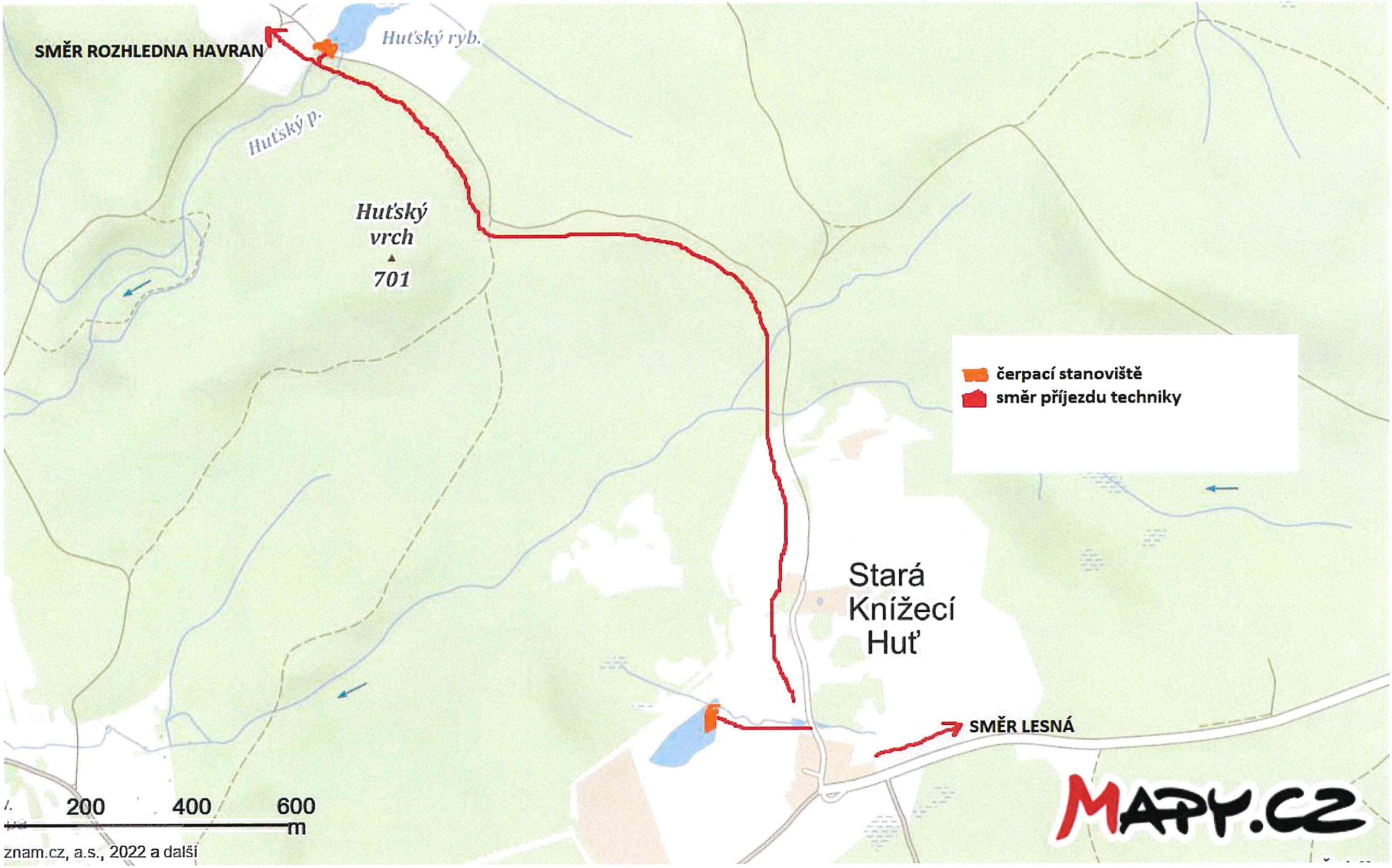
SMĚR ROZHLEDNA HAVRAN
Huťský ryb.
Huťský p.
Huťský vrch
701
čerpací stanoviště
směr příjezdu techniky
Stará Knížecí Huť
SMĚR LESNÁ
200
400
600
m
znam.cz, a.s., 2022 a další
MAPY.CZ

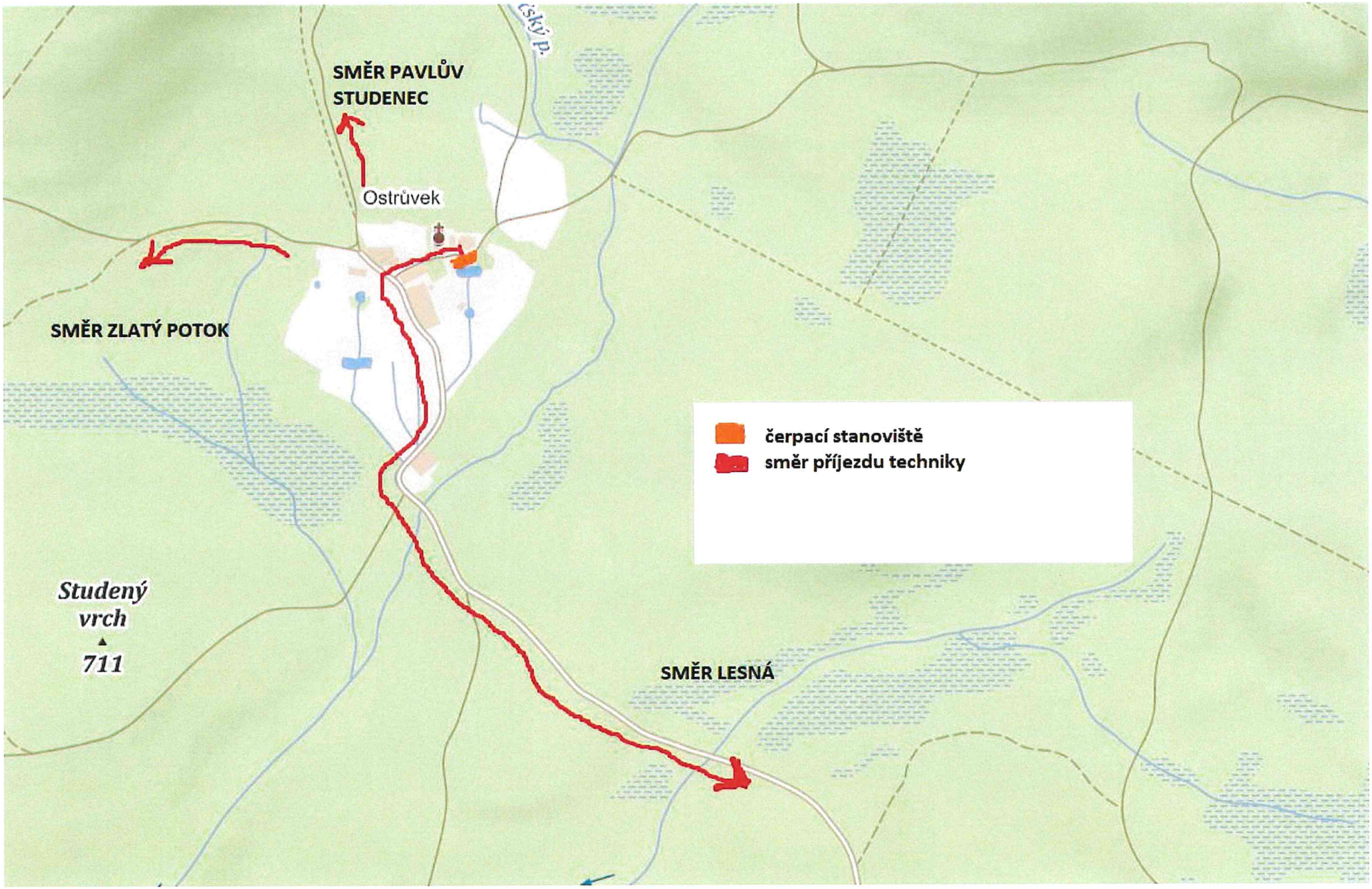
SMĚR PAVLŮV STUDENEC
Ostrůvek
SMĚR ZLATÝ POTOK
Studený vrch
711
SMĚR LESNÁ
čerpací stanoviště
směr příjezdu techniky

# Přehled a aktualizace požárních zdrojů vody v katastru obce Lesná

## aktualizováno 24.03.2022

| Obec | název zdroje (dle katastr. mapy) | Vodní plocha | číslo pozemku | katastrální území | druh pozemku (dle katastru) | vlastník |
|---|---|---|---|---|---|---|
| Lesná | Podvesný rybník | 15645 m² | 1115 | Lesná u TC | vodní plocha (rybník) | Ing. Josef červinka a Ing. Helena Červinková |
| Lesná | Spálený rybník | 17260 m² | 126/2 | Lesná u TC | vodní plocha (rybník) | Klatovské rybářství - správa a.s. |
| Lesná | Umělá vodní nádrž (bývalé koupaliště) | 8195 m² | 583 584 | Lesná u TC | Vodní plocha | Obec Lesná |
| Lesná | Lužní potok | | 1497/1 1497/2 | Lesná u TC | Koryto vodního toku | Česká republika |
| Lesná | Hydrantová síť max. odběr 100 m3 | | 1434/1 1505 1182/5 1435/2 | Lesná u TC | umělá síť | Obec Lesná |
| Písařova Vesce | Umělá vodní nádrž | 1967 m² | 60/2 | Písařova Vesce | vodní plocha (rybník) | Obec Lesná |
| Stará Knížecí Huť | Huťský rybník | 13859 m² | 455 | Česká Ves u Lesné | Vodní plocha (rybník) | Česká republika |
| Stará Knížecí Huť | Umělá vodní nádrž | 9255 m² | 101 | Stará Knížecí Huť | Vodní plocha (rybník) | Polanský Vasil |
| Ostrůvek | Umělá vodní nádrž (bývalé koupaliště) | 2291 m² | 1311/5 | Pavlův Studenec 1 | Vodní plocha | ISLET INVEST s.r.o. |

Kamil Pečenka
Starosta obce Lesná

Obec Lesná
okres Tachov
1