

**Nařízení  
Ústeckého kraje  
č. 5/2011  
ze dne 27. dubna 2011**

**o zřízení Přírodní památky Vrch Hazmburk a stanovení jejích bližších ochranných podmínek**

Rada Ústeckého kraje se usnesla vydat v souladu s ustanovením § 7 a § 59 odst. 1 písm. k) zákona č. 129/2000 Sb., o krajích (krajské zřízení), ve znění pozdějších předpisů, a podle ustanovení § 36 a § 77a odst. 2 zákona č. 114/1992 Sb., o ochraně přírody a krajiny, ve znění pozdějších předpisů, (dále jen „zákon o ochraně přírody a krajiny“) toto nařízení:

**Čl. 1  
Předmět úpravy**

- (1) Vyhláší se Přírodní památka Vrch Hazmburk (dále jen „přírodní památka“).
- (2) Předmětem ochrany je evropsky významná lokalita Vrch Hazmburk (kód CZ0423232) s evropsky významnými druhy [dle ust. § 3 odst. 1 písm. p) zákona o ochraně přírody a krajiny] saranče *Stenobothrus eurasius* a přástevník kostivalový (*Euplagia quadripunctaria*) (prioritní druh evropského společenství), s dalšími vzácnými druhy rostlin, zejména kozincem rakouským (*Astragalus austriacus*), třezalkou ozdobnou (*Hypericum elegans*), koniklecem lučním českým (*Pulsatilla pratensis subsp. bohemica*) nebo kavylem sličným (*Stipa pulcherrima*) a bezobratlých živočichů, např. zlatohlávek huňatý (*Tropinota hirta*), nebo zdobenec skvrnitý (*Trichius fasciatus*). Předmětem ochrany jsou také obnažené skalní výchozy a sutě, stepní a lesostepní biotopy a extenzivně využívané sady a organismy na ně vázané.

**Čl. 2  
Vymezení přírodní památky a jejího ochranného pásma**

- (1) Přírodní památka se rozkládá v Ústeckém kraji, na pozemkových parcelách č. 32, 441, 445, 447, 448, 449, 450, 451, 452, 433/3 část, 453, 454, 456, 457, 458, 459, 460, 462, 464, 466, 469, 470, 471, 472, 474, 475, 476, 477, 478, 479, 480, 481, 482, 483, 484, 485, 486, 487, 492, 493 část, 501, 502, 553, 1297, 1298 část, 427/1 část, 427/5, 427/6, 429/7 část, 46/1, 465/1, 467/1, 467/2, 467/3 část, 467/4, 467/7 část, 467/9, 468/1, 468/2, 473/1, 473/2, 491/1, 500/1 část, 514/3 v katastrálním území Klapý, na pozemkových parcelách č. 459, 460, 461, 1678, 1679 část, 1713, 1715 část, 457/10, 457/7, 457/9 část, 656/3, 656/4, 656/6, 629 část v katastrálním území Slatina pod Hazmburkem.
- (2) Ochranné pásmo se nachází na pozemkových parcelách č. 550, 1299 část, 1296/1 část, 554, 467/3 část, st. 117/1, st. 117/2, 367, 363, 366, 394 část, 428/2 část, 429/3, 429/2, 429/1, 428/1, 395 část, 433/5, 1298 část, 362/1, 1302 část, v katastrálním území Klapý, na pozemkových parcelách č. 783/35, 783/34, 783/33, st. 191, 783/32, 783/31, 783/30, 613, 1722 část, 626/1, 660/2, 1680/2, 660/3, 660/6, 1721, 668/6, 1680/1, 656/20, 668/5, 668/4, 668/2, 668/3, 668/1, 1720, 656/19, 656/18, 656/17, 629 část, 656/15, 656/14, 656/13, 1719, 656/16, 656/12, 656/11, 656/21, 491/15, 656/10, 1679 část, 656/9, 656/8, 491/14, 491/13, 491/12, 1718, 491/11, 491/10, 1724 část,

v katastrálním území Slatina pod Hazmburkem, na pozemkové parcele č. 1787 v katastrálním území Libochovice .

- (3) V příloze č. 1 k tomuto nařízení je katastrální mapa a ortofotomapa s vyznačením hranic přírodní památky.
- (4) Mapové podklady, v nichž je podrobně zakresleno území přírodní památky a jejího ochranného pásma, jsou uloženy v ústředním seznamu ochrany přírody u Agentury ochrany přírody a krajiny České republiky a u Krajského úřadu Ústeckého kraje.

### Čl. 3

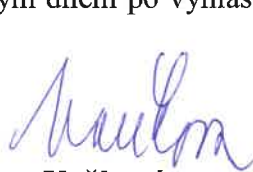
#### Stanovení bližších ochranných podmínek přírodní památky

- (1) Jen se souhlasem příslušného orgánu ochrany přírody lze v přírodní památce:
- a) měnit druh pozemků (včetně zakládání zahrad a polí), způsob jejich využití a provádět pozemkové úpravy
  - b) zřizovat skládky, a to i přechodné, z jakýchkoliv materiálů
  - c) umísťovat veškeré stavby
  - d) provádět terénní úpravy
  - e) zřizovat myslivecká zařízení včetně krmišť a slanisk pro zvěř
  - f) používat hnojiva a biocidy
  - g) zavádět intenzivní chovy zvěře, například obory, farmové chovy a bažantnice
  - h) tábořit
  - i) provádět nahodilou těžbu dřeva nad 0,2 ha souvislé plochy
  - j) provádět výzkumné a průzkumné práce spojené s narušováním přírodních stanovišť a ovlivňováním populací rostlin a živočichů
  - k) zřizovat cesty a stezky pro jízdu na koni včetně doprovodných zařízení, vyznačovat cyklistické stezky a stezky pro pěší
  - l) provádět geologické práce

### Čl. 4

#### Účinnost

Toto nařízení nabývá účinnosti patnáctým dnem po vyhlášení ve Věstníku právních předpisů Ústeckého kraje.



**Jana Vaňhová v.r.**  
hejtmanka

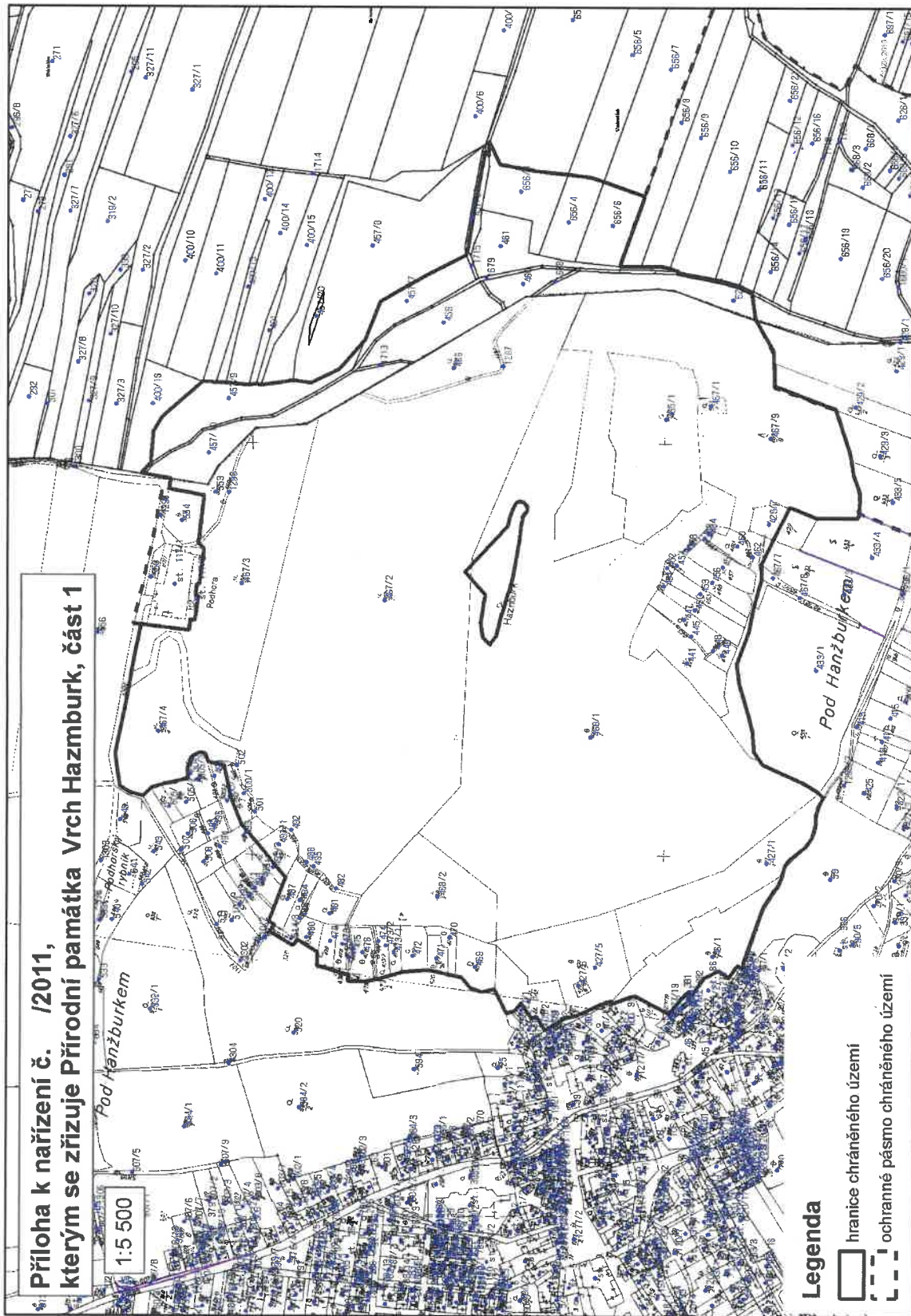


**Ing. Pavel Kouda v. r.**  
náměstek hejtmanky



**Příloha k nařízení č. /2011,  
kterým se zřizuje Přírodní památka Vrch Hazmburk, část 1**

1:5 500



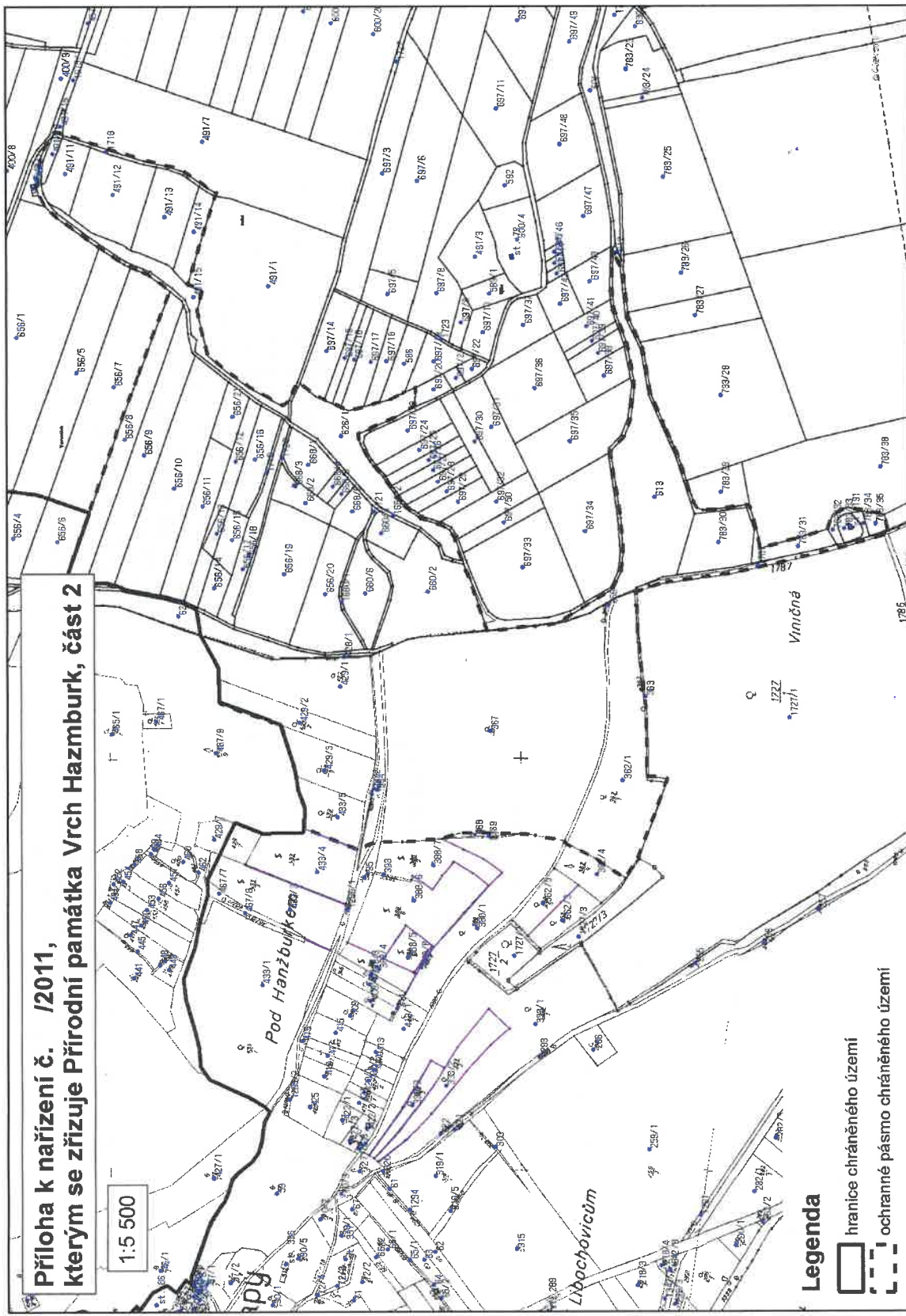
**Legenda**

▬ hranice chráněného území

- - - ochranné pásmo chráněného území

**Příloha k nařízení č. /2011,  
kterým se zřizuje Přírodní památka Vrch Hazmburk, část 2**

1:5 500



**Legenda**

☐ hranice chráněného území

☐ ochranné pásmo chráněného území





**Příloha k nařízení č. /2011,  
kterým se zřizuje Přírodní památka Vrch Hazmburk**

1:8 500



**Legenda**

-  hranice chráněného území
-  ochranné pásmo chráněného území