Město Úpice
Zastupitelstvo města

Obecně závazná vyhláška č. 3/2015

o zákazu požívání alkoholických nápojů na veřejném prostranství

Zastupitelstvo města Úpice se na svém zasedání dne 24.6.2015 usneslo vydat na základě ustanovení § 10, písm. a) a ustanovení § 84, odst. 2, písm. h) zákona č. 128/2000 Sb., o obcích (obecní zřízení), ve znění pozdějších předpisů, tuto obecně závaznou vyhlášku (dále jen „vyhláška“):

Článek 1

Základní ustanovení

Cílem této vyhlášky vydané k zabezpečení místních záležitostí veřejného pořádku je vymezit veřejná prostranství na území města Úpice, na kterých se zakazuje požívat alkoholické nápoje, a to z důvodu zajištění záležitostí veřejného pořádku a z důvodu rizika nárůstu problémů a negativních společenských jevů, spočívajících zejména v činnostech, jež mohou být v rozporu s dobrými mravy, ochranou bezpečnosti, zdraví a majetku a způsobených jednáním fyzických osob pod vlivem alkoholu.

Článek 2

Vymezení pojmů

1) Veřejným prostranstvím se pro účely této vyhlášky rozumí všechna náměstí, ulice, chodníky, veřejná zeleň, parky a další prostory přístupné každému bez omezení, tedy sloužící obecnému užívání, a to bez ohledu na vlastnictví k tomuto prostoru[1)].

2) Požíváním alkoholických nápojů na veřejném prostranství se rozumí konzumace alkoholického nápoje nebo zdržování se na veřejném prostranství s otevřenou lahví anebo jinou nádobou s alkoholickým nápojem.

---

[1] § 34 Zák. č. 128/2000 Sb., o obcích (obecní zřízení), ve znění pozdějších předpisů

Článek 3

Zákaz požívání alkoholických nápojů na veřejném prostranství

1) Na území města Úpice se zakazuje požívání alkoholických nápojů na veřejných prostranstvích vymezených v příloze č. 1, která je nedílnou součástí této vyhlášky.

2) Na území města Úpice se zakazuje požívání alkoholických nápojů v prostoru všech autobusových zastávek vybavených přístřeškem.

Článek 4

Zvláštní ustanovení

1) Zákaz požívání alkoholických nápojů na veřejných prostranstvích vymezených v příloze č. 1 vyhlášky se nevztahuje na zahrádky a předzahrádky restauračních zařízení, barů, cukráren, kaváren a obdobných provozoven, provozovaných v souladu s právními předpisy.

2) Zákaz požívání alkoholických nápojů na veřejných prostranstvích vymezených v příloze č. 1 vyhlášky se nevztahuje na dny 1. ledna a 31. prosince.

3) Zákaz požívání alkoholických nápojů se nevztahuje na požívání alkoholických nápojů na veřejném prostranství při kulturních, sportovních a jiných společenských akcí za dodržení podmínek zvláštních právních předpisů[2].

Článek 5

Závěrečná ustanovení

1) Nabytím účinnosti této vyhlášky se ruší Obecně závazná vyhláška města Úpice č.2/2008, o zákazu požívání alkoholických nápojů na veřejném prostranství.
2) Tato vyhláška nabývá účinnosti patnáctým dnem po dni vyhlášení.

…….
Karel Šklíba
místostarosta

……
Radim Fryčka
místostarosta

Město Úpice
okr. Trutnov

……
Ing. Jaroslav Hůlek
starosta

Vyvěšeno na úřední desce obecního úřadu dne: 29. 6. 2015

Sejmuto z úřední desky obecního úřadu dne: ……..

[2] např. zákon č. 379/2005 Sb., o opatřeních k ochraně před škodami působenými tabákovými výrobky, alkoholem a jinými návykovými látkami a o změně souvisejících zákonů, ve znění pozdějších předpisů

Příloha č. 1 k obecně závazné vyhlášce č. 3/2015, o zákazu požívání alkoholických nápojů na veřejném prostranství.

Lokalita 1: Centrum města a bývalé autobusové nádraží

Hranici této lokality tvoří: ul. Plickova, nábř. Pplk. A. Bunzela, most S. Čecha, ul. Bří Čapků, chodník okolo bývalého autobusového nádraží a ulice Pod Městem od budovy MěÚ Úpice po odbočku do ulice J. W. Mezerové

Lokalita 2: Náměstí T. G. Masaryka a park u Divadla A. Jiráska

hranici této lokality tvoří: čelní stěny domů na náměstí, ul. Želivského pod farou, Ulice Husova, ul. Komenského se schodištěm, park u divadla, spojovací ulička z náměstí k divadlu

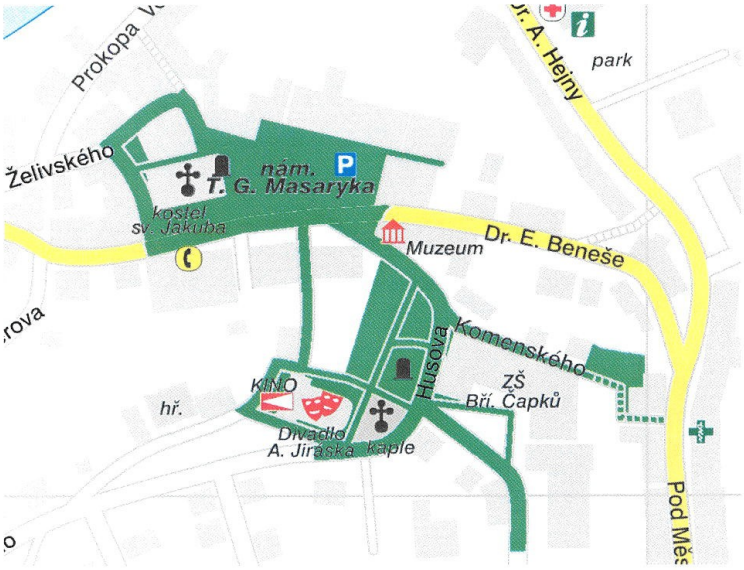

Lokalita 3: Park u Městského penzionu

hranici této lokality tvoří:ulice Dr. Hejny (od pěšiny vedoucí k poště po křižovatku u benzínové pumpy, ulice Palackého (od křižovatky u benzínové pumpy po budovu České pošty), zadní stěny domů u pošty, stezka od pošty k ulici Dr. A. Hejny

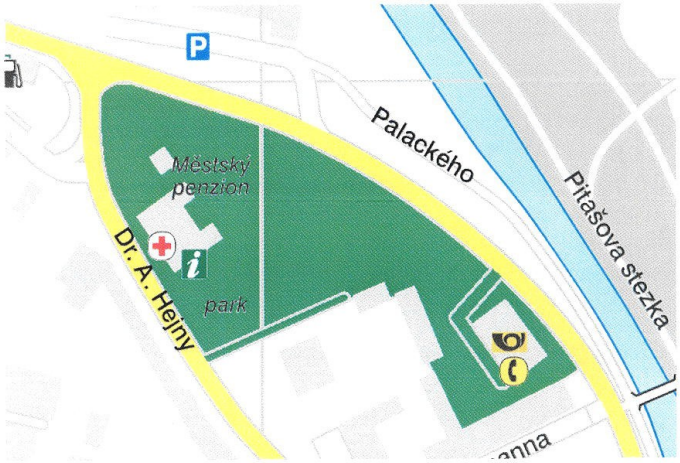

Lokalita 4: Domy s pečovatelskou službou

hranici této lokality tvoří: břeh potoka, a hranice pozemků patřících k DPS

Lokalita 5: Lesopark Dlouhé záhony

hranici této lokality tvoří: cesta nad lesem, bytová zástavba na Lánech, řeka Úpa a chatová oblast Skalka

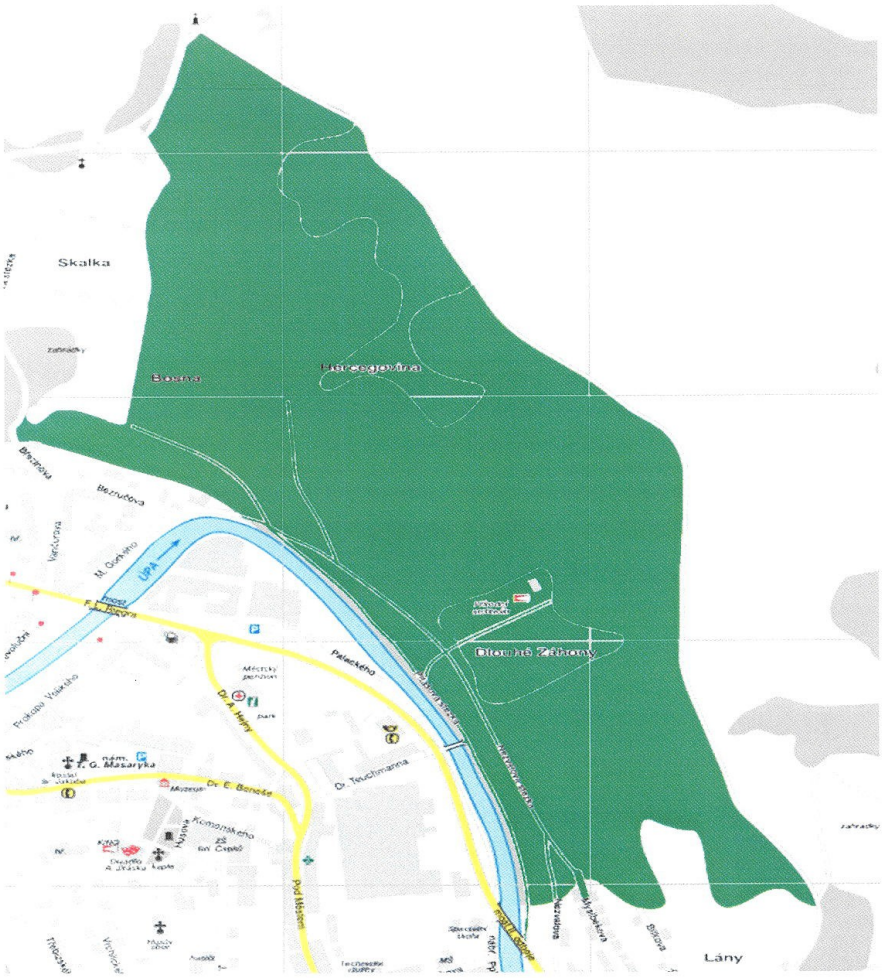

Lokalita 6: ZŠ Úpice Lány

hranici této lokality tvoří:říčka Rtyňka, ulice Palackého mezi křižovatkami s ulicemi Na Můstku a Spojenců, příjezdová komunikace k ZŠ Úpice Lány od křižovatky s ulicí Mánesova, hranice travnaté plochy zakončující sportovní hřiště.

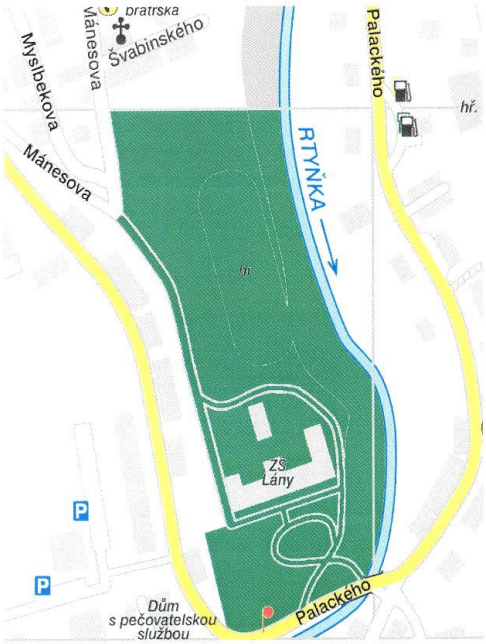

Lokalita 7: Park a zahrada u ZUŠ Úpice a MŠ Veselka

hranici této lokality tvoří:ulice B. Němcové, ulice Na Veselce, oplocení MŠ Veselka, hranice mezi parkem a pozemkem u domu čp. 1049, 1050,1051v ulici Revoluční a část ulice Dr. Tyrše

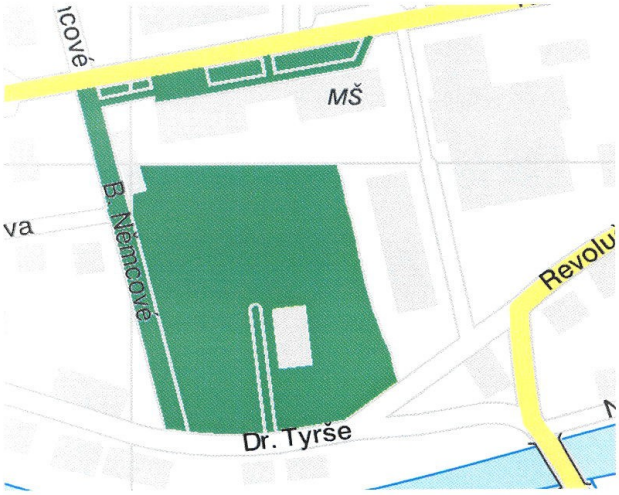

Lokalita 8: Hřiště na sídlišti Veselka I.
hranici této lokality tvoří:ulice Bezručova, příjezdová komunikace za obchodem, prostor u domu č.p. 1015A příjezdová cesta k němu z ulice Vančurovy a chodník před domem č.p. 1009 – 1012 v ulici Vančurova.

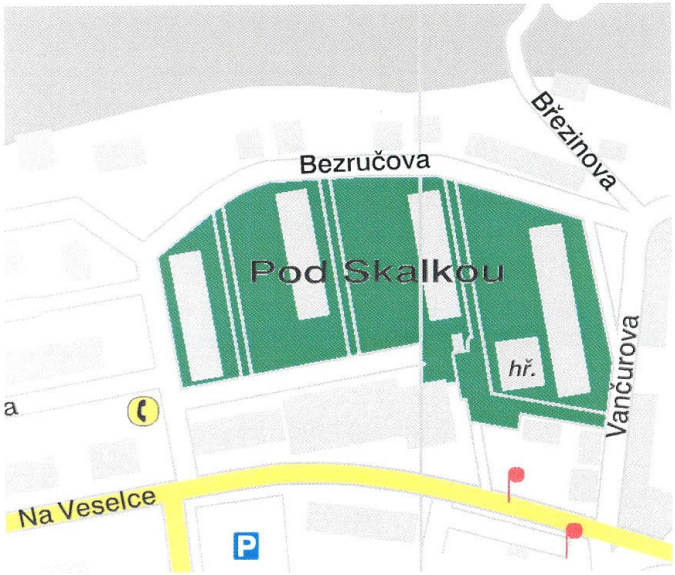

Lokalita 9: Park Učitele Václava Musila
hranici této lokality tvoří:část ul. Wolkerova, opěrná zídka a oplocení parku

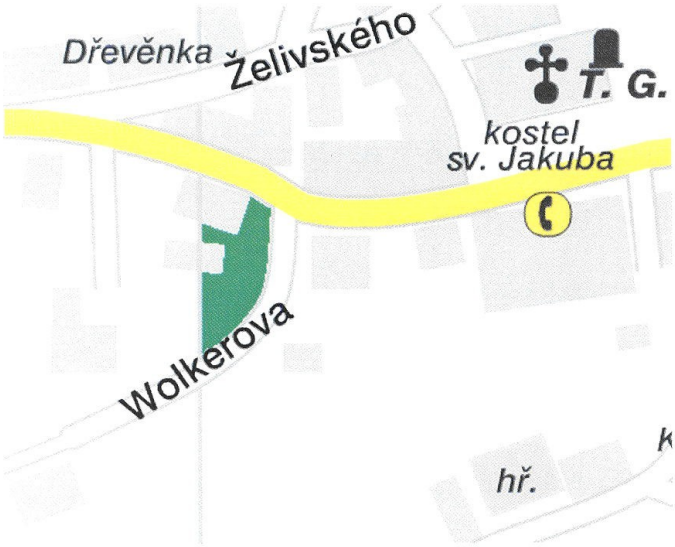

Lokalita 10: Hřiště na Krétě
hranici této lokality tvoří:ulice Jiskrova a zástavba rodinných domů

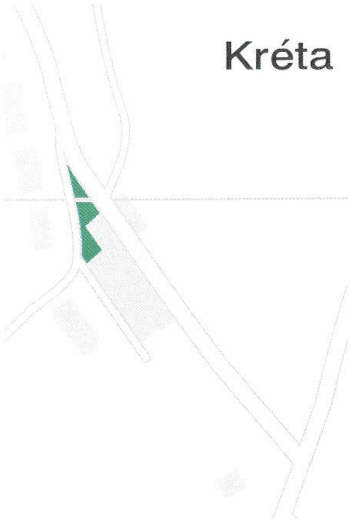

Lokalita 11: Hřiště Rtyňka
hranici této lokality tvoří: část ulice Nerudova, zástavba rodinných domů a svah k benzinové pumpy

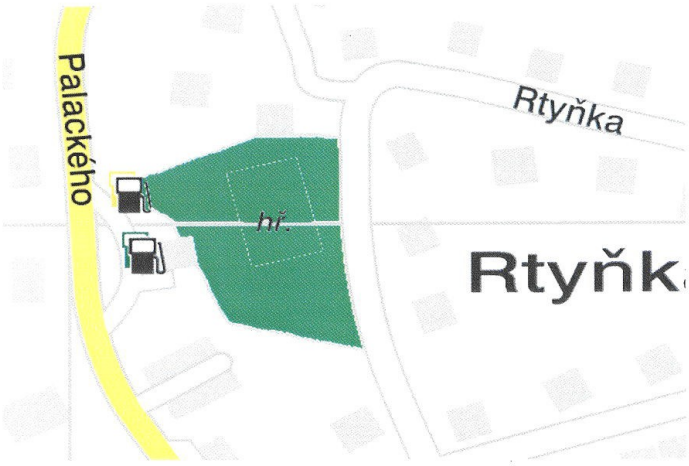

Lokalita 12: Hřiště Sychrov II
hranici této lokality tvoří:prostor mezi domy čp. 55, 1081, 1080, 1088, 1095