

Nařízení města Bruntálu č. 5/2019, kterým se vymezují úseky místních komunikací a chodníků, na kterých se pro jejich malý dopravní význam nezajišťuje sjízdnost a schůdnost odstraňováním sněhu a náledí.

Rada města Bruntálu se na své 12. schůzi dne 7. 5. 2019 usnesením č. 559/12R/2019 usnesla vydat na základě § 27 odst. 5 zákona č. 13/1997 Sb., o pozemních komunikacích, ve znění pozdějších předpisů, a v souladu s ustanovením § 11 odst. 1 a § 102 odst. 2 písmene d) zákona č. 128/2000 Sb., o obcích (obecní zřízení), ve znění pozdějších předpisů, toto nařízení města Bruntálu (dále jen „nařízení“).

**Článek 1
Základní ustanovení**

1. Účelem tohoto nařízení je vymezit úseky místních komunikací a chodníků, na kterých se pro jejich malý dopravní význam nezajišťuje sjízdnost a schůdnost odstraňováním sněhu a náledí.
2. Zimním obdobím je pro účely tohoto nařízení doba od 1. listopadu do 31. března následujícího roku¹.
3. Místní komunikace a chodníky, na kterých se pro jejich malý dopravní význam nezajišťuje sjízdnost a schůdnost, musí být před začátkem zimního období označeny podle zvláštního právního předpisu².

**Článek 2
Vymezení neudržovaných úseků**

Pro malý dopravní význam se nezajišťuje sjízdnost a schůdnost odstraňováním sněhu a náledí na těchto úsecích podle přílohy č 1 (situační snímky). Jmenovitě se jedná o tyto místní komunikace a chodník:

1. Ul. Radní, v celém rozsahu
2. Spojky ul. Lidická a ul. Čajkovského, a) u domu č. p. 209/3, b) mezi domy 214/13 a 213/11
3. Schody z ul. Nerudova k ul. Okružní
4. Schody z ul. Větrná na ul. Skrbovickou
5. Schody z ul. Větrná na ul. T. Kronesové

**Článek 3
Účinnost**

Toto nařízení nabývá účinnosti patnáctým dnem po jeho vyvěšení na úřední desce města Bruntálu.

Ing. Petr Rys, MBA
starosta města Bruntálu

Ing. Hana Šutovská
1. místostarosta města Bruntálu

Bc. Martin Henč
2. místostarosta města Bruntálu

¹ Vyhláška Ministerstva dopravy a spojů č. 104/1997 Sb., kterou se provádí zákon o pozemních komunikacích

² Zákon č. 361/2000 Sb., o provozu na pozemních komunikacích a úprava a řízení provozu na pozemních komunikacích, Vyhláška č. 294/2015 Sb., kterou se provádějí pravidla provozu na pozemních komunikacích, vše ve znění pozdějších předpisů

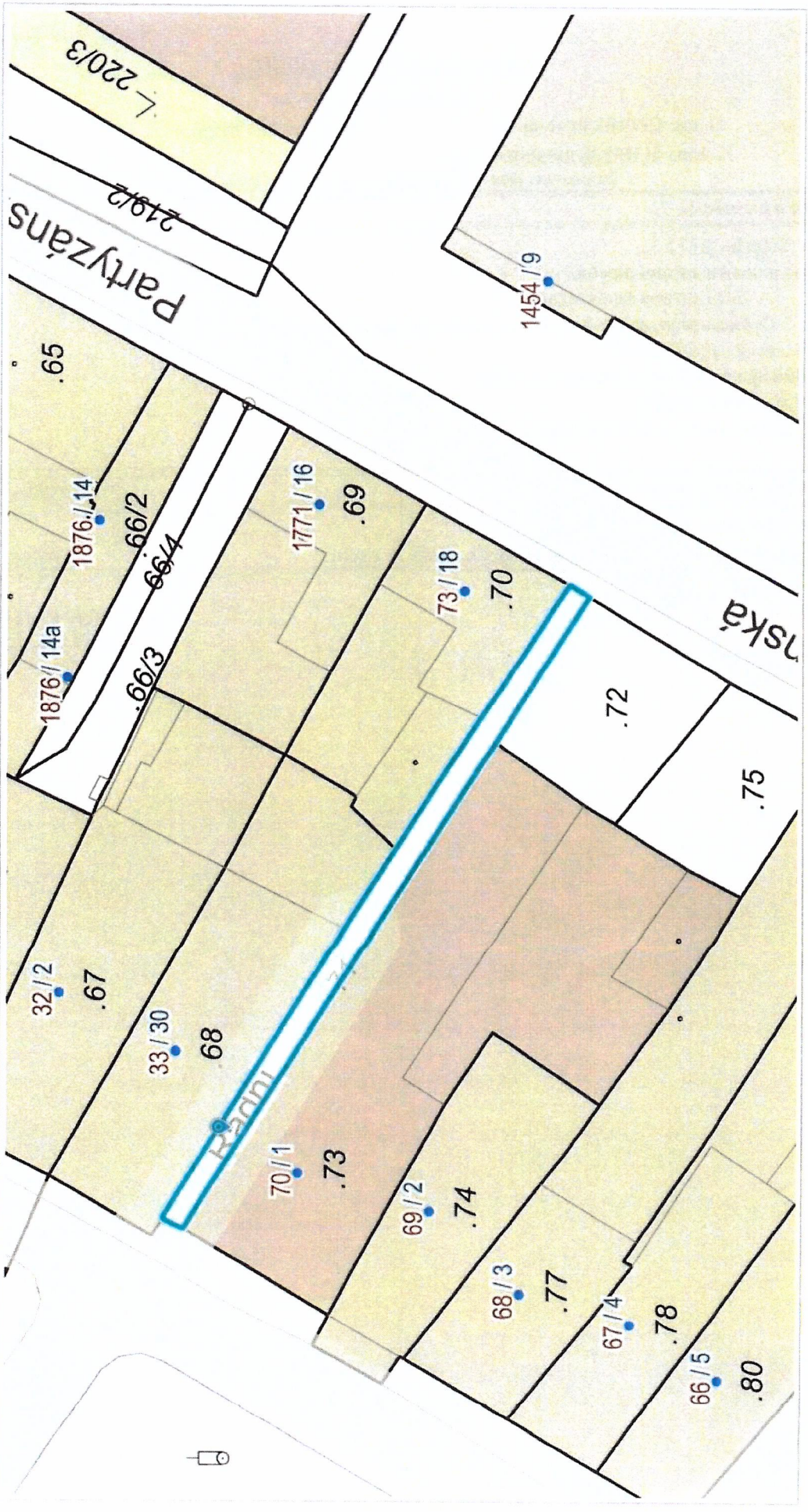
Vyvěšeno dne: 21.05.2019

Svěšeno dne: 06.06.2019

MĚSTO BRUNTÁL

25.4.2019

Marie Šumsalová



1 : 472

10 m

Katastr ČUZK RUIAN ČUZK

Stav k 05.10.2018 12:35:00

Výpis z katastru nemovitostí

Informace o parcele

Okres: CZ0801 Bruntál

Obec: 597180 Bruntál

Katastr: 613169 Bruntál-město

V kat. území jsou pozemky vedeny v jedné číselné řadě

Informace o parcele: 71Výměra [m²]: 133

Druh pozemku: ostatní plocha

Využití: ostatní komunikace

Ochrana: pam. zóna - budova, pozemek v památkové zóně

Mapový list: DKM

Určení výměry: Ze souřadnic v S-JTSK

List vlastnictví: 1870

Řízení vzniku: Z-8667/2006-801

<i>A</i>	<i>Vlastník, jiný oprávněný</i>	<i>Identifikátor</i>	<i>Podíl</i>
	Vlastnické právo		
	Město Bruntál - Nádražní 994/20, Bruntál, 79201 Bruntál	295892	1

(c) 1999-2019 T-MAPY spol. s r.o.

Vyhотовeno: 25.04.2019 / 09:53

Vyhotoval: Marie Šumšalová



25.4.2019

Marie Šumšalová



20 m

1 : 943

Stav k 05.10.2018 12:35:00

Výpis z katastru nemovitostí

Informace o parcele

Okres: CZ0801 Bruntál Obec: 597180 Bruntál
Katastr: 613169 Bruntál-město

V kat. území jsou pozemky vedeny v jedné číselné řadě

Informace o parcele: 415


Výměra [m²]: **2228**
Druh pozemku: ostatní plocha
Využití: ostatní komunikace
Ochrana:
Mapový list: **DKM**
Určení výměry: **Graficky nebo v digitalizované mapě**
List vlastnictví: **1870**
Řízení vzniku: **Z-8667/2006-801**

<i>A</i>	<i>Vlastník, jiný oprávněný</i>	<i>Identifikátor</i>	<i>Podíl</i>
	Vlastnické právo		
	Město Bruntál - Nádražní 994/20, Bruntál, 79201 Bruntál	295892	1

(c) 1999-2019 T-MAPY spol. s r.o.

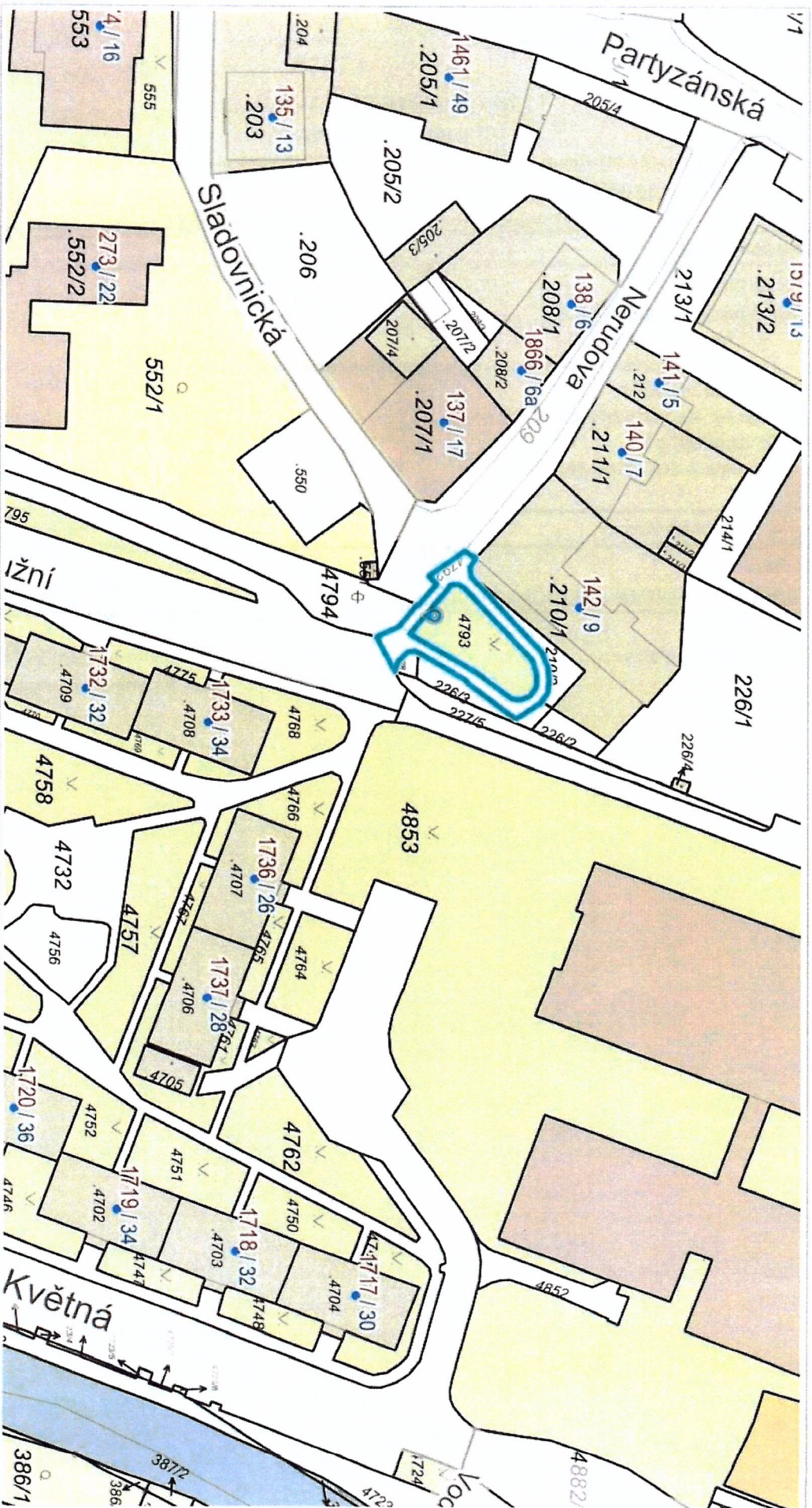
Vyhotoveno: 25.04.2019 / 09:57

Vyhotovil: Marie Šumšalová



Marie Šumšalová

25.4.2019



20 m

Katastr: ČUZK RUIAN ČUZK

1 : 943

Stav k 05.10.2018 12:35:00

Výpis z katastru nemovitostí

Informace o parcele

Okres: CZ0801 Bruntál · Obec: 597180 Bruntál
 Katastr: 613169 Bruntál-město

V kat. území jsou pozemky vedeny v jedné číselné řadě

Informace o parcele: 4792

Výměra [m²]: 175
 Druh pozemku: ostatní plocha
 Využití: jiná plocha
 Ochrana: pam. zóna - budova, pozemek v památkové zóně
 Mapový list: DKM
 Určení výměry: Ze souřadnic v S-JTSK
 List vlastnictví: 1870
 Řízení vzniku: Z-8667/2006-801

<i>A</i>	<i>Vlastník, jiný oprávněný</i>	<i>Identifikátor</i>	<i>Podíl</i>
	Vlastnické právo		
	<u>Město Bruntál - Nádražní 994/20, Bruntál, 79201 Bruntál</u>	295892	1

(c) 1999-2019 T-MAPY spol. s r.o.

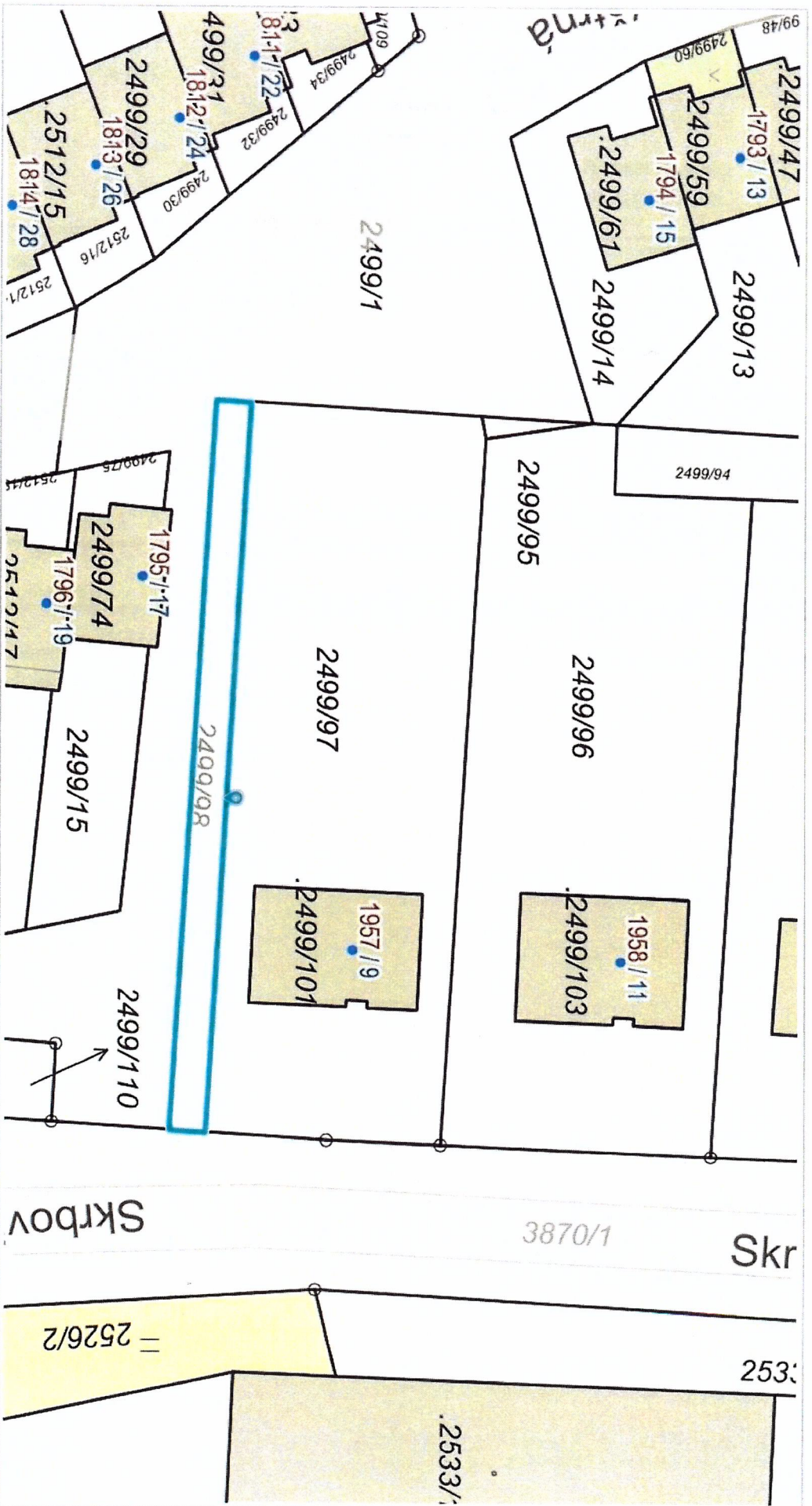
Vyhotoveno: 25.04.2019 / 10:01

Vyhotovil: Marie Šumšalová



Marie Šumšalová

25.4.2019



10 m

1 : 472

Katastr ČR: CUZK, RUJAN © CUZK

Vytisknuto v mapovém řešení Spinbox společnosti © T-MAPY

Stav k 05.10.2018 12:35:00

Výpis z katastru nemovitostí

Informace o parcele

Okres: CZ0801 Bruntál · Obec: 597180 Bruntál

Katastr: 613169 Bruntál-město

V kat. území jsou pozemky vedeny v jedné číselné řadě

Informace o parcele: 2499/98

Výměra [m²]: 182

Druh pozemku: ostatní plocha

Využití: jiná plocha

Ochrana:

Mapový list: DKM

Určení výměry: Ze souřadnic v S-JTSK

List vlastnictví: 1202

Řízení vzniku: Z-8667/2006-801

<i>A</i>	<i>Vlastník, jiný oprávněný</i>	<i>Identifikátor</i>	<i>Podíl</i>
	Vlastnické právo		
	<u>MX-NET Telekomunikace s.r.o. - Větrná 1809/18, Bruntál, 79201 Bruntál</u>	27800334	1

(c) 1999-2019 T-MAPY spol. s r.o.

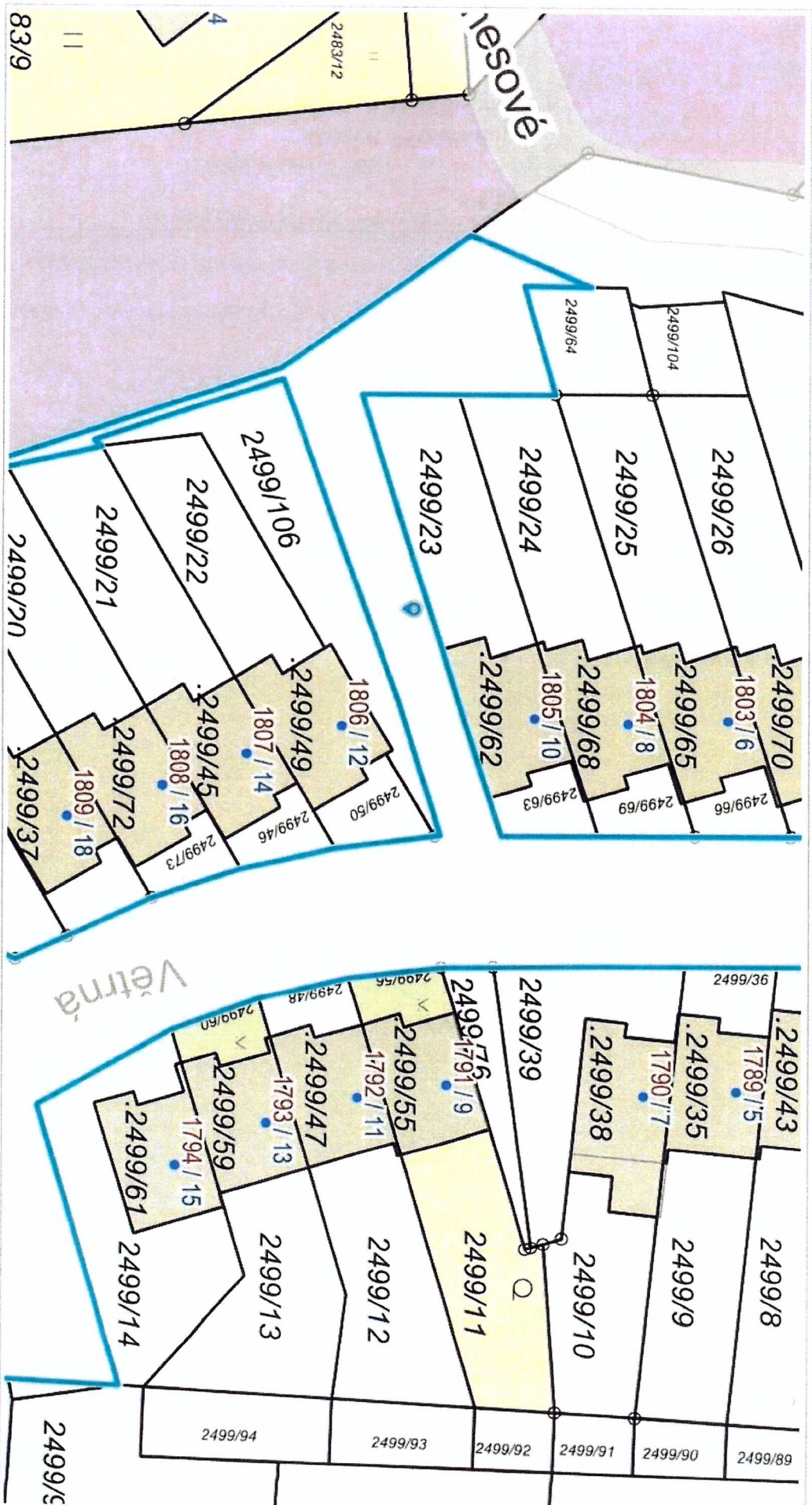
Vyhotoveno: 25.04.2019 / 10:10

Vyhotovil: Marie Šumšalová



25.4.2019

Marie Šumšalová



10 m

1 : 472

Katastr: CUZK RUIAN CUZK

Vytlačeno v mapovém řešení Spínbox společnosti © T-MAPY

Stav k 05.10.2018 12:35:00

Výpis z katastru nemovitostí

Informace o parcele

Okres: CZ0801 Bruntál Obec: 597180 Bruntál
Katastr: 613169 Bruntál-město

V kat. území jsou pozemky vedeny v jedné číselné řadě

Informace o parcele: 2499/1

Výměra [m²]: 2799
Druh pozemku: ostatní plocha
Využití: jiná plocha
Ochrana:
Mapový list: DKM
Určení výměry: Ze souřadnic v S-JTSK
List vlastnictví: 1870
Řízení vzniku: V-1361/2018-010

<i>A</i>	<i>Vlastník, jiný oprávněný</i>	<i>Identifikátor</i>	<i>Podíl</i>
	Vlastnické právo		
	<u>Město Bruntál - Nádražní 994/20, Bruntál, 79201 Bruntál</u>	295892	1

(c) 1999-2019 T-MAPY spol. s r.o.

Vyhotoveno: 25.04.2019 / 10:09

Vyhotovil: Marie Šumšalová