Příloha č. 1
k nařízení Středočeského kraje č. 17/2016

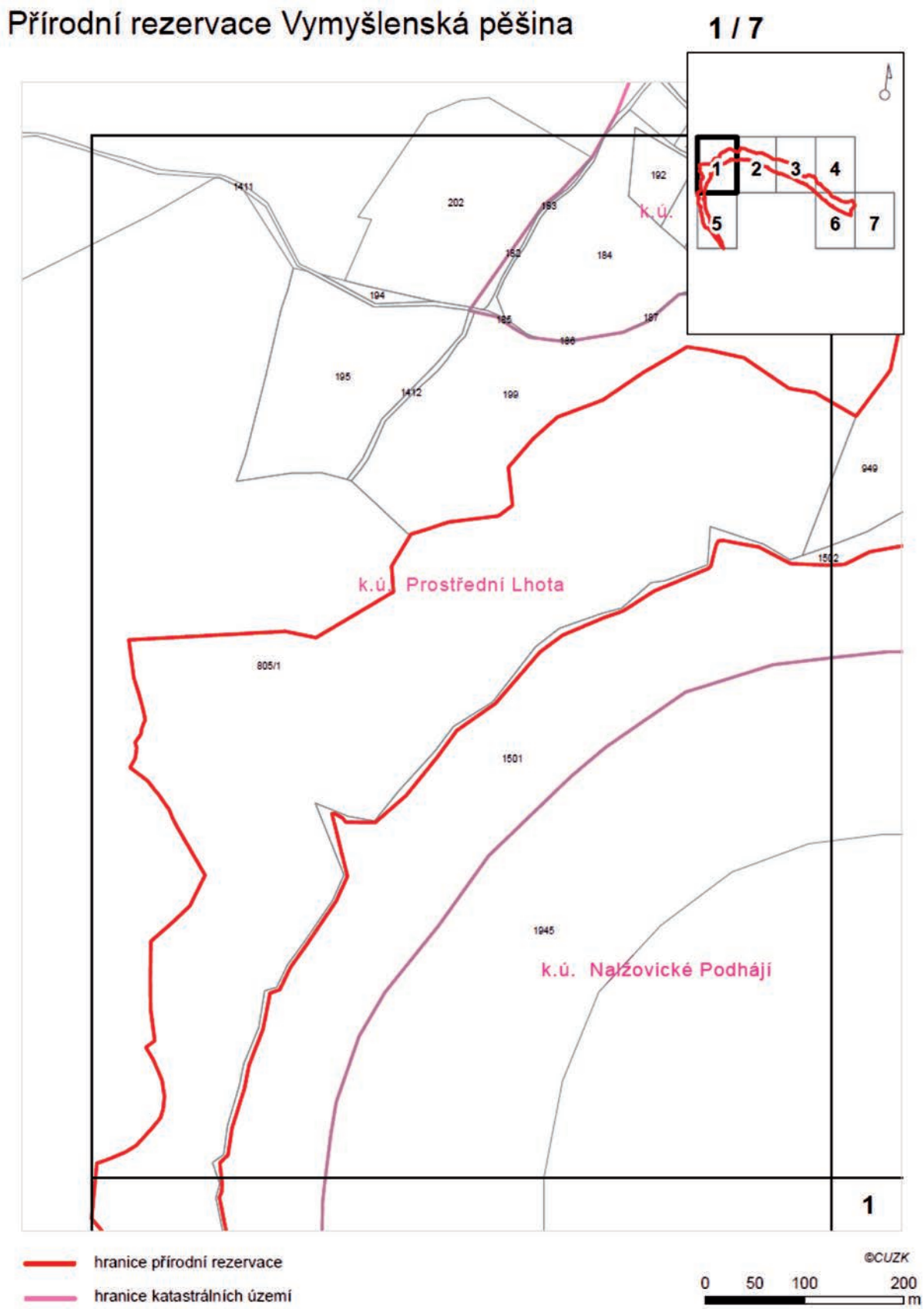

Přírodní rezervace Vymyšlenská pěšina

2 / 7

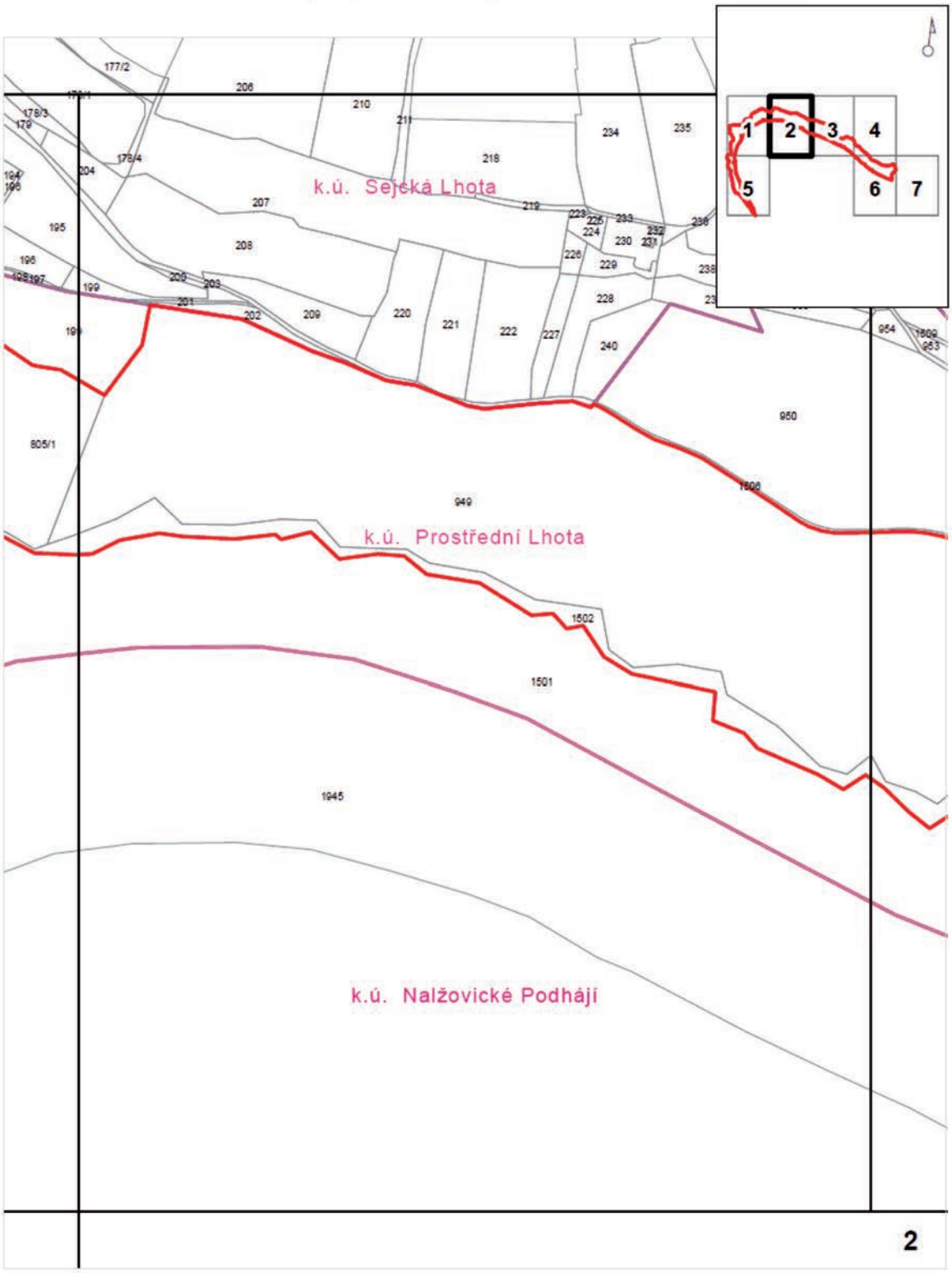

hranice přírodní rezervace

hranice katastrálních území

©CUZK

0 50 100 200 m

Přírodní rezervace Vymyšlenská pěšina

3 / 7

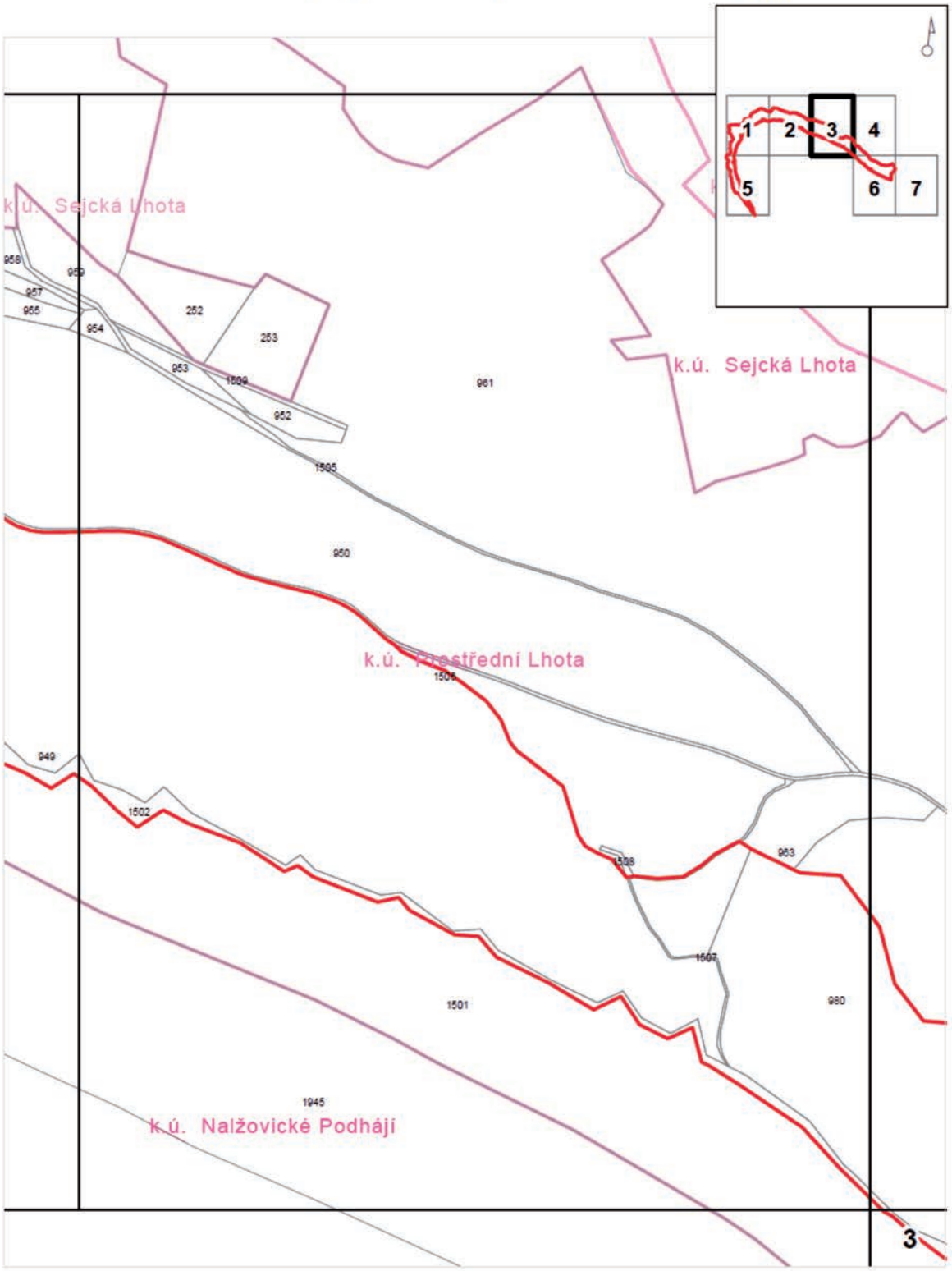

hranice přírodní rezervace

hranice katastrálních území

©CUZK

0 50 100 200 m

Přírodní rezervace Vymyšlenská pěšina

4 / 7

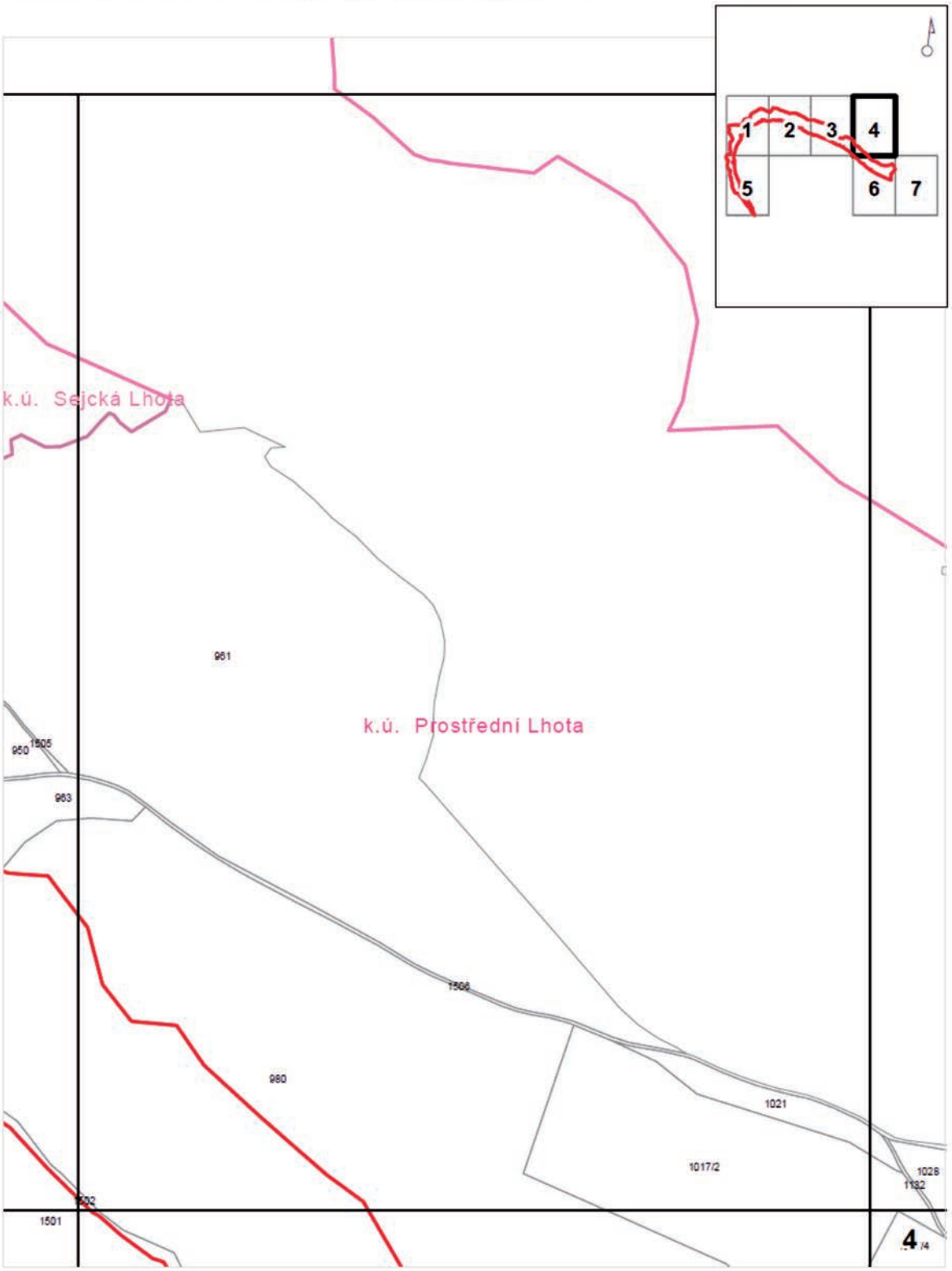

hranice přírodní rezervace

hranice katastrálních území

©CUZK

0 50 100 200 m

Přírodní rezervace Vymyšlenská pěšina

5 / 7

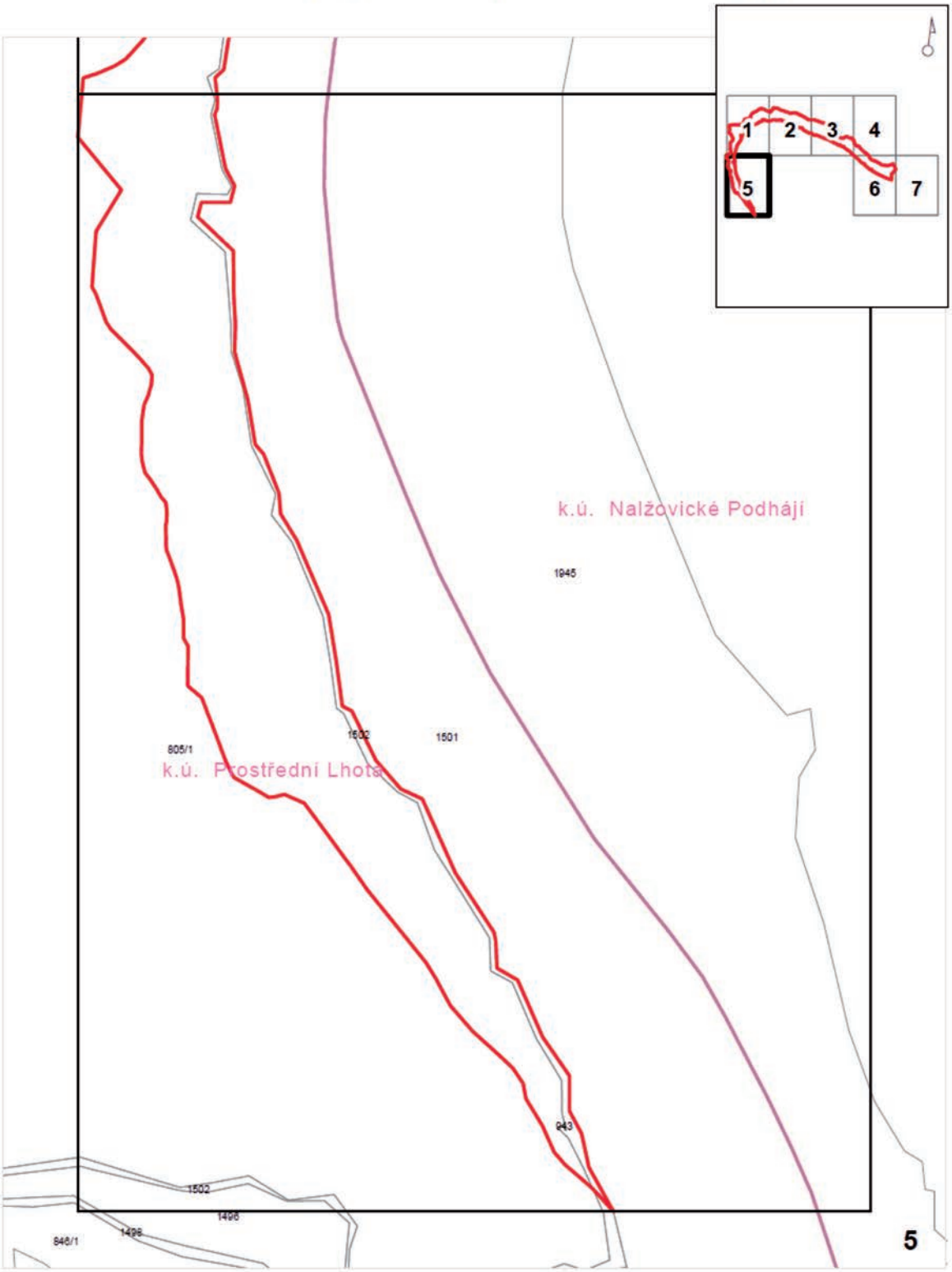

hranice přírodní rezervace

hranice katastrálních území

©CUZK

0 50 100 200 m

Přírodní rezervace Vymyšlenská pěšina

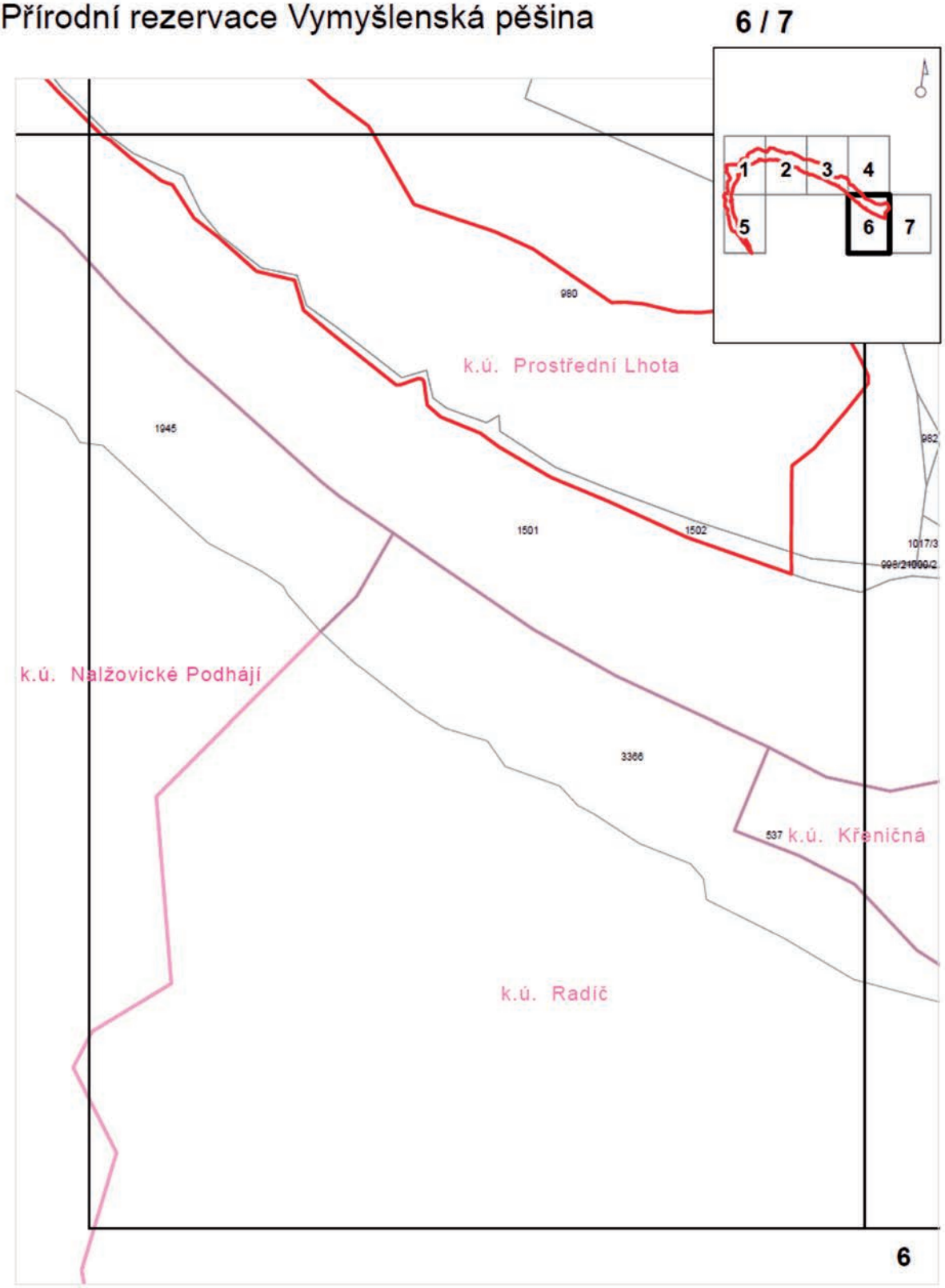

hranice přírodní rezervace

hranice katastrálních území

©CUZK

0 50 100 200 m

Přírodní rezervace Vymyšlenská pěšina

7 / 7

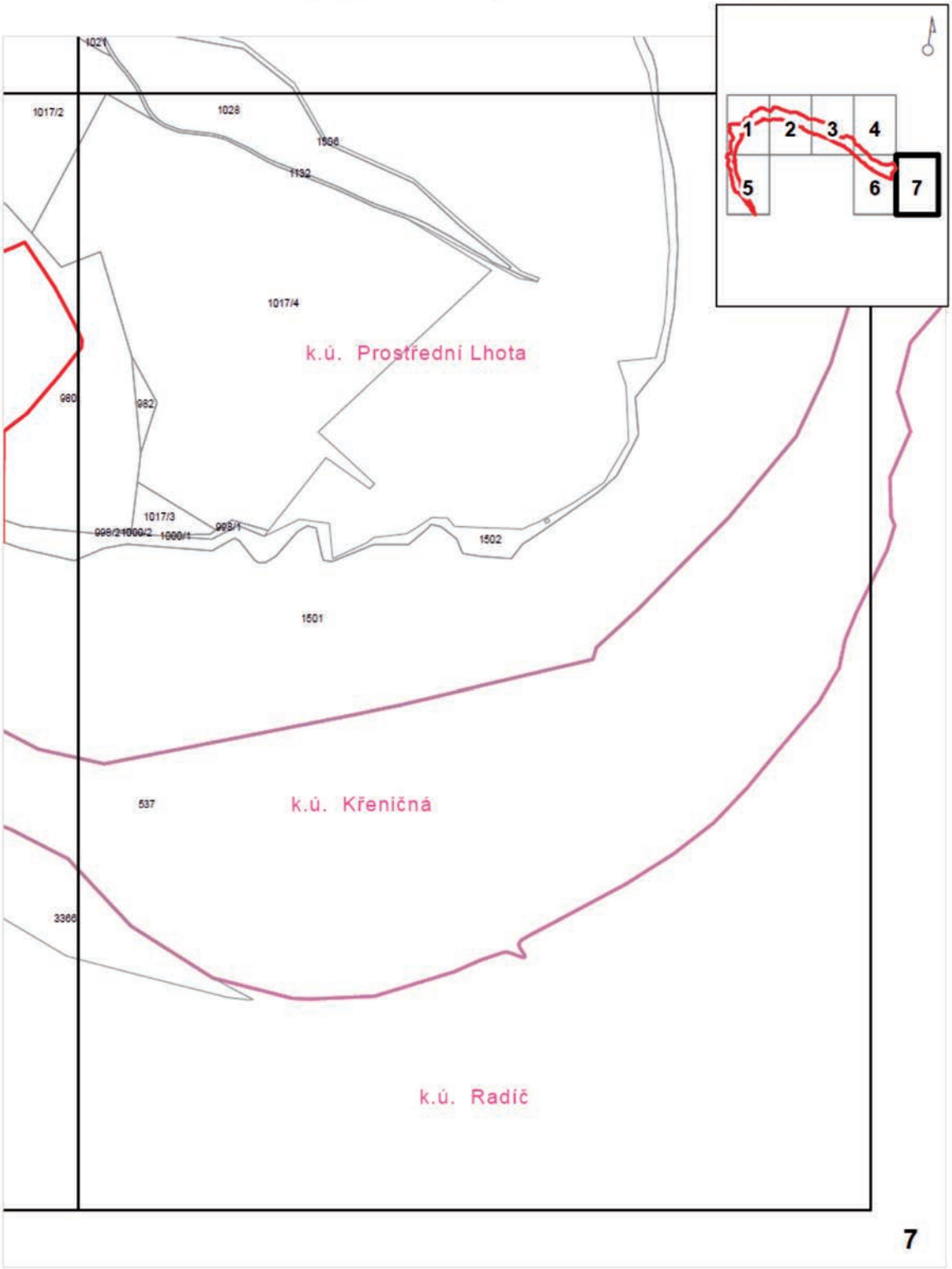

hranice přírodní rezervace

hranice katastrálních území

©CUZK

0 50 100 200 m