Příloha č. 1 k obecně závazné vyhlášce č. 2/2021, kterou se vydává požární řád

Seznam sil a prostředků jednotek požární ochrany

z požárního poplachového plánu Kraje Vysočina

(1) Seznam sil a prostředků jednotek požární ochrany pro první stupeň poplachu obdrží ohlašovny požárů obce a právnické osoby a podnikající fyzické osoby, které zřizují jednotku požární ochrany.

(2) V případě vzniku požáru nebo jiné mimořádné události jsou pro poskytnutí pomoci na území obce určeny podle I. stupně požárního poplachu následující jednotky požární ochrany:

Jednotky požární ochrany v I. stupni požárního poplachu				
	První jednotka požární ochrany	**Druhá jednotka požární ochrany**	**Třetí jednotka požární ochrany**	**Čtvrtá jednotka požární ochrany**
Název jednotek požární ochrany	JPO HZS Kraje Vysočina – HS Velké Meziříčí	JSDH Osová Bítýška	JSDH Tasov	JSDH Ruda
Kategorie jednotek požární ochrany nebo minimální počty a vybavení hasičské stanice HZS	JPO I	JPO III	JPO III	JPO V

Pozn.:
HZS – hasičský záchranný sbor,
JPO – jednotka požární ochrany (příloha k zákonu o požární ochraně),
JSDH – jednotka sboru dobrovolných hasičů,
HS – hasičská stanice,
stupně poplachu – viz § 20 a násl. vyhlášky č. 328/2001 Sb., o některých podrobnostech zabezpečení integrovaného záchranného systému, ve znění pozdějších předpisů.

Příloha č. 2 k obecně závazné vyhlášce č. 2/2021, kterou se vydává požární řád

Požární technika a věcné prostředky požární ochrany JSDH

Název jednotek požární ochrany	Kategorie jednotek požární ochrany	Požární technika a věcné prostředky požární ochrany	Počet členů
JSDH Ruda	JPO V	1x DA Ford Transit, 1x PS12, 1x elektrocentrála, 1x ponorné čerpadlo	20

Pozn.:
DA – dopravní automobil
PS – požární stříkačka

Příloha č. 3 k obecně závazné vyhlášce č. 2/2021, kterou se vydává požární řád

A) Přehled zdrojů vody určených pro hašení požárů z nařízení kraje

Typ zdroje vody	Název	Kapacita	Čerpací stanoviště	Využitelnost
umělé	Hydrantová síť VAS – nadzemní hydrant	50 m^3	Ruda čp. 10	celoroční

Přehled zdrojů vody určených pro hašení požárů stanovených nad rámec nařízení kraje

Typ zdroje vody	Název	Kapacita	Čerpací stanoviště	Využitelnost
přirozené	Rudský rybník (místně zvaný Velký)	250 000 m^3	na hrázi	celoroční
	Rybník Puštěnec	34 000 m^3	na hrázi	celoroční
	Lhotka - Dresslerův rybník	350 m^3	hráz GPS souřadnice: 49.3042506N, 16.1146342E	celoroční
umělé	Požární nádrž „Holíkův rybníček“	250 m^3	z komunikace naproti domu Ruda čp. 16 GPS souřadnice: 49.3225056N, 16.1225486E	celoroční
	Hydrantová síť podzemní	-	viz příloha: Ruda – schéma hydrantové sítě	celoroční
	Hydrantová síť podzemní	-	Umístění – Křeptovský Dvůr GPS souřadnice: 49.3170406N, 16.1393817E	celoroční
	Křeptovský Dvůr – rybník mezi Ruda čp. 42 a Ruda čp. 148	600 m^3	z komunikace k Ruda čp. 148 (Křeptovský Dvůr) GPS souřadnice: 49.3167083N, 16.1406678E	celoroční

B) Plánek obce s vyznačením zdrojů vody pro hašení požárů, čerpacích stanovišť a směru příjezdu k nim

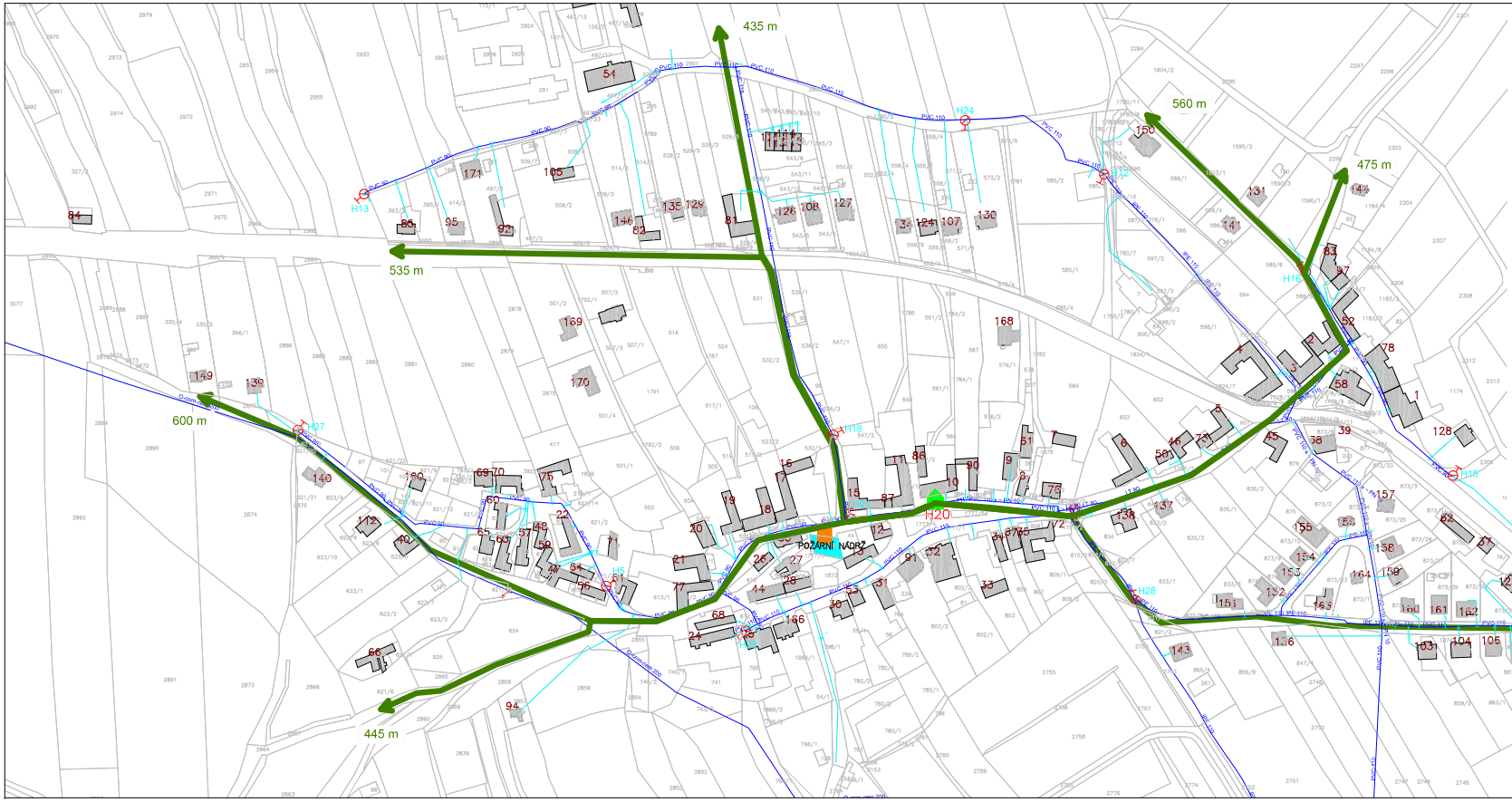

S-JTSK BPV

KRESLIL	VYPRACOVAL	KONTROLOVAL	VODÁRENSKÁ AKCIOVÁ SPOLEČNOST, a.s. divize Žďár nad Sázavou Studentská 1133 591 21 Žďár nad Sázavou
Ing. Josef Filipi	Ing. Josef Filipi	Ing. Radovan Křivský	

MÍSTO STAVBY	K. Ú. Ruda u Velkého Meziříčí[743 194]	FORMÁT	4xA4
INVESTOR	VODÁRENSKÁ AKCIOVÁ SPOLEČNOST, a. s., DIVIZE ŽĎÁR NAD SÁZ.	DATUM	07/2021
AKCE	UMÍSTĚNÍ POŽÁRNÍHO NADZEMNÍHO HYDRANTU RUDA	STUPEŇ	REALIZACE
		ČÍSLO PD	– – –
		SOLVER	– – –
OBSAH	SITUAČNÍ VÝKRES ROZMÍSTĚNÍ POŽÁRNÍHO HYDRANTU	MĚŘÍTKO 1 : 2 000	Č.VÝKRESU C.1.

LEGENDA

- STÁVAJÍCÍ VODOVODNÍ ŘAD
- HRANICE PARCELY
- DOJEZDOVÁ VZDÁLENOST HASIČKÉHO VOZU
- PODZEMNÍ HYDRANT SLOUŽÍCÍ K ODKALOVÁNÍ A PRO PROVOZNÍ ÚČELY VAS, a. s.
- STÁVAJÍCÍ PODZEMNÍ HYDRANT
- STÁVAJÍCÍ NADZEMNÍ POŽÁRNÍ HYDRANT
- PŘÍRODNÍ ZDROJ POŽÁRNÍ VODY
- Č14 ČÍSLO POPISNÉ
- ČÍSLO PARCELY
- ČÍSLO DOTČENÉ PARCELY

S

POZN.

NOVĚ NAVRŽENÝ NADZEMNÍ POŽÁRNÍ HYDRANT BUDE ČERVENÝ S NEREZOVÝM TĚLEM DN 80 A BUDE NAPOJEN NA VODOVODNÍ ŘAD V ZELENÉM PÁSU VE VZDÁLENOSTI 1,5 – 2,0 m OD KRAJE CESTY.

UMÍSTĚNÍ POŽÁRNÍCH HYDRANTŮ

OZNAČENÍ	ULICE	p.č.	VLASTNÍK / PRÁVO HOSPODAŘIT
H20	RUDA U Č. P. 10	1777/1	OBEC RUDA RUDA Č. P. 32, 594 01 RUDA

KŘEPTOV

- příjezd ke zdroji požární vody

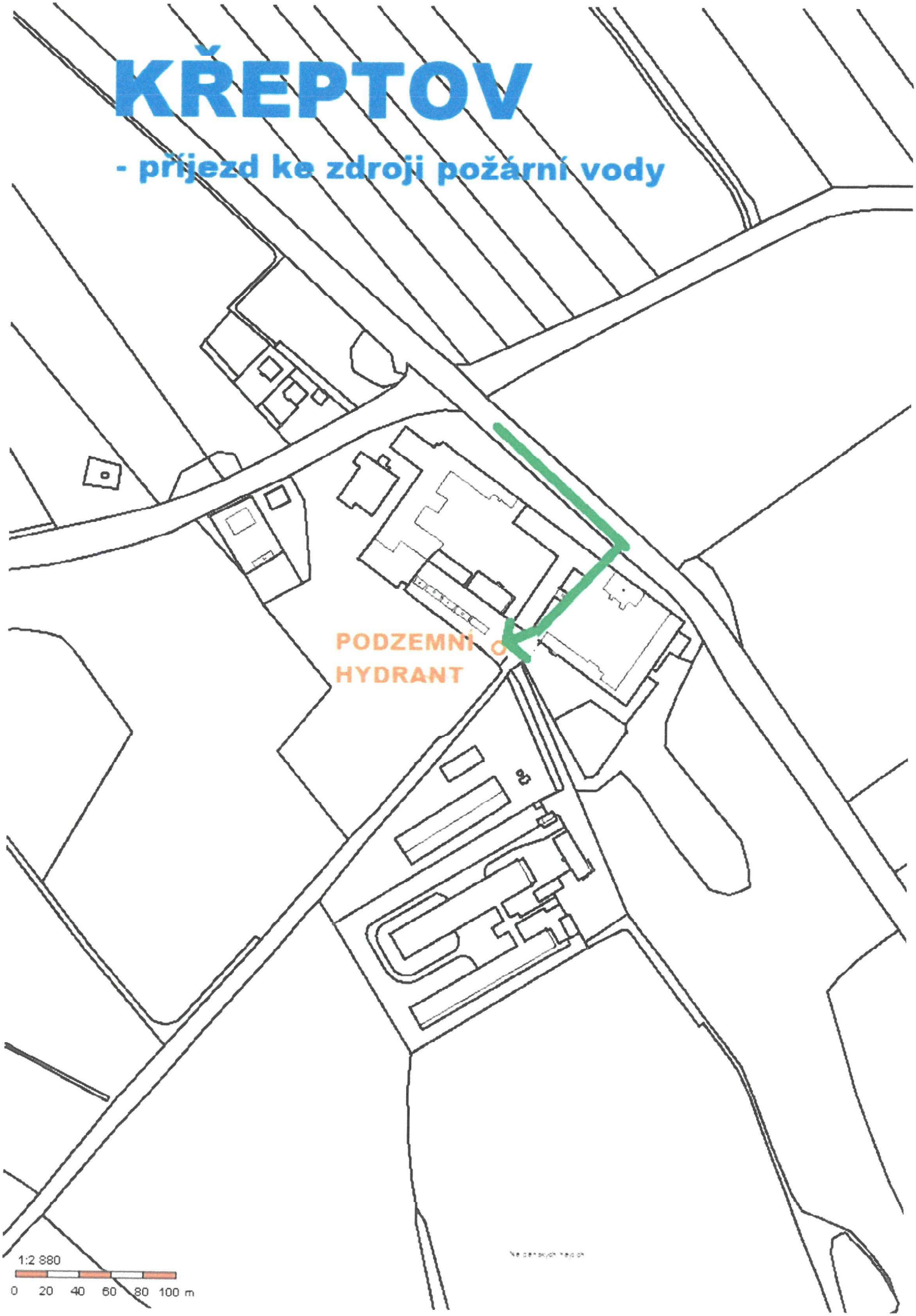

LHOTKA
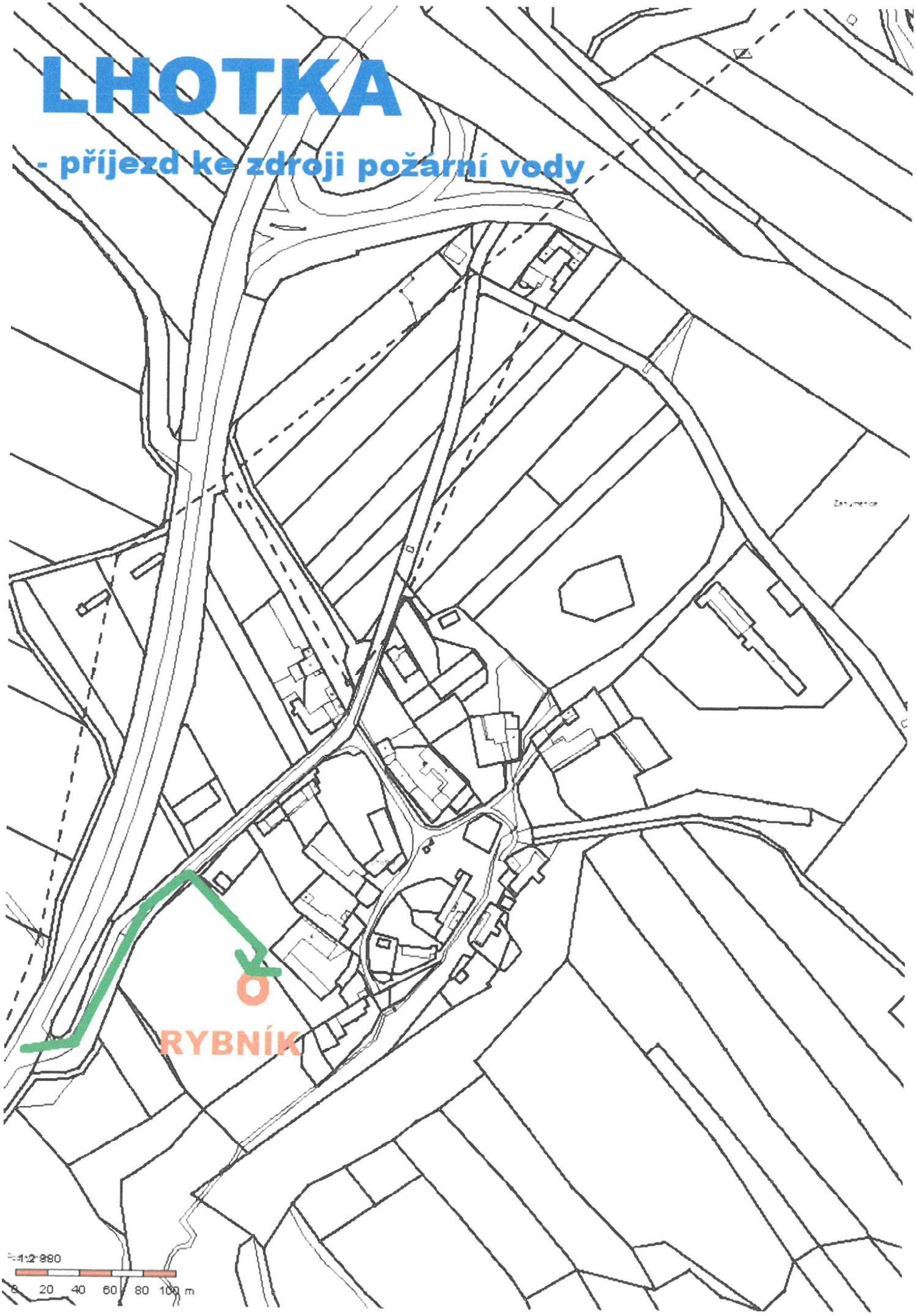
- příjezd ke zdroji požární vody