

# NAŘÍZENÍ JIHOČESKÉHO KRAJE

č. 16/2021

ze dne 25. 8. 2021

## **o vyhlášení přírodní památky Pašínovická louka a jejího ochranného pásma a o stanovení jejich bližších ochranných podmínek**

Rada Jihočeského kraje vydává dne 25. 8. 2021 podle § 36 a § 77a odst. 2 zákona č. 114/1992 Sb., o ochraně přírody a krajiny, ve znění pozdějších předpisů, dále podle § 7 a § 59 odst. 1 písm. k) zákona č. 129/2000 Sb., o krajích, ve znění pozdějších předpisů, toto nařízení.

### **Článek 1**

#### **Vymezení přírodní památky a jejího ochranného pásma**

- a) Tímto nařízením se zřizuje přírodní památka Pašínovická louka včetně ochranného pásma a stanovují se omezení ve využití jejího území.
- b) Přírodní památka včetně ochranného pásma se nachází ve správním obvodu obce s rozšířenou působností České Budějovice, v obvodu územní působnosti obce Komařice. Přírodní památka a její ochranné pásmo zahrnují část katastrálního území Pašínovice.
- c) Hranice přírodní památky se stanoví uzavřeným geometrickým obrazcem s přímými stranami, jehož vrcholy jsou určeny souřadnicemi jednotné trigonometrické sítě katastrální (dále jen S–JTSK)<sup>1</sup>. Seznam souřadnic vrcholů geometrického obrazce tak, jak jdou v obrazci za sebou, je uveden v příloze č. 1 k tomuto nařízení.
- d) Hranice ochranného pásma přírodní památky Pašínovická louka je stanovena uzavřeným geometrickým polygonem, jehož vrcholy jsou určeny souřadnicemi udanými v souřadnicovém systému S–JTSK. Seznam souřadnic jednotlivých vrcholů geometrického polygonu tak, jak jdou v obrazci za sebou, je uveden v příloze č. 2 tohoto nařízení.
- e) Grafické znázornění území nově vymezené přírodní památky Pašínovická louka a jejího ochranného pásma je zakresleno do katastrální mapy, která je přílohou č. 3 tohoto nařízení.

### **Článek 2**

#### **Předmět ochrany**

Populace chráněného druhu flóry bledule jarní (*Leucojum vernum*) na lokalitě ojedinělé svým rozsahem.

### **Článek 3**

#### **Bližší ochranné podmínky**

Jen se souhlasem příslušného orgánu ochrany přírody lze na území přírodní památky:

- a) hospodařit způsobem vyžadujícím intenzivní technologie, zejména prostředky a činnosti, které mohou způsobit změny v biologické rozmanitosti, struktuře a funkci ekosystému (např. hnojit pozemky, používat chemické prostředky a užívat pozemky k intenzivní pastvě),
- b) povolovat změny druhu pozemků nebo způsob jejich využití,

---

<sup>1</sup> ) Nařízení vlády č. 430/2006 Sb., o stanovení geodetických referenčních systémů a státních mapových děl závazných na území státu a zásadách jejich používání, ve znění pozdějších předpisů

- c) povolovat stavby a provádět změny dokončených staveb nebo změny staveb před jejich dokončením,
- d) povolovat a provádět změny vodního režimu pozemků,
- e) vysazovat nebo vysévat rostliny anebo vypouštět živočichy,
- f) zřizovat myslivecká zařízení, včetně krmelišť, vnadišť, újedišť a slanisek,
- g) vjíždět vozidly na území přírodní památky; souhlas se nevyžaduje u vozidel základních a ostatních složek integrovaného záchranného systému, věcně a místně příslušných správních orgánů, správců vodních toků při provádění správy vodních toků, vozidel potřebných pro zajištění hospodaření na pozemcích a péči o ně.

Výše uvedené souhlasy se nevyžadují, pokud tyto činnosti vykonává přímo příslušný orgán ochrany přírody, nebo jsou příslušným orgánem ochrany přírody požadovány v rámci realizace schváleného plánu péče nebo v rámci opatření ke zlepšení stavu prostředí přírodní památky a jejího ochranného pásma.

#### **Článek 4**

### **Činnosti a zásahy vázané na předchozí souhlas orgánu ochrany přírody v ochranném pásmu**

Jen se souhlasem příslušného orgánu ochrany přírody lze v ochranném pásmu:

- a) skladovat biomasu a statková hnojiva,
- b) hnojit nebo vápnit porosty,
- c) zřizovat myslivecká zařízení, včetně krmelišť, vnadišť, újedišť a slanisek.

Výše uvedené souhlasy se nevyžadují, pokud tyto činnosti vykonává přímo příslušný orgán ochrany přírody, nebo jsou příslušným orgánem ochrany přírody požadovány v rámci realizace schváleného plánu péče nebo v rámci opatření ke zlepšení stavu prostředí přírodní památky a jejího ochranného pásma.

#### **Článek 5**

### **Zrušující ustanovení**

Toto nařízení ruší čl. 1 odst. f) „Pašínovická louka“ Vyhlášky Okresního národního výboru České Budějovice., o zřízení chráněných přírodních výtvorů ze dne 24. 9. 1990 s účinností ode dne 1. 10. 1990.

#### **Článek 6**

### **Obecná ustanovení**

Porušování ustanovení tohoto nařízení lze postihnout u fyzických osob jako přestupek a u právnických osob a fyzických osob při výkonu podnikatelské činnosti jako správní delikt, pokud se nejedná o čin přísněji trestný.

**Článek 7**  
**Závěrečná ustanovení**

Toto nařízení bylo schváleno usnesením Rady Jihočeského kraje č. 904/2021/RK-23 ze dne 25. 8. 2021 a nabývá platnosti dnem vyhlášení ve Věstníku právních předpisů Jihočeského kraje a účinnosti patnáctým dnem následujícím po jeho vyhlášení ve Věstníku právních předpisů Jihočeského kraje.

Mgr. František Talíř v.r.

1. náměstek hejtmána

MUDr. Martin Kuba v.r.

hejtman

**Příloha č. 1** k nařízení Jihočeského kraje č. 16/2021 ze dne 25. 8. 2021: seznam zeměpisných souřadnic (S–JTSK) jednotlivých vrcholů geometrických obrazců, kterými jsou stanoveny hranice přírodní památky Pašínovická louka

číslo bodu	souřadnice – Y [m]	souřadnice – X [m]	pořadí bodu v obrazci	zdroj souřadnic
1	753 850,14	1 177 662,07	1	Výpočet
2	753 845,35	1 177 659,57	2	Výpočet
3	753 843,27	1 177 658,47	3	Výpočet
4	753 841,71	1 177 657,58	4	Výpočet
5	753 833,76	1 177 653,01	5	Výpočet
6	753 824,80	1 177 647,87	6	Výpočet
7	753 814,18	1 177 641,77	7	Výpočet
8	753 802,51	1 177 635,07	8	Výpočet
9	753 791,85	1 177 631,02	9	Výpočet
10	753 797,03	1 177 638,49	10	Výpočet
11	753 797,91	1 177 647,51	11	Výpočet
12	753 784,44	1 177 683,98	12	Výpočet
13	753 780,62	1 177 684,64	13	Výpočet
14	753 783,27	1 177 686,61	14	Výpočet
15	753 791,06	1 177 702,83	15	Výpočet
16	753 834,73	1 177 702,59	16	Výpočet
17	753 853,27	1 177 693,46	17	Výpočet
18	753 867,73	1 177 685,09	18	Výpočet




**Příloha č. 2** k nařízení Jihočeského kraje č. 16/2021 ze dne 25. 8. 2021: seznam zeměpisných souřadnic (S–JTSK) jednotlivých vrcholů geometrických obrazců, kterými jsou stanoveny hranice ochranného pásma přírodní památky Pašínovická louka

číslo bodu	souřadnice – Y [m]	souřadnice – X [m]	pořadí bodu v obrazci	zdroj souřadnic
1	753 871,95	1 177 682,57	1	Výpočet
2	753 867,73	1 177 685,09	2	Výpočet
3	753 853,27	1 177 693,46	3	Výpočet
4	753 834,73	1 177 702,59	4	Výpočet
5	753 791,06	1 177 702,83	5	Výpočet
6	753 783,27	1 177 686,61	6	Výpočet
7	753 780,62	1 177 684,64	7	Výpočet
8	753 784,44	1 177 683,98	8	Výpočet
9	753 797,91	1 177 647,51	9	Výpočet
10	753 797,03	1 177 638,49	10	Výpočet
11	753 791,85	1 177 631,02	11	Výpočet
12	753 787,26	1 177 629,27	12	Výpočet
13	753 787,15	1 177 629,52	13	Výpočet
14	753 786,96	1 177 630,30	14	Výpočet
15	753 786,90	1 177 631,10	15	Výpočet
16	753 786,95	1 177 631,86	16	Výpočet
17	753 787,13	1 177 632,59	17	Výpočet
18	753 787,41	1 177 633,30	18	Výpočet
19	753 787,79	1 177 633,95	19	Výpočet
20	753 792,18	1 177 640,27	20	Výpočet
21	753 792,82	1 177 646,85	21	Výpočet
22	753 780,75	1 177 679,54	22	Výpočet
23	753 780,23	1 177 679,63	23	Výpočet
24	753 779,76	1 177 679,71	24	Výpočet
25	753 778,96	1 177 679,93	25	Výpočet
26	753 778,20	1 177 680,27	26	Výpočet
27	753 777,51	1 177 680,73	27	Výpočet
28	753 776,90	1 177 681,30	28	Výpočet
29	753 776,40	1 177 681,96	29	Výpočet
30	753 776,02	1 177 682,70	30	Výpočet
31	753 775,76	1 177 683,48	31	Výpočet
32	753 775,63	1 177 684,31	32	Výpočet
33	753 775,65	1 177 685,14	33	Výpočet
34	753 775,80	1 177 685,95	34	Výpočet
35	753 776,08	1 177 686,74	35	Výpočet
36	753 776,49	1 177 687,46	36	Výpočet
37	753 777,01	1 177 688,10	37	Výpočet
38	753 777,64	1 177 688,65	38	Výpočet
39	753 779,30	1 177 689,89	39	Výpočet
40	753 780,93	1 177 693,30	40	Výpočet

<b>číslo bodu</b>	<b>souřadnice – Y [m]</b>	<b>souřadnice – X [m]</b>	<b>pořadí bodu v obrazci</b>	<b>zdroj souřadnic</b>
41	753 786,55	1 177 705,00	41	Výpočet
42	753 786,96	1 177 705,69	42	Výpočet
43	753 787,47	1 177 706,31	43	Výpočet
44	753 788,07	1 177 706,84	44	Výpočet
45	753 788,75	1 177 707,27	45	Výpočet
46	753 789,49	1 177 707,58	46	Výpočet
47	753 790,27	1 177 707,77	47	Výpočet
48	753 791,07	1 177 707,83	48	Výpočet
49	753 834,76	1 177 707,59	49	Výpočet
50	753 835,51	1 177 707,53	50	Výpočet
51	753 836,24	1 177 707,35	51	Výpočet
52	753 836,94	1 177 707,07	52	Výpočet
53	753 855,48	1 177 697,94	53	Výpočet
54	753 855,78	1 177 697,79	54	Výpočet
55	753 870,23	1 177 689,42	55	Výpočet
56	753 870,93	1 177 688,93	56	Výpočet
57	753 871,54	1 177 688,33	57	Výpočet
58	753 872,03	1 177 687,64	58	Výpočet
59	753 872,40	1 177 686,88	59	Výpočet
60	753 872,64	1 177 686,06	60	Výpočet
61	753 872,73	1 177 685,21	61	Výpočet
62	753 872,67	1 177 684,36	62	Výpočet
63	753 872,48	1 177 683,54	63	Výpočet
64	753 872,18	1 177 682,84	64	Výpočet

**Příloha č. 3** k nařízení Jihočeského kraje č. 16/2021 ze dne 25. 8. 2021: vymezení přírodní památky Pašínovická louka a jejího ochranného pásma



-  přírodní památka Pašínovická louka
-  ochranné pásmo PP
-  katastr nemovitostí



0 20 40 m

Zdroje dat:  
Katastr nemovitostí ČR, data k 1.3.2021, © ČÚZK

Vyhotovil:  
Odbor životního prostředí, zemědělství a lesnictví