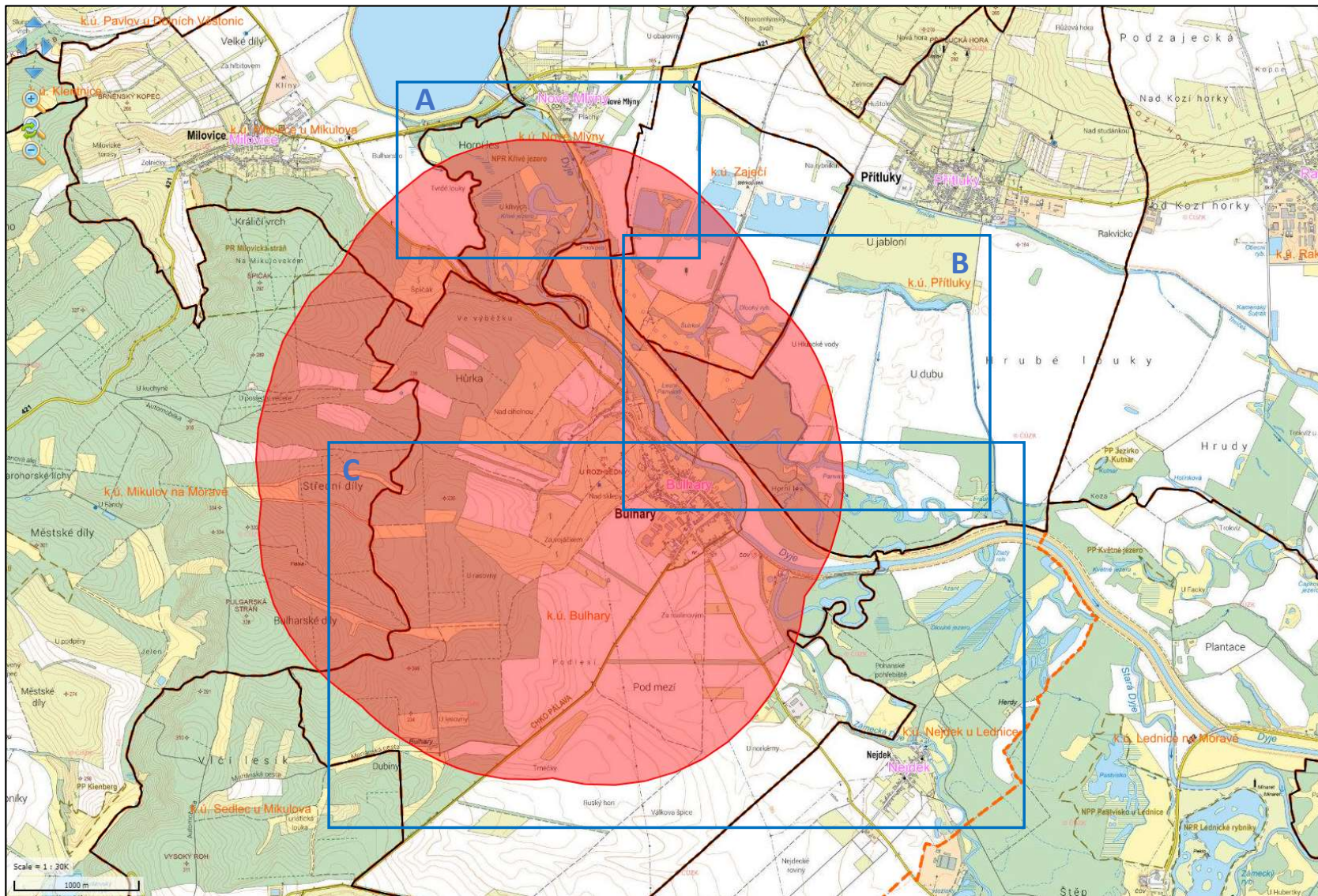




Mapa vymezeného území Bulhary 2024 s vyznačením jednotlivých výřezů A – C

Příloha 5 k nařízení č. j. UKZUZ 019364/2024



-  nárazníková zóna
-  mapový výřez