Město Kostelec nad Orlicí
Zastupitelstvo města

Obecně závazná vyhláška
č. 6/2017,
o zákazu konzumace alkoholických nápojů na veřejných prostranstvích

Zastupitelstvo města Kostelec nad Orlicí se na svém zasedání dne 25. 9. 2017 usnesením ZM č. 5/2017 usneslo vydat na základě § 10 písm. a) a § 84 odst. 2 písm. h) zákona č. 128/2000 Sb., o obcích (obecní zřízení), ve znění pozdějších předpisů, tuto obecně závaznou vyhlášku (dále jen „vyhláška“):

Čl. 1
Základní ustanovení

1) Cílem této vyhlášky je vytvoření opatření směřujících k zabezpečení místních záležitostí veřejného pořádku, jako stavu, který umožňuje pokojné soužití občanů i návštěvníků města Kostelec nad Orlicí, vytváření příznivých podmínek pro život a zlepšování estetického vzhledu města.

2) Předmětem této vyhlášky je regulace činností, které by mohly narušit veřejný pořádek ve městě Kostelec nad Orlicí nebo být v rozporu s dobrými mravy, narušovat příznivé podmínky pro život ve městě a estetický vzhled města, směřující k ochraně před následnými škodami a újmami působenými narušováním veřejného pořádku, jehož ochrana je ve veřejném zájmu, v zájmu chráněném městem jako územním samosprávným celkem.

3) Činností, která by mohla narušit veřejný pořádek ve městě, je konzumace alkoholických nápojů na veřejném prostranství nebo zdržování se s otevřenou lahví nebo jinou nádobou obsahující alkoholický nápoj na veřejném prostranství (dále jen „konzumace alkoholických nápojů“).

Čl. 2
Zákaz konzumace alkoholických nápojů na veřejném prostranství

Zakazuje se konzumace alkoholických nápojů na vymezených veřejných prostranstvích uvedených v příloze č. 1, která je nedílnou součástí této vyhlášky.

Čl. 3
Místa a akce, na něž se zákaz nevztahuje

(1) Zákaz konzumace alkoholických nápojů se nevztahuje:
   a) na restaurační zahrádky a předzahrádky, které jsou součástí provozoven, kde je provozována hostinská činnost[1], a to v rámci jejich provozní doby,
   b) na vymezená prostranství uvedená v příloze č. 1 pod bodem 1) v době konání akcí:
      - Kostelecká pouť konaná v měsících duben až květen
      - Multižánrový hudební festival F. I. Tůmy konaný v měsících září až říjen
      - Vánoční ulička konaná v měsíci listopad až prosinec
      - Novoroční ohňostroj konaný v měsíci leden

Čl. 4
Závěrečná ustanovení

1) Ruší se obecně závazná vyhláška č. 1/2008, o zákazu požívání alkoholických nápojů na veřejném prostranství, ve znění pozdějších obecně závazných vyhlášek, ze dne 23. června 2008.

2) Vyhláška nabývá účinnosti patnáctým dnem po dni vyhlášení.

……	……
Ing. Tomáš Langr	František Kinský
místostarosta	starosta

Vyvěšeno na úřední desce dne:

Sejmuto z úřední desky dne:

Zveřejnění bylo provedeno též způsobem umožňujícím dálkový přístup (na elektronické úřední desce).

[1] zákon č. 455/1991 Sb., o živnostenském podnikání, ve znění pozdějších předpisů a nařízení vlády č. 278/2008 Sb., o obsahových náplních jednotlivých živností, ve znění pozdějších předpisů

Příloha č. 1 obecně závazné vyhlášky č. 6 / 2017 o zákazu konzumace alkoholických nápojů na veřejných prostranstvích

Vymezení veřejných prostranství města Kostelec nad Orlicí se zákazem konzumace alkoholických nápojů, včetně jejich grafického znázornění

1) Lokalita Palackého náměstí, Jiráskovo náměstí, parčík za ZUŠ F. I. Tůmy, okolí kostela sv. Jiří
2) Lokalita Seykorův park
3) Lokalita dětské hřiště Na Povidlově
4) Lokalita dětské hřiště U Váhy
5) Lokalita dětské hřiště za Sokolovnou
6) Lokalita dětské hřiště – ulice Barákova
7) Lokalita odpočinkové místo u splavu (altán)
8) Lokalita ulic Pod Branou a Husova
9) Lokalita ulice Stradinská a okolí ZŠ Skála
10) Lokalita parkoviště u marketu Penny a Tyršova ulice u hřbitova
11) Lokalita u čp. 1236–1238, 1242 a 1455, ulice Příkopy
12) Lokalita u čp. 1107–1111, ulice Rudé armády
13) Lokalita u prodejny č.p. 371, ulice Komenského

1. Palackého náměstí, Jiráskovo náměstí a parčík za ZUŠ F. I. Tůmy

a) Palackého náměstí vymezeno křižovatkou s ulicí I. J. Pešiny a ulicí Dukelských hrdinů včetně přilehlých chodníků
b) Jiráskovo náměstí včetně ulice Tyršova po křižovatku s ulicí Zoubkova
c) parčík za ZUŠ včetně chodníku z Palackého náměstí k účelové komunikaci za prodejnou Orlice
d) okolí kostela sv. Jiří vč. přilehlého schodiště a části ulice na Lávkách

- graficky zvýrazněno červenou barvou s výjimkou šrafovaného prostoru

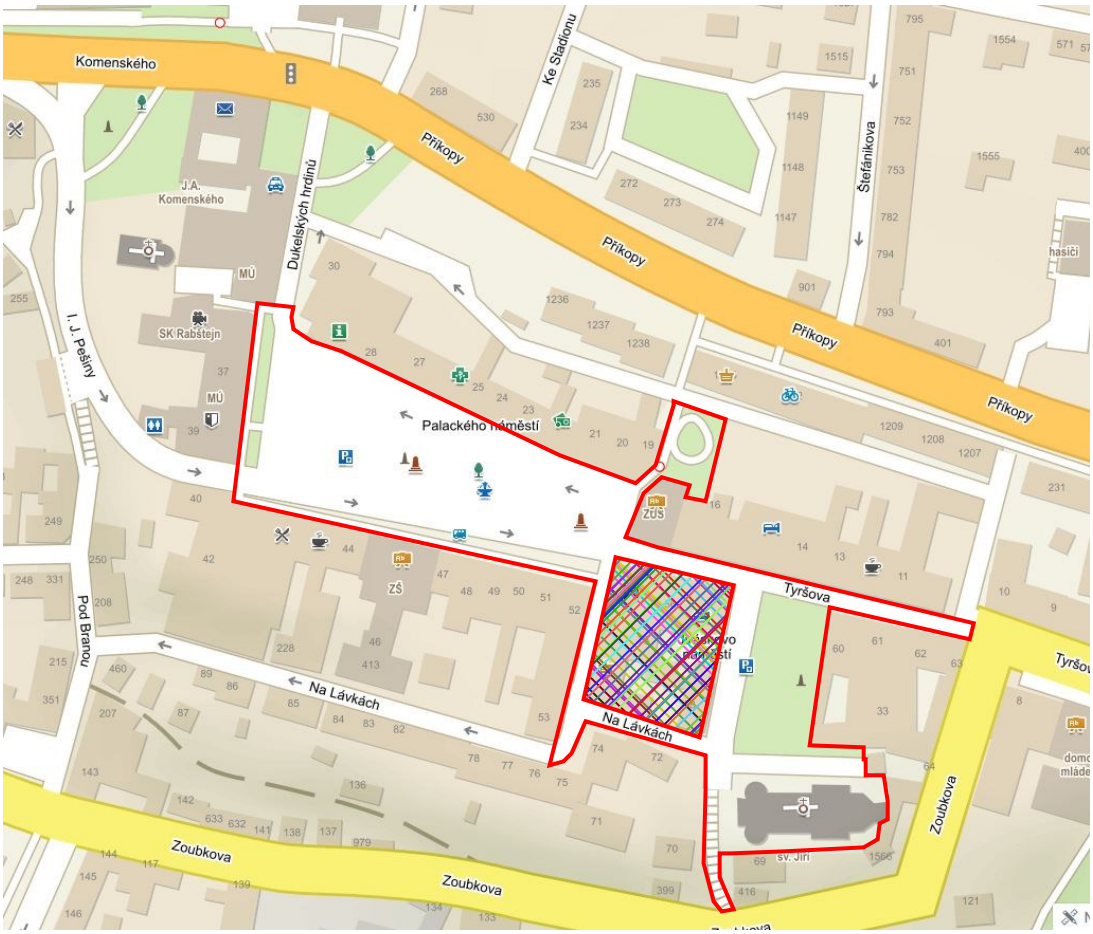

2. Seykorův park

a) lokalita Seykorvova parku je vymezena ulicí Komenského, Riegrova, účelovou komunikací k DDM včetně a oplocením zámeckého parku

- graficky zvýrazněno červenou barvou

3. Dětské hřiště Na Povidlově

a) dětské hřiště je vymezeno oplocením soukromých pozemků, částí ulice Čermákova

- graficky zvýrazněno červenou barvou

4. Dětské hřiště U Váhy

a) pozemek dětského hřiště je vymezen ulicí U Váhy,
účelovou komunikací s parkovištěm

- graficky zvýrazněno červenou barvou

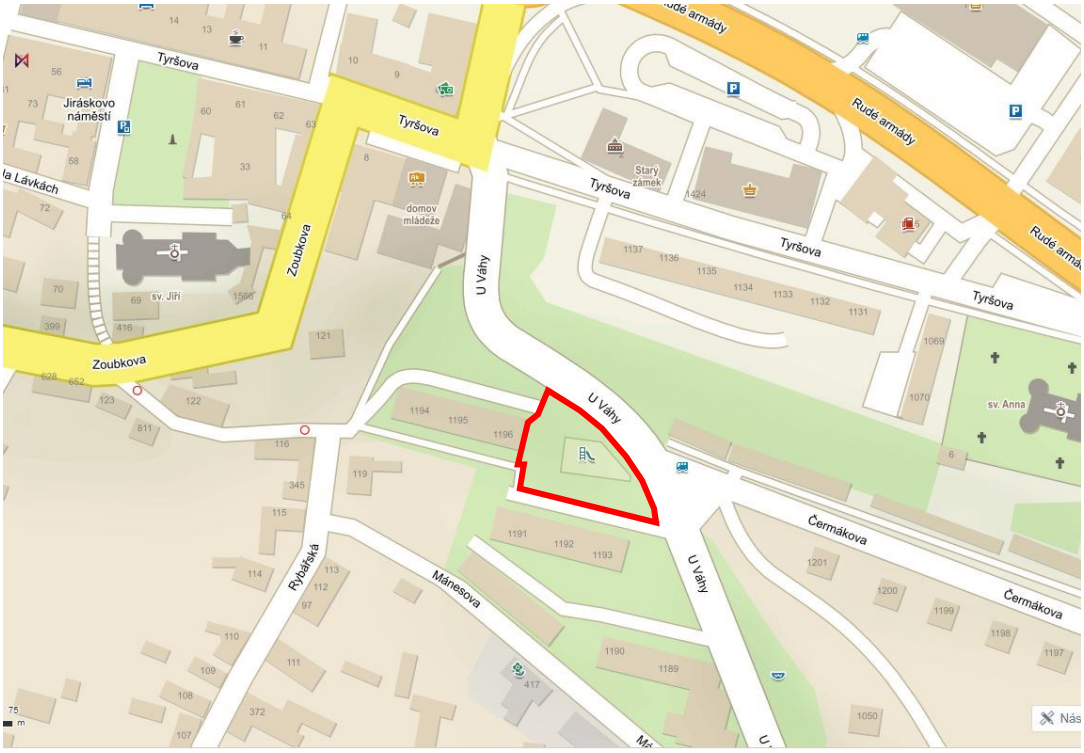

5. Dětské hřiště za Sokolovnou

a) pozemek dětského hřiště je vymezen ulicí Masarykova, Fűgnerova, Tylova a oplocením sportovního areálu včetně přilehlých chodníků

- graficky zvýrazněno červenou barvou

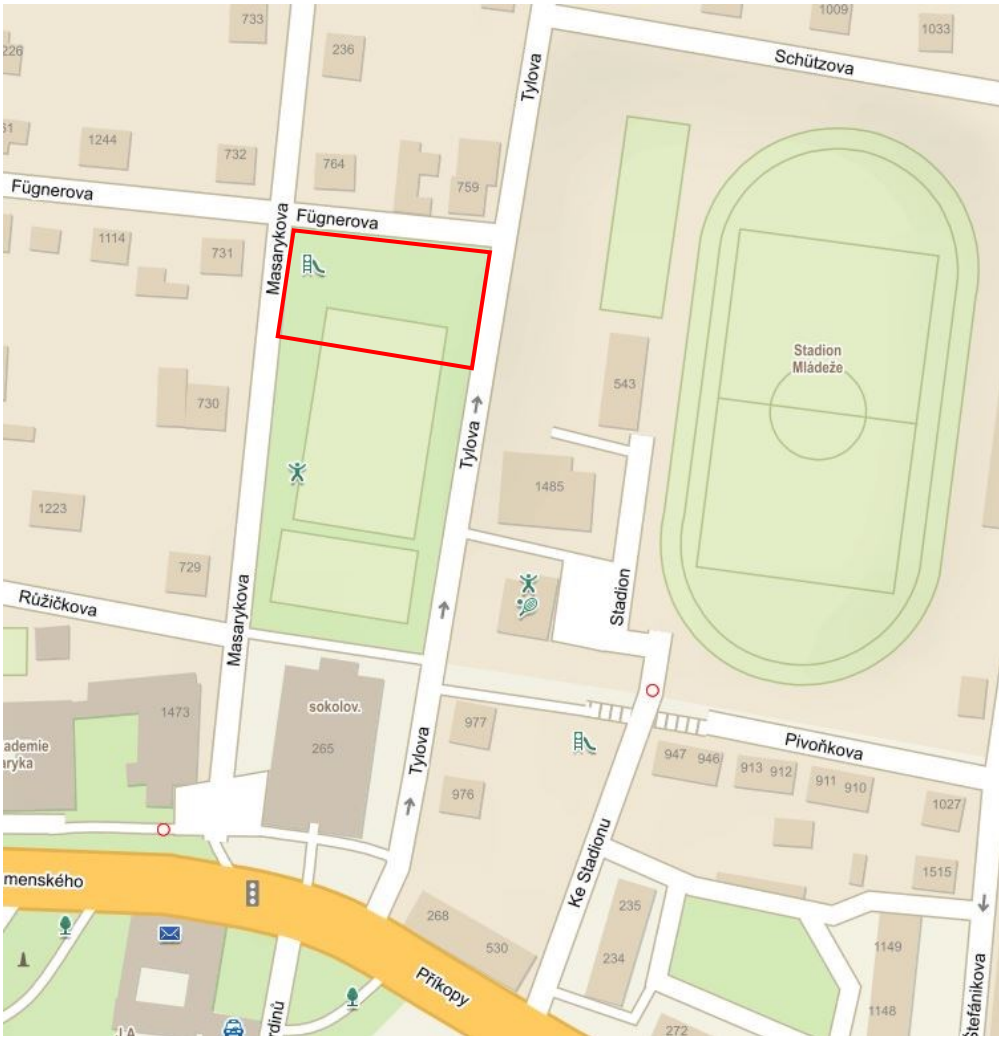

6. Dětské hřiště - ulice Barákova

a) pozemek dětského hřiště je vymezen účelovou komunikací, chodníkem pro pěší, parkovištěm a přilehlým objektem

- graficky zvýrazněno červenou barvou

7. Odpočinkové místo u splavu (altán)

a) lokalita odpočinkového místa je vytyčena hranou povodí řeky Orlice, oplocením koupaliště, tokem náhonu a hranicí 10 m směrem k autocampu

- graficky zvýrazněno červenou barvou

8. Lokalita ulic Pod Branou a Husova

a) lokalita je vymezena ulicí Pod Branou od křižovatky s ulicí Na Lávkách, křižovatkou s ulicí Zoubkova a ulicí Husova po ulici Purkyňova a Trávnická včetně tělesa křižovatky
b) jedná se o veřejná prostranství: komunikace, rabátka a přilehlé chodníky dle grafického znázornění.

- graficky zvýrazněno červenou barvou

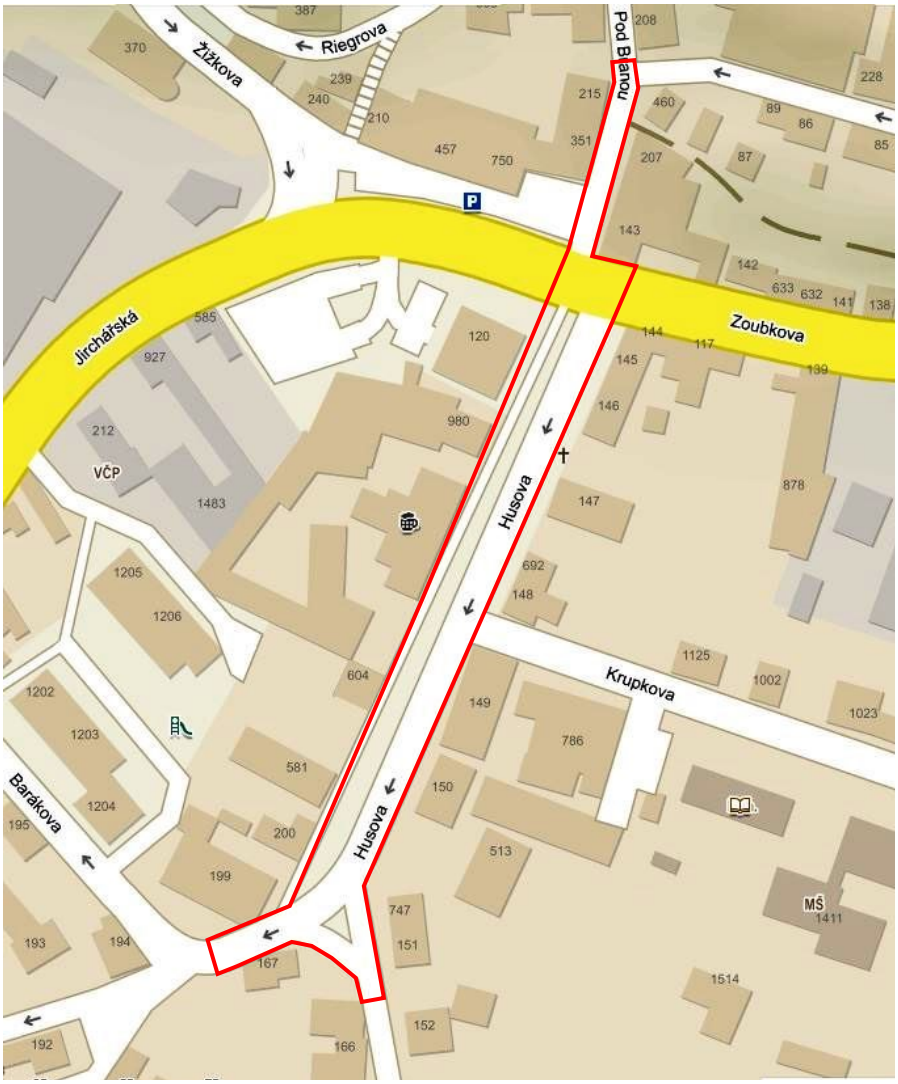

9. Ulice Stradinská a lokalita před ZŠ Skála

a) lokalita je vytyčena ulicí Stradinská - od hasičské zbrojnice, ulicí Drtinova po hranici čp. 694 a náměstíčkem Na Skále po hranici křižovatky s ulicí Chaloupkova (prostor před ZŠ Skála)

- graficky zvýrazněno červenou barvou

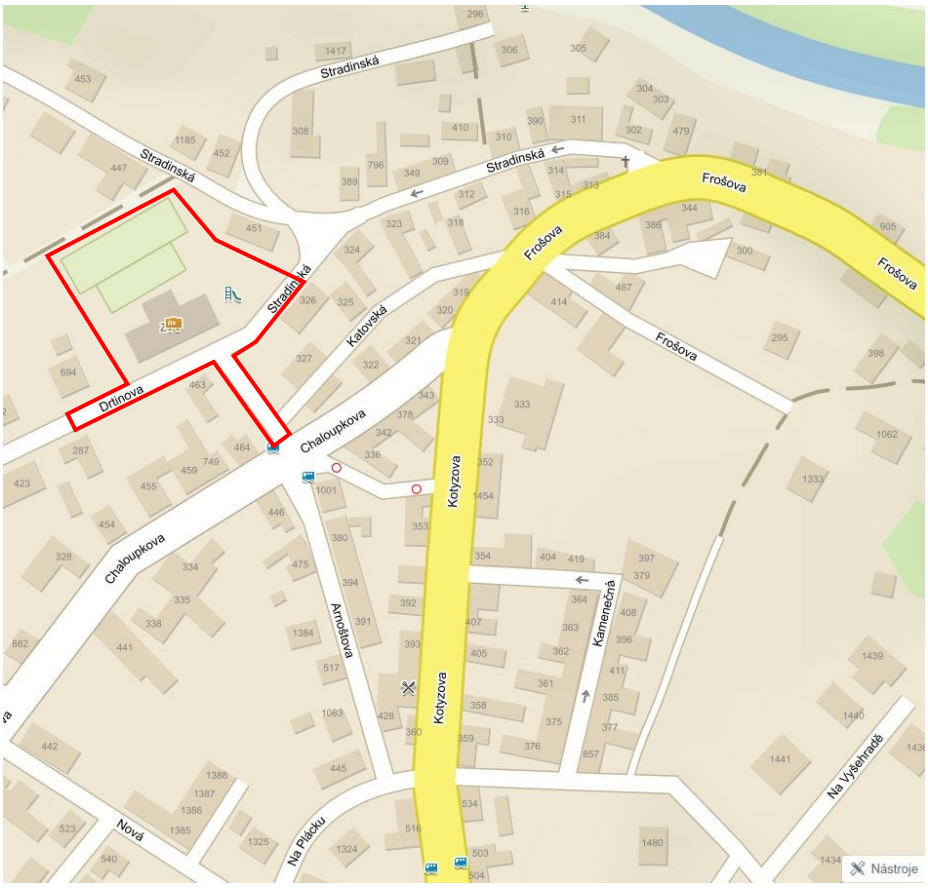

10. Parkoviště u marketu Penny a Tyršova ulice u hřbitova

a) lokalita parkoviště u marketu Penny včetně přilehlých chodníků
b) ulice Tyršova u hřbitova včetně chodníků a přilehlého parkoviště s vymezením od křižovatky
u benzinové stanice po účelovou komunikaci ke garážím pod hřbitovem

- graficky zvýrazněno červenou barvou

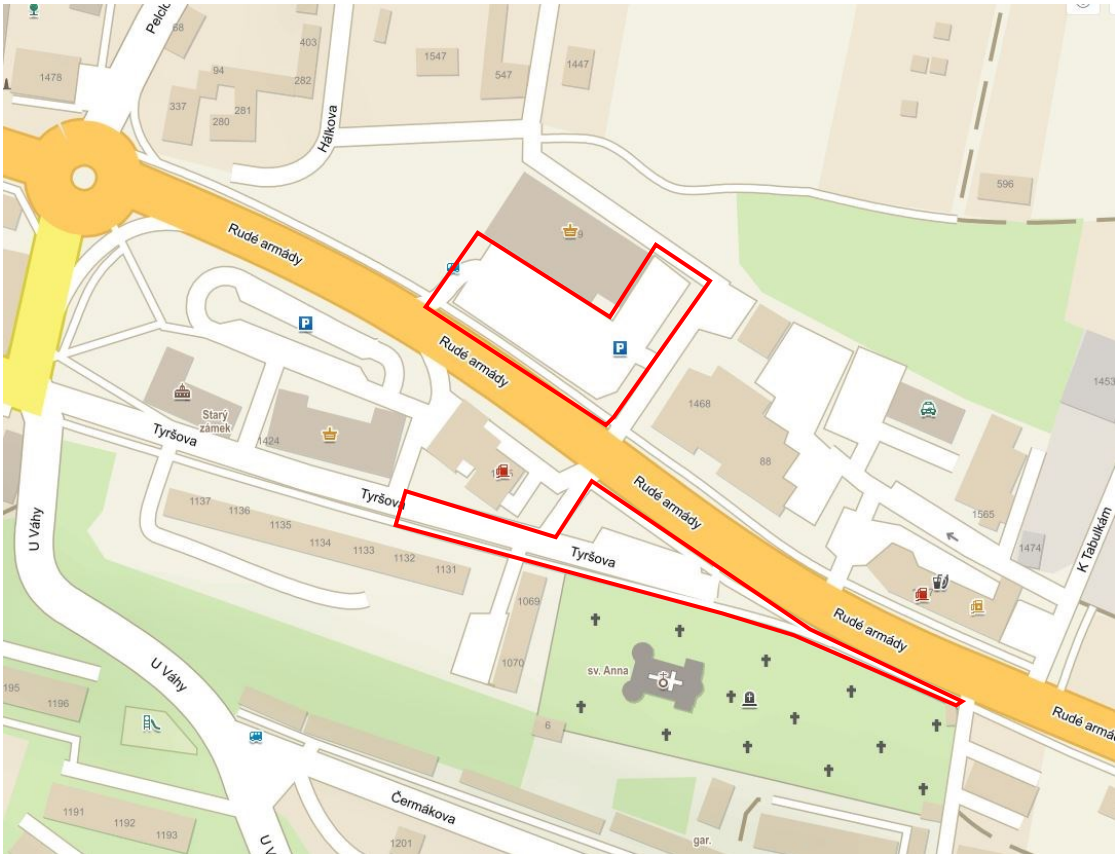

11. Lokalita u čp. 1455, ulice Příkopy

a) jedná se o veřejná prostranství u čp. 1236, 1237, 1238, 1455 a 1242; spojovací komunikace
za výše uvedenými čp., zelené plochy a přilehlé chodníky v rozsahu dle situačního plánku

- graficky zvýrazněno červenou barvou

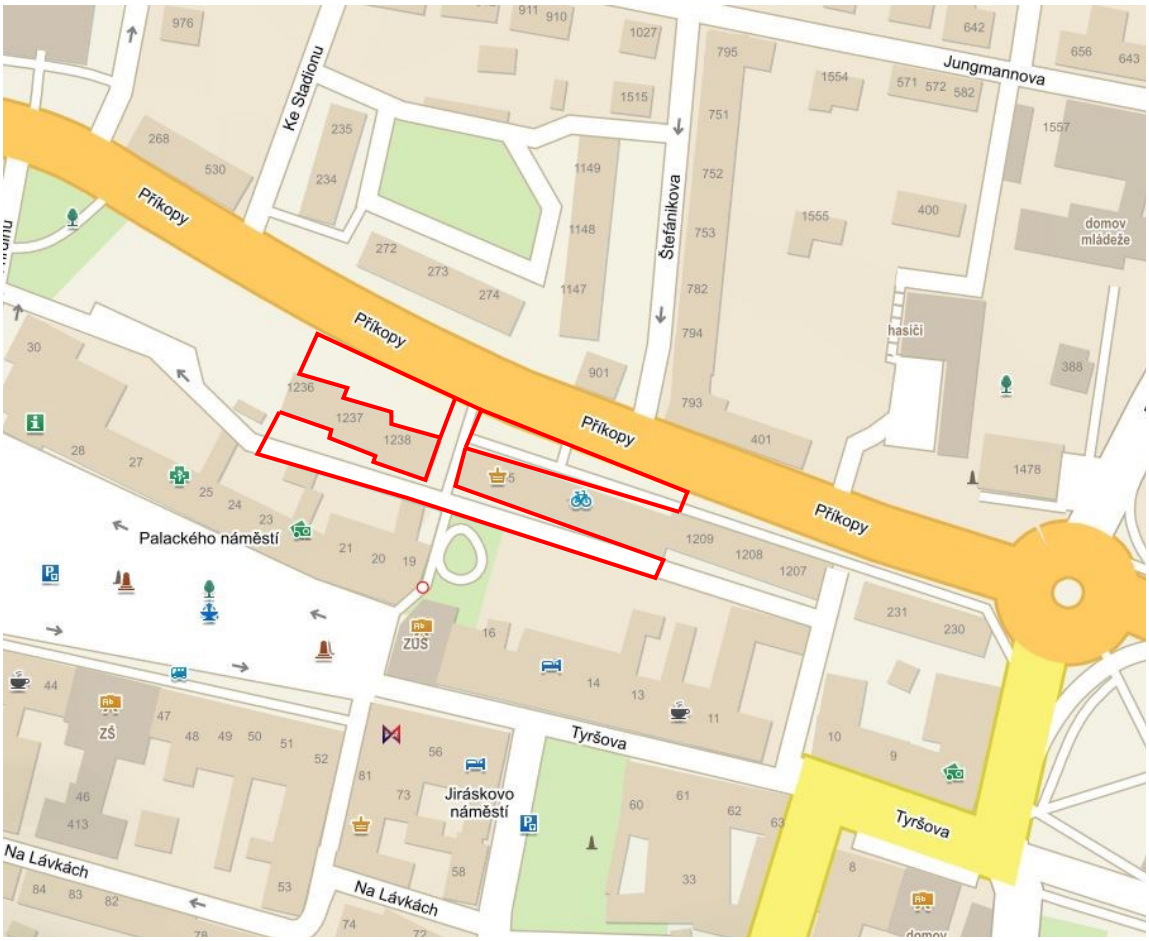

12. Lokalita u čp. 1107–1111 ulice Rudé armády

a) jedná se o veřejná prostranství u čp. 1107, 1108, 1109, 1110 a 1111; chodníky u komunikace I/11,
náměstíčko před pč. 1110 a 1111, parkoviště za pč. 1110 a 1111 včetně zelených ploch vyznačených
na situačním plánku.

- graficky zvýrazněno červenou barvou s výjimkou šrafované prostoru

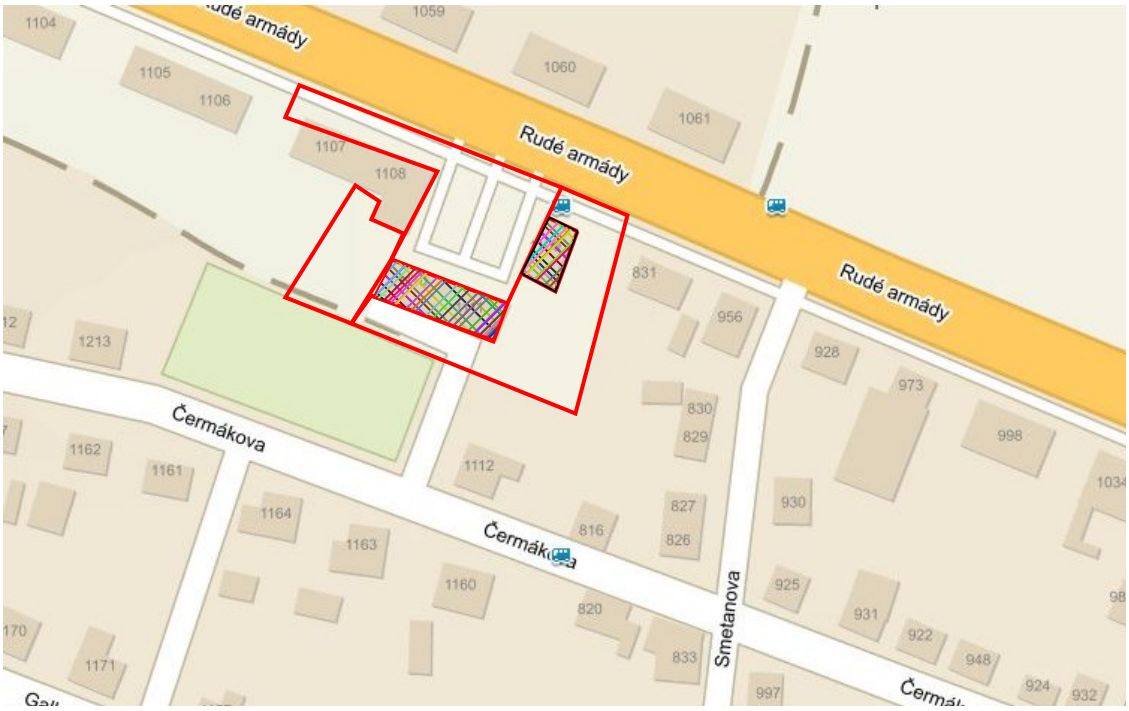

13. Lokalita u prodejny potravin čp. 371, ulice Komenského

a) jedná se o veřejná prostranství v okolí prodejny potravin čp. 371, a to od komunikace I/11
(ulice Komenského) včetně chodníku pro chodce, ulice Proškova po čp. 1378 včetně a prostor za
čp. 1376 a 1375 včetně, a to v rozsahu dle situačního plánku.
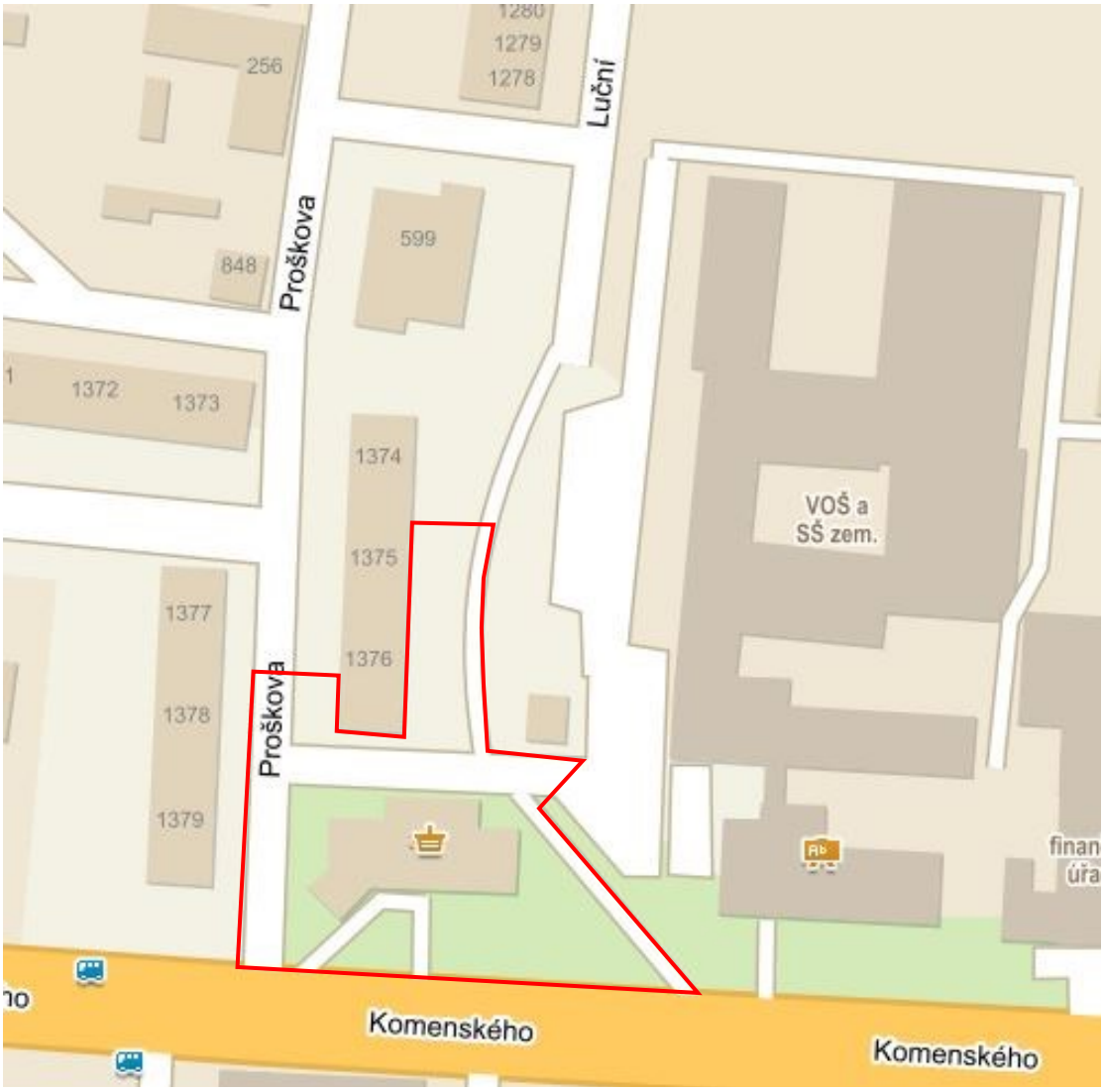
- graficky zvýrazněno červenou barvou