OBEC Zbýšov
Obecně závazná vyhláška č. 1/2022,
o místním poplatku za užívání veřejného prostranství

Zastupitelstvo obce Zbýšov se na svém zasedání dne 29.11.2022 usnesením č. 181/2022 usneslo vydat na základě § 14 odst. 2 zákona č. 565/1990 Sb., o místních poplatcích, ve znění pozdějších předpisů a v souladu s § 10 písm. d) a § 84 odst. 2 písm. h) zákona č. 128/2000 Sb., o obcích (obecní zřízení), ve znění pozdějších předpisů, tuto obecně závaznou vyhlášku (dále jen „vyhláška"):

Čl. 1
Úvodní ustanovení

(1) Obec Zbýšov touto vyhláškou zavádí místní poplatek za užívání veřejného prostranství (dále jen „poplatek").

(2) Řízení o poplatcích vykonává obecní úřad (dále jen „správce poplatku").[1]

Čl. 2
Předmět poplatku a poplatník

(1) Poplatek za užívání veřejného prostranství se vybírá za zvláštní užívání veřejného prostranství, kterým se rozumí provádění výkopových prací, umístění dočasných staveb a zařízení sloužících pro poskytování prodeje a služeb, pro umístění stavebních nebo reklamních zařízení, zařízení cirkusů, lunaparků a jiných obdobných atrakcí, umístění skládek, vyhrazení trvalého parkovacího místa a užívání tohoto prostranství pro kulturní, sportovní a reklamní akce nebo potřeby tvorby filmových a televizních děl.[2]

(2) Poplatek za užívání veřejného prostranství platí fyzické i právnické osoby, které užívají veřejné prostranství způsobem uvedeným v odstavci 1.[3]

Čl. 3
Veřejná prostranství

Poplatek podle této vyhlášky se platí za užívání veřejných prostranství, která jsou uvedena jmenovitě v příloze č. 1 a graficky vyznačena na mapě v příloze č. 2. Tyto přílohy tvoří nedílnou součást této vyhlášky.

---

[1] § 14 odst. 3 zákona č. 565/1990 Sb., o místních poplatcích, ve znění pozdějších předpisů (dále jen „zákon o místních poplatcích")
[2] § 4 odst. 1 zákona o místních poplatcích
[3] § 4 odst. 2 zákona o místních poplatcích

Čl. 4
Vznik a zánik poplatkové povinnosti

Poplatek se platí od prvého dne, kdy začalo užívání veřejného prostranství, a trvá až do dne, kdy toto užívání fakticky skončilo.

Čl. 5
Ohlašovací povinnost

(1) Poplatník je povinen ohlásit zvláštní užívání veřejného prostranství správci poplatku nejpozději 15 dní před zahájením užívání veřejného prostranství. V případě užívání veřejného prostranství po dobu kratší, než 14 dní, je povinen splnit ohlašovací povinnost nejpozději v den zahájení užívání veřejného prostranství. Pokud tento den připadne na sobotu, neděli nebo státem uznaný svátek, je poplatník povinen splnit ohlašovací povinnost nejblíže následující pracovní den.

(2) V ohlášení poplatník uvede[4]

a) jméno, popřípadě jména, a příjmení nebo název nebo obchodní firmu, obecný identifikátor, byl-li přidělen, místo pobytu nebo sídlo, místo podnikání, popřípadě další adresy pro doručování; právnická osoba uvede též osoby, které jsou jejím jménem oprávněny jednat v poplatkových věcech,

b) čísla všech svých účtů u poskytovatelů platebních služeb, včetně poskytovatelů těchto služeb v zahraničí, užívaných v souvislosti s podnikatelskou činností, v případě, že předmět poplatku souvisí s podnikatelskou činností poplatníka,

c) další údaje rozhodné pro stanovení výše poplatkové povinnosti, zejména předpokládanou dobu, způsob, místo a výměru užívání veřejného prostranství, včetně skutečností dokládajících vznik nároku na úlevu nebo případné osvobození od poplatku.

(3) Poplatník, který nemá sídlo nebo bydliště na území členského státu Evropské unie, jiného smluvního státu Dohody o Evropském hospodářském prostoru nebo Švýcarské konfederace, uvede kromě údajů požadovaných v odstavci 2 adresu svého zmocněnce v tuzemsku pro doručování.[5]

(4) Dojde-li ke změně údajů uvedených v ohlášení, je poplatník nebo plátce povinen tuto změnu oznámit do 15 dnů ode dne, kdy nastala.[6]

(5) Po ukončení užívání veřejného prostranství je poplatník povinen ohlásit skutečný stav údajů uvedených v odst. 2 písm. c) nejpozději do 15 dnů.

---

[4] § 14a odst. 1 zákona o místních poplatcích
[5] § 14a odst. 2 zákona o místních poplatcích
[6] § 14a odst. 3 zákona o místních poplatcích

Čl. 6
Sazba poplatku

(1) Sazba poplatku činí za každý i započatý m^2 a každý i započatý den:

a) za umístění dočasných staveb a zařízení sloužících pro poskytování služeb 10,-Kč

b) za umístění dočasných staveb sloužících pro poskytování prodeje 10,-Kč

c) *za umístění zařízení sloužících pro poskytování prodeje*.....10,- Kč

d) za provádění výkopových prací .....10,- Kč

e) za umístění stavebních zařízení .....10,- Kč

f) *za umístění reklamních zařízení* .....10,- Kč

g) *za umístění zařízení lunaparků a jiných obdobných atrakcí* .....10,- Kč

h) za umístění zařízení cirkusů .....10,- Kč

i) za umístění skládek .....10,- Kč

j) za vyhrazení trvalého parkovacího místa .....10,- Kč

k) za užívání veřejného prostranství pro reklamní akce .....10,- Kč

l) za užívání veřejného prostranství pro potřeby tvorby filmových a televizních děl.....10,- Kč.

(2) Obec stanovuje poplatek paušální částkou takto:

a) za užívání veřejného prostranství pro kulturní akce .....580,- Kč/měsíc

b) za užívání veřejného prostranství pro sportovní akce .....580,- Kč/měsíc

Čl. 7
Splatnost poplatku

(1) Poplatek ve výši stanovené podle čl. 6 odst. 1 je splatný 15 dnů před zahájením užívání veřejného prostranství a nejpozději v den zahájení užívání veřejného prostranství.

(2) Poplatek podle čl. 6 odst. 2 je splatný do 15 dnů od zahájení užívání veřejného prostranství.

(3) Připadne-li lhůta splatnosti na sobotu, neděli nebo státem uznaný svátek, je dnem, ve kterém je poplatník povinen svoji povinnost splnit, nejblíže následující pracovní den.

Čl. 8

Osvobození a úlevy

(1) Poplatek se neplatí:

a) za vyhrazení trvalého parkovacího místa pro osobu zdravotně postiženou[7],

b) z akcí pořádaných na veřejném prostranství, jejichž výtěžek je určen na charitativní a veřejně prospěšné účely[8].

Čl. 9

Navýšení poplatku

(1) Nebudou-li poplatky zaplaceny poplatníkem včas nebo ve správné výši, vyměří mu obecní úřad poplatek platebním výměrem nebo hromadným předpisným seznamem.[9]

(2) Včas nezaplacené nebo neodvedené poplatky nebo část těchto poplatků může obecní úřad zvýšit až na trojnásobek; toto zvýšení je příslušenstvím poplatku.[10]

Čl. 10

Zrušovací ustanovení

Zrušuje se obecně závazná vyhláška č. 1/2020 o místním poplatku za užívání veřejného prostranství, ze dne 16.3.2020.

Čl. 11

Účinnost

Tato vyhláška nabývá účinnosti dnem 1.1.2023.

OBECNÍ ÚŘAD ZBÝŠOV

....

Viktor Husák

místostarosta starosta

.....

místostarosta

---

[7] § 4 odst. 3 poslední věta zákona o místních poplatcích

[8] § 4 odst. 1 zákona o místních poplatcích

[9] § 11 odst. 1 zákona o místních poplatcích

[10] § 11 odst. 3 zákona o místních poplatcích

Příloha č.1

K Obecně závazné vyhlášce č.1/2022 o místním poplatku za užívání veřejného prostranství:

Specifikace veřejných prostranství, z nichž se platí poplatek:

1)	Katastrální území Zbýšov:	pozemek č. parcely 80/1, 102/2, 102/22
2)	Katastrální území Březí:	pozemek č. parcely 1015/1
3)	Katastrální území Damírov:	pozemek č. parcely 283/8
4)	Katastrální území Chlum:	pozemek č. parcely 371/1
5)	Katastrální území Klucké Chvalovice:	pozemek č. parcely 493/3, 1134/6
6)	Katastrální území Krchlebská Lhota:	pozemek č. parcely 377/1
7)	Katastrální území Opatovice:	pozemek č. parcely 420/13
8)	Katastrální území Zbudovice:	pozemek č. parcely 399/1

Ve Zbýšově dne 30.11.2022

....

místostarosta starosta

.....

Místostarosta

Nahlížení do KN

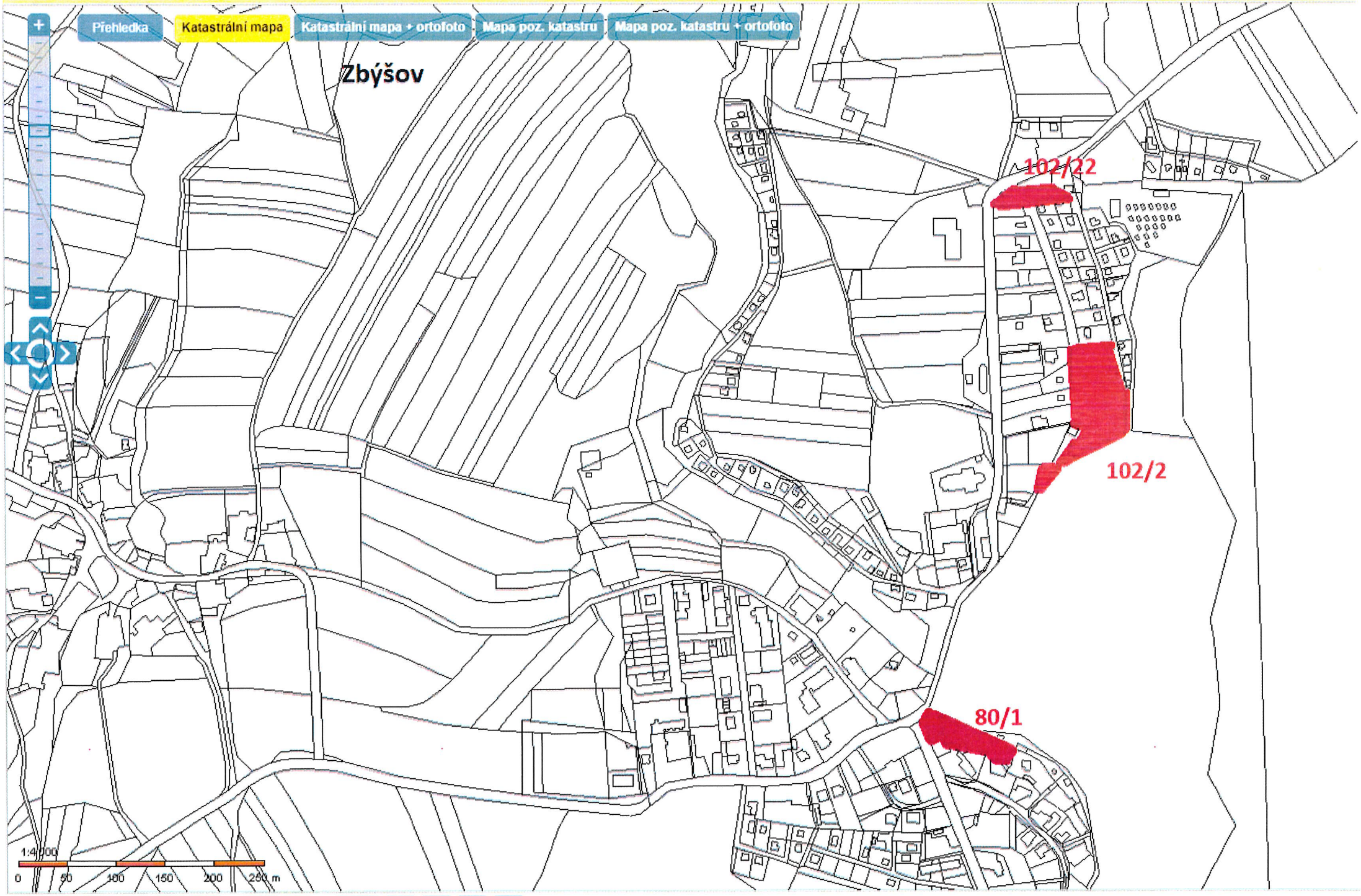

ení do KN

Přehledka | Katastrální mapa | Katastrální mapa + ortofoto | Mapa poz. katastru | Mapa poz. katastru + orto

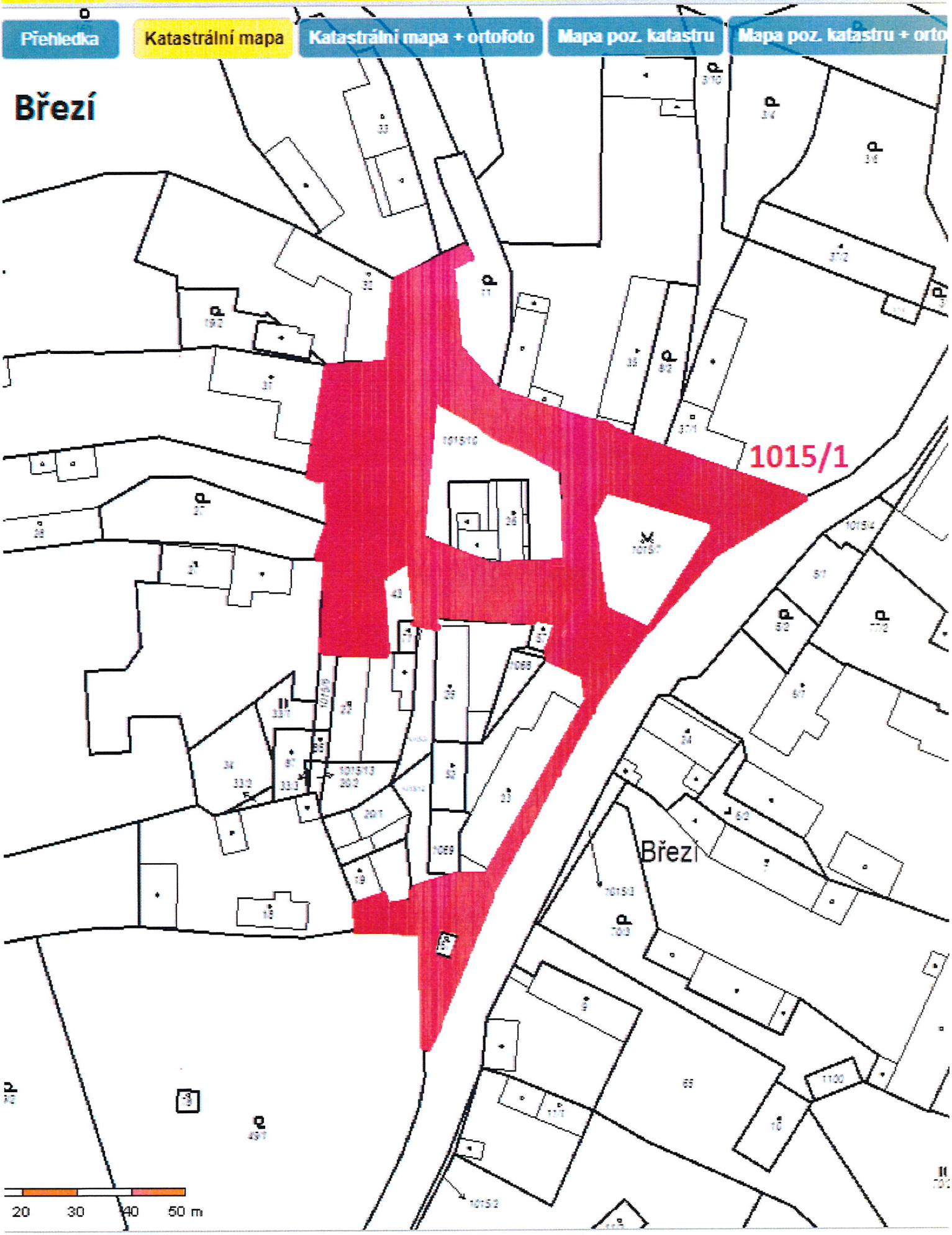

KN

Obsah katastrální mapy a mapy pozemkového katastru se zobrazuje od měřítka 1:5000. Po

do KN

ledka | Katastrální mapa | Katastrální mapa + ortofoto | Mapa poz. katastru | Mapa poz. katastru + ortofoto

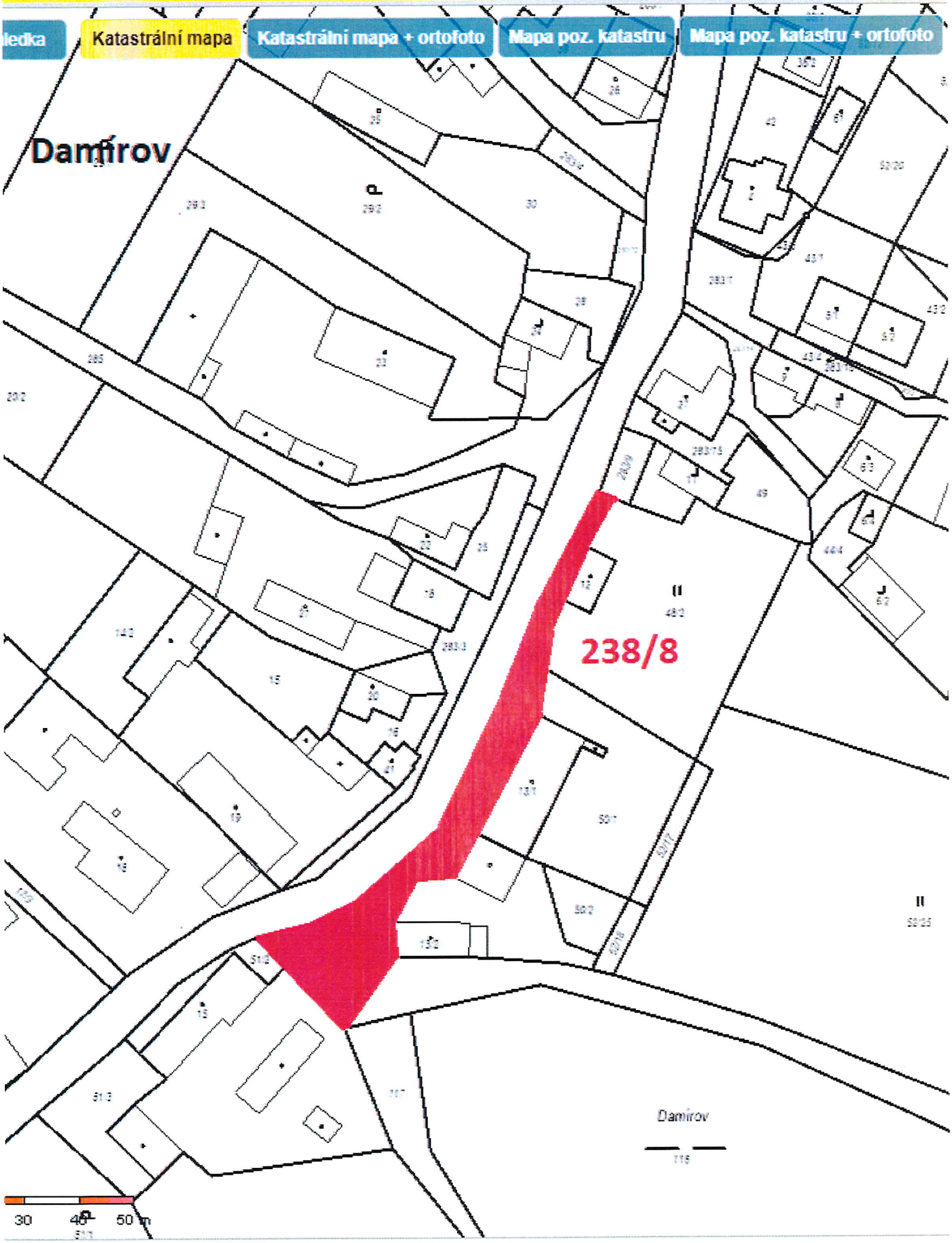

KN

Obsah katastrální mapy a mapy pozemkového katastru se zobrazuje od měřítka 1:6000. Podrobnější

371/1
Chlum
371/6
371/7
371/5
371/2
390/1
90/1
90/2
90/3
94/8
94/6
94/3
94/7
95/2
13/1
13/2
17/1
17/2
63/5
64
65
66
67
68
69
71
74
75
76
78
79
80
82
83
501
507
750

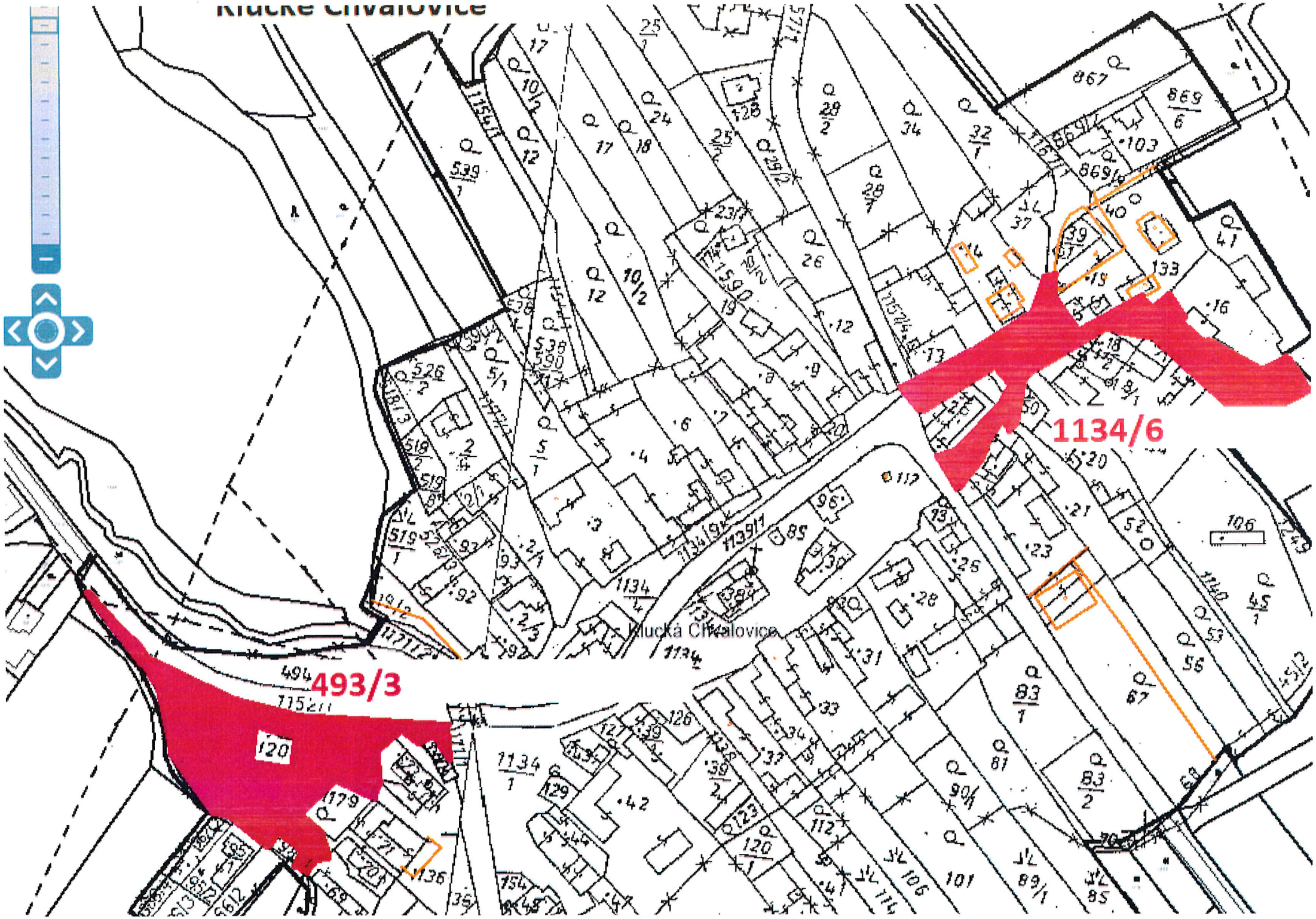
Klucké Chvalovice
1134/6
493/3
Klucká Chvalovice

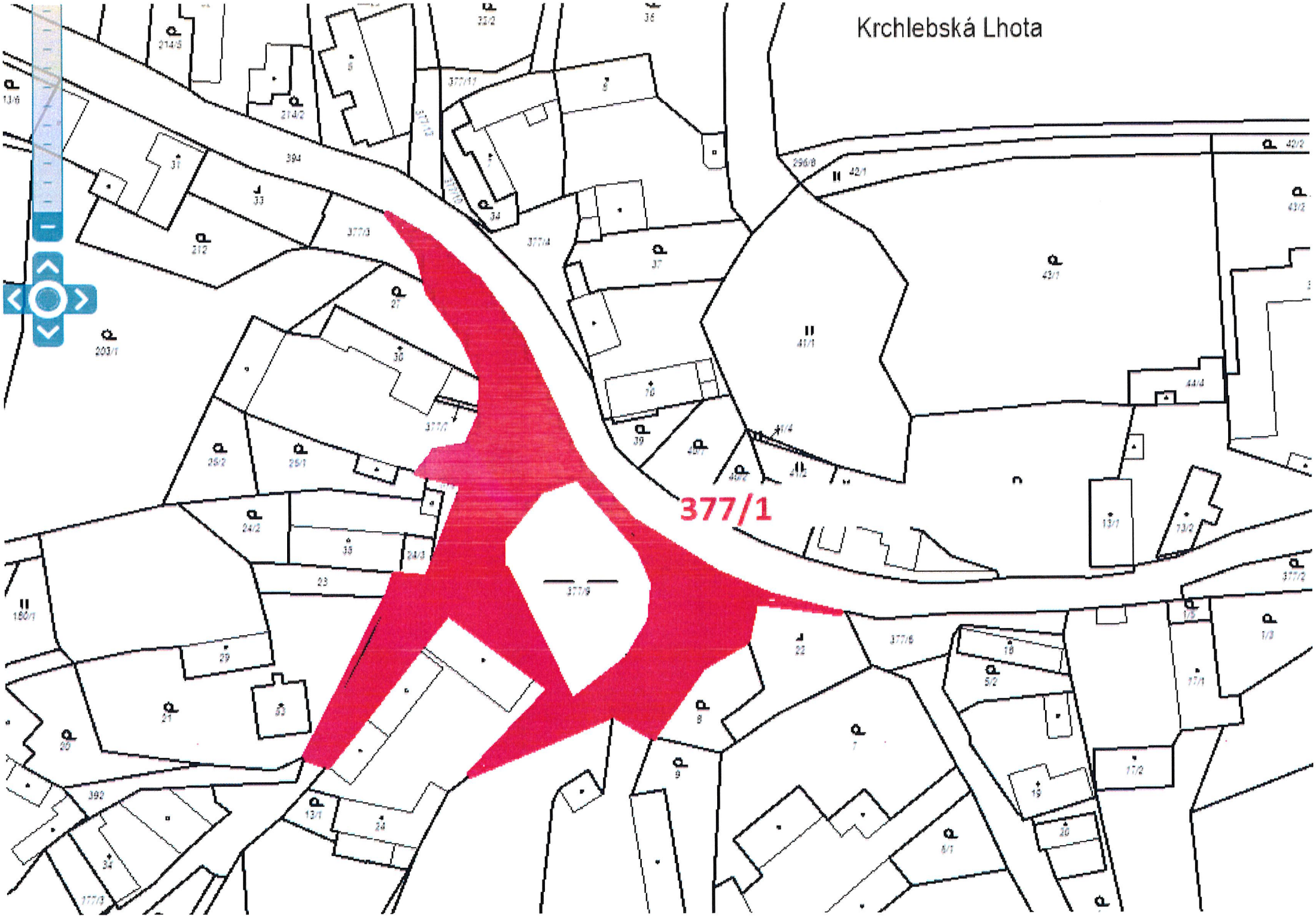
Krchlebská Lhota
377/1

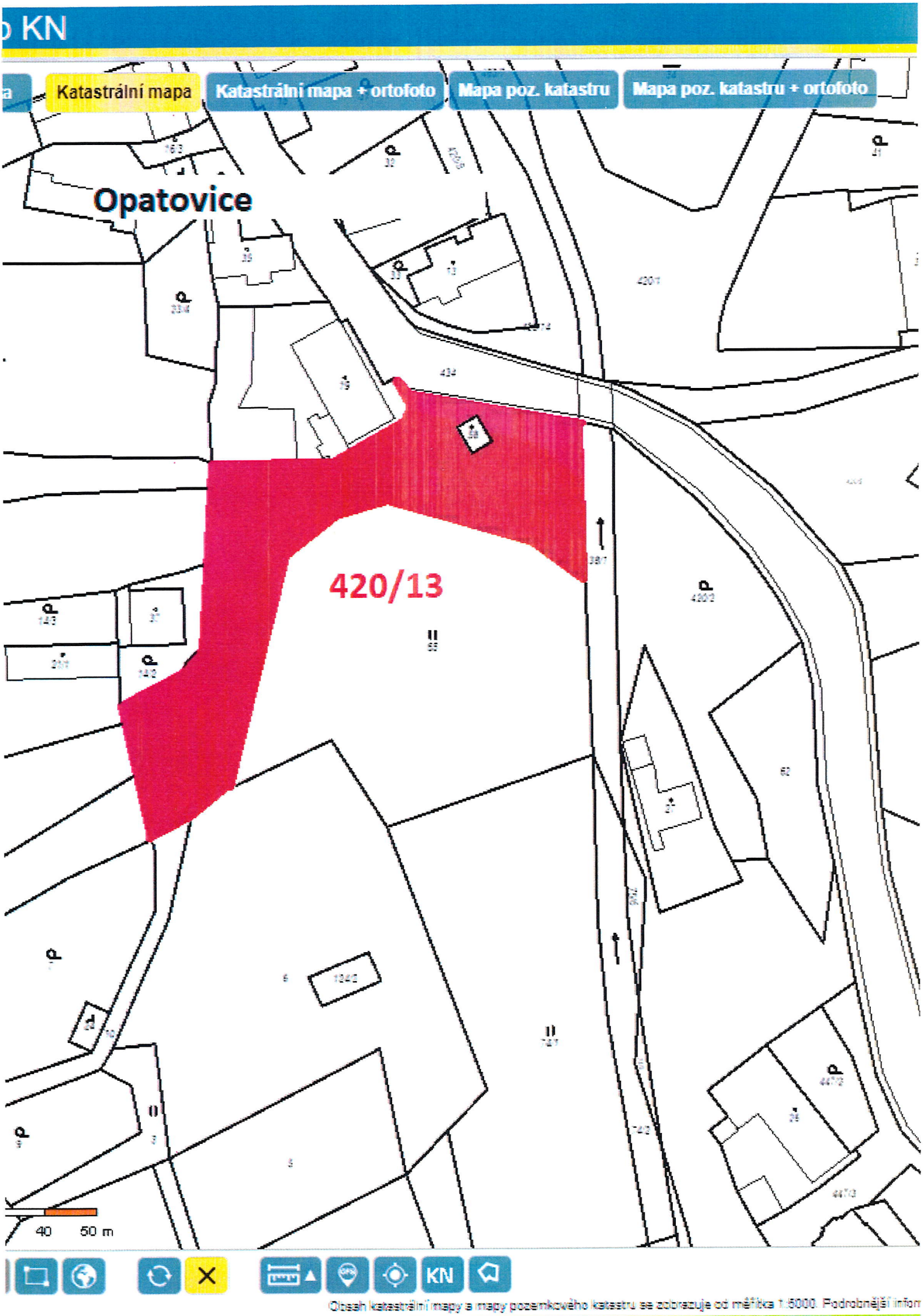
KN
Katastrální mapa
Katastrální mapa + ortofoto
Mapa poz. katastru
Mapa poz. katastru + ortofoto
Opatovice
420/13
40
50 m
KN
Obsah katastrální mapy a mapy pozemkového katastru se zobrazuje od měřítka 1:5000. Podrobnější infor

žení do KN

Přehledka | Katastrální mapa | Katastrální mapa + ortofoto | Mapa poz. katastru | Mapa poz. katastru + or

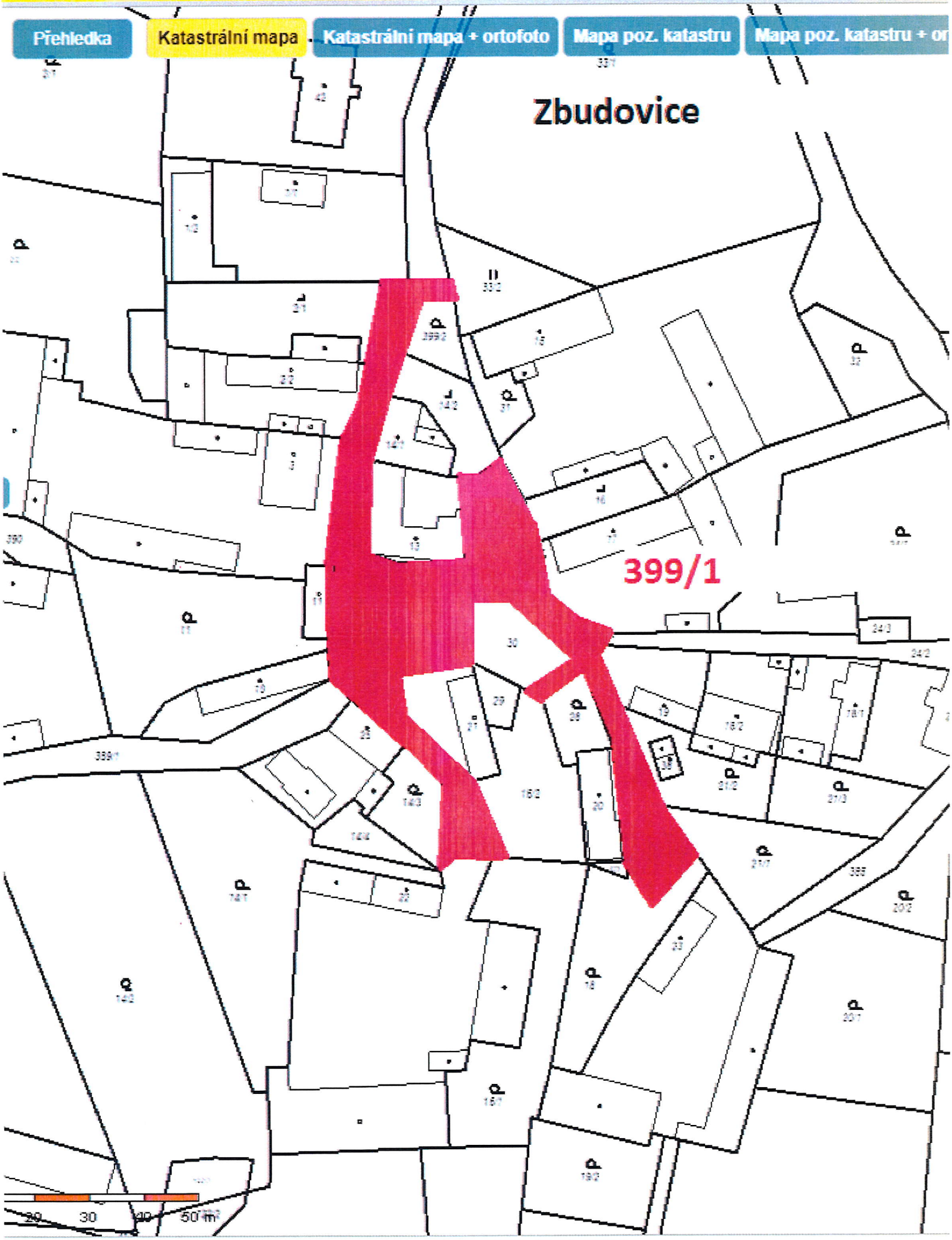

KN

Obsah katastrální mapy a mapy pozemkového katastru se zobrazuje od měřítka 1:5000.