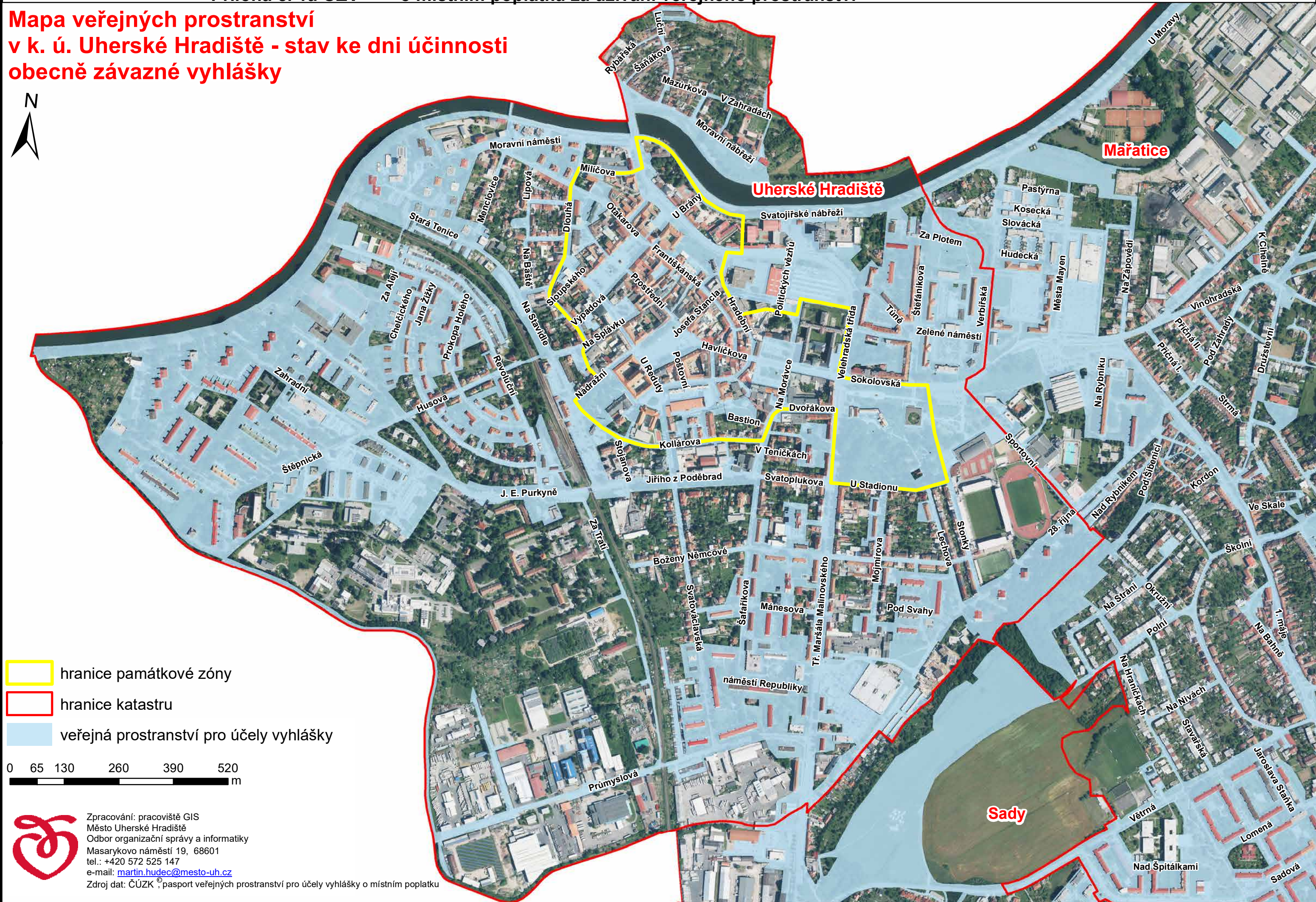





**Mapa veřejných prostranství
v k. ú. Uherské Hradiště - stav ke dni účinnosti
obecně závazné vyhlášky**



-  hranice památkové zóny
-  hranice katastru
-  veřejná prostranství pro účely vyhlášky

0 65 130 260 390 520
m



Zpracování: pracoviště GIS
Město Uherské Hradiště
Odbor organizační správy a informatiky
Masarykovo náměstí 19, 68601
tel.: +420 572 525 147
e-mail: martin.hudec@mesto-uh.cz
Zdroj dat: ČÚZK, pasport veřejných prostranství pro účely vyhlášky o místním poplatku