

# NAŘÍZENÍ

## Zlínského kraje č. 3/2016,

### o zřízení přírodní památky Záříčské louky a jejího ochranného pásma

Rada Zlínského kraje vydává podle § 77a odst. 2 zákona č. 114/1992 Sb., o ochraně přírody a krajiny, ve znění pozdějších předpisů, a v souladu s § 7 a § 59 odst. 1 písm. k) zákona č. 129/2000 Sb., o krajích (krajské zřízení), ve znění pozdějších předpisů, toto nařízení kraje:

#### Článek 1

##### Vymezení přírodní památky a ochranného pásma

(1) Zřizuje se přírodní památka Záříčské louky (dále jen „přírodní památka“), která se rozkládá na území Zlínského kraje, v katastrálním území 654230 – Chropyně. Výměra přírodní památky činí 68,99 ha. Hranice přírodní památky se stanoví uzavřeným geometrickým obrazcem s přímými stranami, jehož vrcholy jsou určeny souřadnicemi jednotné trigonometrické sítě katastrální<sup>1)</sup>. Seznam souřadnic vrcholů geometrického obrazce tak, jak jdou v obrazci za sebou, je uveden v příloze č. 1 k tomuto nařízení kraje.

(2) Zřizuje se ochranné pásmo přírodní památky, které se rozkládá na území Zlínského kraje, v katastrálním území Chropyně. Celková výměra ochranného pásma přírodní památky činí 34,63 ha. Hranice ochranného pásma přírodní památky se stanoví uzavřeným geometrickým obrazcem s přímými stranami, jehož vrcholy jsou určeny souřadnicemi jednotné trigonometrické sítě katastrální<sup>1)</sup>. Seznam souřadnic vrcholů geometrického obrazce tak, jak jdou v obrazci za sebou, je uveden v příloze č. 2 k tomuto nařízení kraje.

(3) Orientační grafické znázornění území přírodní památky a jejího ochranného pásma je uvedeno v příloze č. 3 a č. 4 k tomuto nařízení kraje.

#### Článek 2

##### Předmět ochrany

Předmětem ochrany přírodní památky jsou modrásek bahenní (*Maculinea nausithous*) a ohniváček černočárny (*Lycaena dispar*) a jejich biotop.

---

<sup>1)</sup> Nařízení vlády č. 430/2006 Sb., o stanovení geodetických referenčních systémů a státních mapových děl závazných na území státu a zásadách jejich používání, ve znění pozdějších předpisů.

### **Článek 3**

#### **Účinnost**

(1) Nařízení kraje nabývá účinnosti patnáctým dnem po vyhlášení ve Věstníku právních předpisů Zlínského kraje.

(2) Nařízení kraje bylo schváleno usnesením Rady Zlínského kraje č. 0906/R22/16 dne 14. 11. 2016.

**Jiří Čunek**

hejtman Zlínského kraje

**Ing. Jiří Sukop**

statutární náměstek hejtmana

Příloha č. 1 k nařízení Zlínského kraje č. 3/2016

Seznam souřadnic jednotné trigonometrické sítě katastrální (S-JTSK) jednotlivých vrcholů geometrického obrazce, kterým jsou stanoveny hranice přírodní památky Záříčské louky

**Geometrický obrazec jižní část přírodní památky**

<b>Číslo bodu</b>	<b>souřadnice – Y [m]</b>	<b>souřadnice – X [m]</b>	<b>pořadí bodu v obrazci</b>
654230005150374	542530.66	1147873.82	1
654230005160031	542520.74	1147876.12	2
654230005160028	542488.50	1147886.60	3
654230005160265	542432.87	1147909.76	4
654230005160267	542405.90	1147921.20	5
654230005160269	542383.21	1147926.73	6
654230005420407	542381.73	1147927.04	7
654230005420409	542378.69	1147929.37	8
654230005420408	542377.13	1147927.99	9
654230005420413	542337.85	1147936.15	10
654230005160271	542335.07	1147936.73	11
654230005420417	542304.77	1147941.57	12
654230005160274	542280.51	1147945.44	13
654230005420418	542278.56	1147946.06	14
654230005420422	542247.18	1147955.98	15
654230005160276	542243.52	1147957.14	16
654230005420427	542233.16	1147962.72	17
654230005160278	542230.64	1147964.08	18
654230005420431	542220.55	1147971.73	19
654230005160280	542216.02	1147975.16	20
654230005420433	542209.24	1147981.63	21
654230005420437	542200.58	1147989.90	22
654230005160283	542199.27	1147991.15	23
654230005420439	542196.13	1147994.18	24
654230005420436	542189.57	1147989.08	25
654230005420419	542135.50	1147947.03	26
654230005420383	542045.45	1147877.00	27
654230005420380	542040.47	1147873.13	28
654230016540006	542040.39	1147873.33	29
654230016540007	542022.78	1147866.33	30
654230016540005	541998.25	1147926.41	31
654230000290113	541978.01	1147975.93	32
654230008583855	541974.69	1147975.29	33
654230008582868	541844.60	1147950.42	34
654230000070012	541844.12	1147868.25	35
654230000070015	541844.72	1147848.76	36
654230000070016	541847.92	1147841.93	37
654230008420587	541851.42	1147838.86	38
654230008582683	541852.44	1147837.97	39
654230008583946	541853.57	1147837.94	40
654230000070049	541860.52	1147837.14	41
654230000070046	541866.58	1147833.49	42
654230000070044	541870.98	1147830.59	43
654230000070042	541878.62	1147823.68	44
654230008420584	541879.48	1147822.89	45
654230008420581	541897.83	1147805.94	46
654230008420578	541914.33	1147790.69	47
654230008420575	541933.31	1147773.16	48
654230008420572	541953.98	1147754.07	49
654230000070040	541966.84	1147742.19	50
654230000070038	541975.71	1147734.85	51
654230008420569	541976.53	1147734.19	52
654230008420565	541994.14	1147720.16	53
654230008420564	541995.96	1147720.79	54

654230008420563	542002.31	1147713.64	55
654230000070036	542013.73	1147704.53	56
654230008420559	542018.62	1147699.78	57
654230008582833	542029.38	1147689.35	58
654230000070034	542023.50	1147689.57	59
654230008582714	542020.10	1147689.56	60
654230000070032	542016.58	1147689.54	61
654230000070031	542013.00	1147689.58	62
654230000410001	542006.96	1147689.75	63
654230000410002	542006.75	1147685.18	64
654230016540008	542007.38	1147685.16	65
654230016540009	541999.93	1147679.09	66
654230016540010	541998.72	1147668.76	67
654230000410047	542014.74	1147647.33	68
654230000410051	542038.14	1147592.68	69
654230008420766	542040.66	1147587.72	70
654230000410055	542046.79	1147575.63	71
654230008420765	542056.57	1147552.70	72
654230008420764	542070.93	1147519.01	73
654230000410065	542083.29	1147490.01	74
654230008420763	542084.01	1147488.33	75
654230008582832	542090.55	1147472.97	76
654230000410007	542093.81	1147475.63	77
654230005160345	542099.48	1147471.15	78
654230012786738	542131.40	1147500.00	79
654230005160346	542184.26	1147548.21	80
654230005160347	542187.69	1147551.32	81
654230008583846	542188.90	1147552.41	82
654230005160348	542189.48	1147552.93	83
654230008585696	542189.64	1147553.08	84
654230005160349	542192.25	1147555.46	85
654230008585695	542192.27	1147555.48	86
654230008583853	542193.66	1147556.90	87
654230012786737	542194.20	1147557.45	88
654230008583854	542194.23	1147557.53	89
654230008583851	542194.53	1147558.20	90
654230005160351	542195.37	1147560.13	91
654230005160047	542195.35	1147573.77	92
654230005420284	542304.62	1147671.60	93
654230005420288	542324.87	1147689.73	94
654230005160052	542332.16	1147696.26	95
654230005420295	542344.72	1147707.23	96
654230005420298	542354.96	1147716.17	97
654230005420306	542368.42	1147727.93	98
654230005420317	542394.71	1147750.89	99
654230005420322	542405.13	1147759.99	100
654230005420329	542415.89	1147769.39	101
654230005420335	542426.57	1147778.72	102
654230005420340	542440.06	1147790.50	103
654230005160053	542458.17	1147806.32	104
654230005420351	542471.31	1147818.10	105
654230005420364	542496.40	1147840.57	106
654230005150373	542528.44	1147869.28	107
654230005150088	542528.93	1147869.72	108
654230005150374	542530.66	1147873.82	109

**Geometrický obrazec severní část přírodní památky**

<b>Číslo bodu</b>	<b>souřadnice – Y [m]</b>	<b>souřadnice – X [m]</b>	<b>pořadí bodu v obrazi</b>
654230005150107	542975.55	1147086.72	1
654230005150234	542933.32	1147330.35	2
654230005150183	543054.51	1147378.56	3
654230005150184	543051.40	1147387.26	4
654230005150187	543033.66	1147431.56	5
654230005150190	543007.31	1147472.55	6
654230005150193	542990.79	1147518.67	7
654230005150206	542986.27	1147531.68	8
654230005150207	542984.10	1147538.69	9
654230005150210	542980.57	1147566.42	10
654230005150212	542978.91	1147590.63	11
654230005150300	542969.02	1147590.17	12
654230005150302	542965.83	1147607.23	13
654230005150304	542959.81	1147625.35	14
654230005150306	542951.69	1147642.44	15
654230005150308	542943.72	1147656.65	16
654230005150310	542928.15	1147679.88	17
654230005150312	542917.20	1147694.30	18
654230005150314	542902.92	1147708.87	19
654230005150316	542886.51	1147719.75	20
654230005150318	542859.06	1147734.75	21
654230005150320	542841.70	1147743.86	22
654230005150322	542807.41	1147762.08	23
654230005150324	542776.18	1147779.91	24
654230005410227	542754.00	1147753.53	25
654230005410229	542747.40	1147759.26	26
654230005410238	542734.40	1147771.07	27
654230005150351	542716.58	1147786.27	28
654230005410247	542710.99	1147791.53	29
654230005150353	542700.03	1147801.83	30
654230005150355	542671.24	1147830.38	31
654230005150357	542652.22	1147848.54	32
654230005150359	542639.27	1147854.74	33
654230005150363	542621.47	1147859.76	34
654230005150391	542602.27	1147864.01	35
654230005150085	542598.19	1147861.43	36
654230005150086	542597.00	1147860.91	37
654230005410245	542514.51	1147787.48	38
654230005410239	542500.82	1147775.29	39
654230005150087	542492.30	1147767.70	40
654230005420325	542487.24	1147763.21	41
654230005420316	542473.18	1147750.64	42
654230005420312	542462.74	1147741.33	43
654230005420304	542444.92	1147725.43	44
654230005420299	542435.86	1147717.35	45
654230005420294	542418.98	1147702.29	46
654230005420289	542405.58	1147690.34	47
654230005420285	542384.70	1147671.71	48
654230005420280	542370.99	1147659.47	49
654230005160043	542367.32	1147656.20	50
654230005420278	542363.89	1147653.16	51
654230005420276	542357.30	1147647.31	52
654230008330007	542346.66	1147637.88	53
654230005160044	542229.95	1147534.40	54
654230005160366	542224.71	1147534.21	55
654230005160365	542219.15	1147534.01	56
654230005160219	542226.48	1147525.98	57
654230005160189	542257.30	1147492.26	58
654230005160184	542277.41	1147468.00	59

654230008410002	542282.52	1147459.12	60
654230005160177	542301.21	1147426.62	61
654230005160172	542303.28	1147422.76	62
654230005160171	542315.83	1147400.73	63
654230005160167	542322.07	1147386.05	64
654230005160164	542337.04	1147352.94	65
654230005160163	542338.39	1147345.43	66
654230005160159	542385.04	1147224.87	67
654230005420070	542426.01	1147116.28	68
654230005160155	542450.61	1147051.10	69
654230005420031	542456.83	1147035.28	70
654230005420011	542467.35	1147008.49	71
654230005150144	542479.98	1146976.35	72
654230005150119	542481.83	1146970.71	73
654230005150120	542483.14	1146966.72	74
654230005150288	542484.39	1146962.69	75
654230005381019	542487.82	1146964.69	76
654230005380988	542497.65	1146941.08	77
654230005370542	542508.38	1146912.86	78
654230005370532	542516.82	1146892.23	79
654230005370521	542526.59	1146867.26	80
654230005370517	542528.20	1146861.75	81
654230005370511	542535.34	1146842.39	82
654230005370501	542544.09	1146818.81	83
654230005370497	542551.40	1146799.79	84
654230005370487	542562.25	1146771.49	85
654230005370473	542573.03	1146743.57	86
654230005370455	542583.03	1146717.00	87
654230005370454	542583.70	1146715.23	88
654230005370459	542590.92	1146718.01	89
654230005110325	542628.18	1146722.77	90
654230005110324	542634.17	1146723.70	91
654230005370462	542677.21	1146729.75	92
654230005370472	542772.03	1146743.08	93
654230016540001	542772.09	1146742.91	94
654230016540002	542775.87	1146743.36	95
654230005370474	542775.77	1146743.61	96
654230005110296	542824.43	1146750.45	97
654230005110301	542827.56	1146752.39	98
654230005110302	542820.78	1146760.23	99
654230005110304	542745.47	1146866.28	100
654230005110307	542691.13	1146945.20	101
654230005150266	542660.65	1146985.60	102
654230016540003	542642.61	1147007.54	103
654230005150270	542650.59	1147009.19	104
654230005150232	542657.87	1147009.39	105
654230005150229	542680.89	1147013.57	106
654230005150105	542773.02	1147036.04	107
654230005150226	542891.21	1147061.77	108
654230005150205	542953.08	1147076.29	109
654230005150202	542969.48	1147083.10	110
654230005150106	542970.15	1147085.16	111
654230005150107	542975.55	1147086.72	112
654230005150234	542933.32	1147330.35	113

Příloha č. 2 k nařízení Zlínského kraje č. 3/2016

Seznam souřadnic jednotné trigonometrické sítě katastrální (S-JTSK) jednotlivých vrcholů geometrického obrazce, kterým jsou stanoveny hranice ochranného pásma přírodní památky Záříčské louky

<b>Číslo bodu</b>	<b>souřadnice – Y [m]</b>	<b>souřadnice – X [m]</b>	<b>pořadí bodu v obrazi</b>
654230005370454	542583.70	1146715.23	1
654230005370450	542584.84	1146712.26	2
654230005370444	542590.91	1146696.57	3
654230005370439	542594.83	1146684.78	4
654230005370434	542599.73	1146673.06	5
654230005370423	542604.91	1146659.32	6
654230005370415	542611.90	1146640.73	7
654230005370405	542619.18	1146622.40	8
654230005370391	542626.32	1146603.68	9
654230005370375	542635.77	1146580.49	10
654230005370357	542643.05	1146561.64	11
654230005370336	542650.19	1146542.98	12
654230005370317	542657.19	1146524.97	13
654230005370311	542660.76	1146514.35	14
654230005370301	542664.19	1146506.32	15
654230005370292	542669.64	1146492.07	16
654230005370286	542673.32	1146483.03	17
654230005370283	542673.95	1146481.09	18
654230005370267	542682.77	1146459.45	19
654230005370247	542691.45	1146436.26	20
654230005370228	542700.61	1146412.94	21
654230005370207	542709.92	1146389.37	22
654230005370188	542718.50	1146366.01	23
654230005370165	542727.59	1146342.36	24
654230005370159	542729.27	1146337.70	25
654230005370144	542735.01	1146323.84	26
654230005370131	542742.01	1146305.25	27
654230005370092	542749.15	1146286.91	28
654230005370080	542756.22	1146268.32	29
654230005370066	542763.36	1146249.67	30
654230005370049	542770.22	1146231.33	31
654230005370036	542777.50	1146212.81	32
654230005370029	542784.77	1146194.41	33
654230005110160	542790.03	1146178.84	34
654230005370017	542797.62	1146159.01	35
654230005370016	542796.08	1146158.17	36
654230005370012	542798.41	1146148.91	37
654230005370013	542808.68	1146150.78	38
654230005370014	542816.74	1146153.36	39
654230005110144	542837.94	1146169.12	40
654230005110141	542868.35	1146192.45	41
654230005110138	542887.80	1146205.68	42
654230005110135	542917.91	1146223.20	43
654230005110132	542957.95	1146241.61	44
654230005370060	542964.31	1146243.95	45
654230005110129	542993.53	1146254.71	46
654230005110126	543006.63	1146260.64	47
654230005110067	543024.56	1146264.28	48
654230005110064	543069.45	1146266.12	49
654230005110061	543109.28	1146269.06	50
654230005110058	543126.33	1146272.60	51
654230005110086	543131.76	1146272.99	52
654230005110068	543146.32	1146281.56	53
654230005370111	543165.59	1146296.69	54
654230005370117	543173.97	1146298.36	55

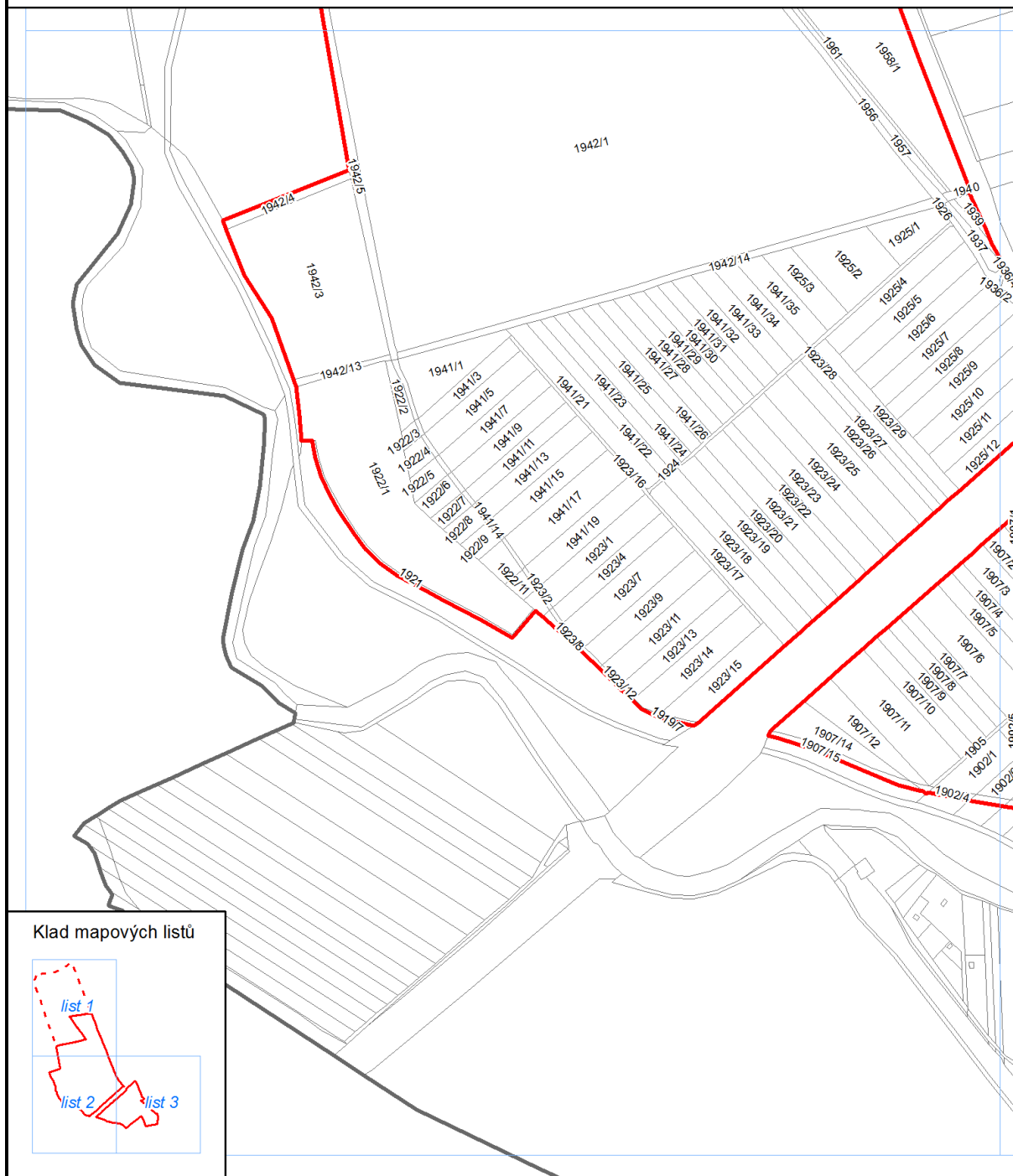
654230005370088	543186.49	1146280.87	56
791032001870017	543189.24	1146277.03	57
791032001870019	543191.74	1146279.75	58
791032001870016	543194.21	1146282.43	59
654230005110369	543198.10	1146286.55	60
654230005110002	543195.09	1146288.69	61
654230005110006	543208.42	1146316.80	62
654230005110027	543219.33	1146346.43	63
654230005110029	543218.23	1146366.87	64
654230005110031	543210.76	1146409.68	65
654230005110033	543204.71	1146432.70	66
654230005110035	543190.32	1146473.01	67
654230005110037	543177.50	1146499.53	68
654230005110039	543165.63	1146526.03	69
654230005110041	543157.25	1146547.86	70
654230005110112	543149.40	1146578.13	71
654230005110114	543120.91	1146667.96	72
654230005110121	543087.25	1146784.41	73
654230005110122	543084.66	1146789.97	74
654230005110123	543015.25	1146966.64	75
654230005150197	542995.35	1147017.67	76
654230005150199	542985.20	1147049.53	77
654230005150200	542981.11	1147071.99	78
654230005150149	542978.48	1147075.77	79
654230005150107	542975.55	1147086.72	80
654230005150106	542970.15	1147085.16	81
654230005150202	542969.48	1147083.10	82
654230005150205	542953.08	1147076.29	83
654230005150226	542891.21	1147061.77	84
654230005150105	542773.02	1147036.04	85
654230005150229	542680.89	1147013.57	86
654230005150232	542657.87	1147009.39	87
654230005150270	542650.59	1147009.19	88
654230016540003	542642.61	1147007.54	89
654230005150266	542660.65	1146985.60	90
654230005110307	542691.13	1146945.20	91
654230005110304	542745.47	1146866.28	92
654230005110302	542820.78	1146760.23	93
654230005110301	542827.56	1146752.39	94
654230005110296	542824.43	1146750.45	95
654230005370474	542775.77	1146743.61	96
654230016540002	542775.87	1146743.36	97
654230016540001	542772.09	1146742.91	98
654230005370472	542772.03	1146743.08	99
654230005370462	542677.21	1146729.75	100
654230005110324	542634.17	1146723.70	101
654230005110325	542628.18	1146722.77	102
654230005370459	542590.92	1146718.01	103
654230005370454	542583.70	1146715.23	104



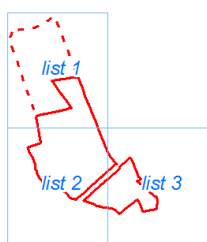




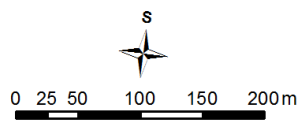
# Přírodní památka Zářičské louky - list 2





Klad mapových listů

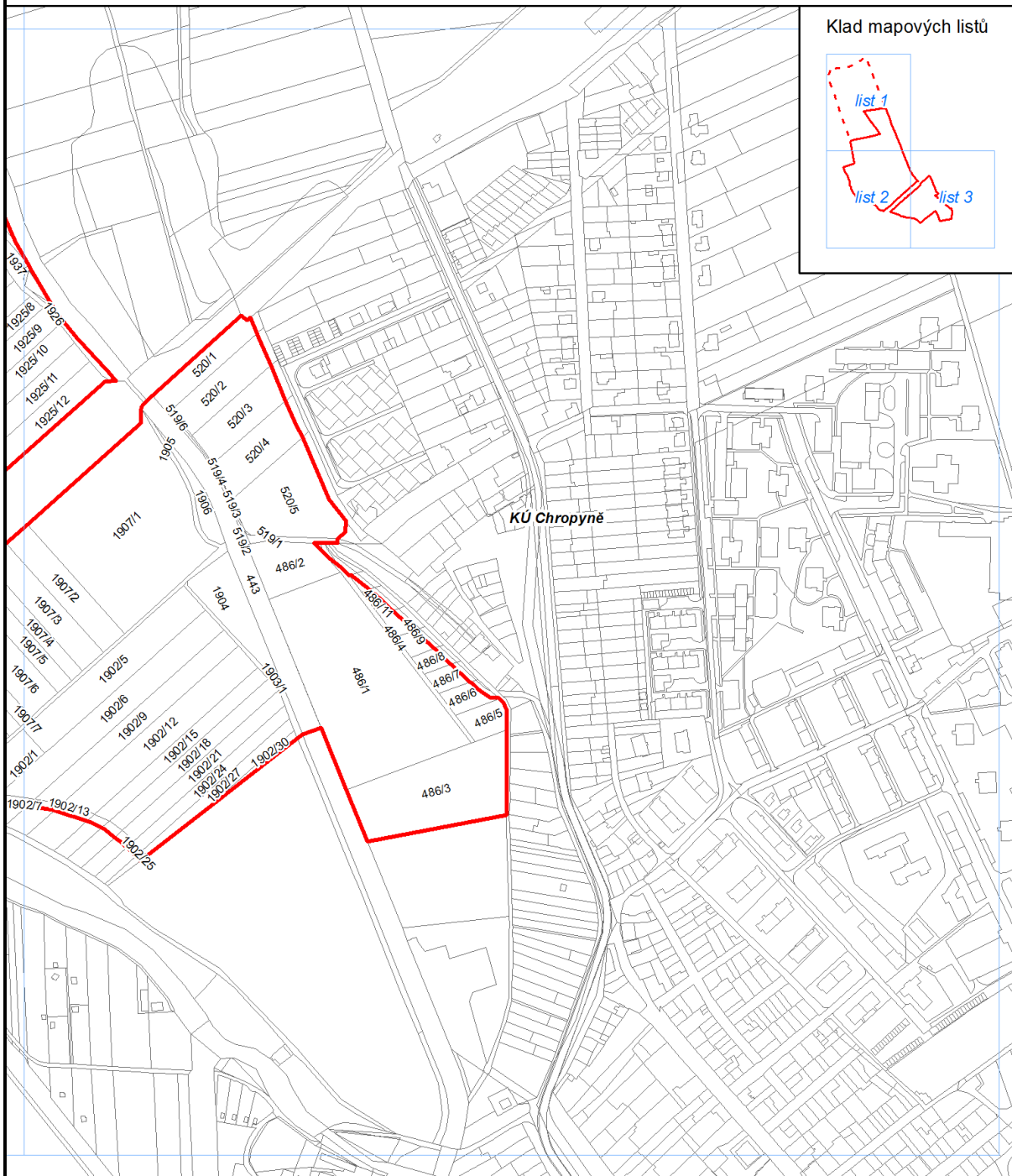


GIS Zlínského kraje  
Polohopis odvozený  
z katastrální mapy © ČÚZK

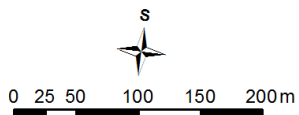




 Hranice přírodní památky  
 Hranice ochranného pásma

# Přírodní památka Zářičské louky - list 3



GIS Zlínského kraje  
Polohopis odvozený  
z katastrální mapy © ČÚZK



 Hranice přírodní památky  
 Hranice ochranného pásma