

NAŘÍZENÍ JIHOČESKÉHO KRAJE

č. 12/2021

ze dne 25. 8. 2021

o vyhlášení přírodní památky Chrastí a jejího ochranného pásma a o stanovení jejich bližších ochranných podmínek

Rada Jihočeského kraje vydává dne 25. 8. 2021 podle § 36 a § 77a odst. 2 zákona č. 114/1992 Sb., o ochraně přírody a krajiny, ve znění pozdějších předpisů, dále podle § 7 a § 59 odst. 1 písm. k) zákona č. 129/2000 Sb., o krajích, ve znění pozdějších předpisů, toto nařízení.

Článek 1

Vymezení přírodní památky a jejího ochranného pásma

- a) Tímto nařízením se zřizuje přírodní památka Chrastí včetně ochranného pásma a stanovují se omezení ve využití jejího území.
- b) Přírodní památka včetně ochranného pásma se nachází ve správním obvodu obce s rozšířenou působností Trhové Sviny, v obvodu územní působnosti obce Borovany. Přírodní památka a její ochranné pásmo zahrnují část katastrálních území Třebeč a Trhové Sviny.
- c) Hranice přírodní památky se stanoví uzavřeným geometrickým obrazcem s přímými stranami, jehož vrcholy jsou určeny souřadnicemi jednotné trigonometrické sítě katastrální (dále jen S–JTSK)¹. Seznam souřadnic vrcholů geometrického obrazce tak, jak jdou v obrazci za sebou, je uveden v příloze č. 1 k tomuto nařízení.
- d) Hranice ochranného pásma přírodní památky Chrastí je stanovena uzavřeným geometrickým polygonem, jehož vrcholy jsou určeny souřadnicemi udanými v souřadnicovém systému S–JTSK. Seznam souřadnic jednotlivých vrcholů geometrického polygonu tak, jak jdou v obrazci za sebou, je uveden v příloze č. 2 tohoto nařízení.
- e) Grafické znázornění území nově vymezené přírodní památky Chrastí a jejího ochranného pásma je zakresleno do katastrální mapy, která je přílohou č. 2 tohoto nařízení.

Článek 2

Předmět ochrany

Předmětem ochrany je ekosystém mezotrofního až eutrofního rybníka s bohatou vegetací a významnými společenstvy vodních a mokřadních organismů.

Článek 3

Bližší ochranné podmínky

Jen se souhlasem příslušného orgánu ochrany přírody lze na území přírodní památky:

- a) hnojit pozemky anebo používat chemické prostředky,
- b) schvalovat zarybňovací plány a přikrmovat ryby,

¹) Nařízení vlády č. 430/2006 Sb., o stanovení geodetických referenčních systémů a státních mapových děl závazných na území státu a zásadách jejich používání, ve znění pozdějších předpisů

- c) umisťovat, povolovat nebo provádět stavby, měnit způsob využití pozemků, provádět terénní úpravy, měnit vodní režim pozemků nebo nakládat s vodami,
- d) provádět letnění nebo zimování rybníku, zasahovat do litorálních porostů, provádět úpravy dna a břehů včetně odbahňování,
- e) manipulovat s hladinou rybníku způsobem, který by mohl ohrozit hnízdění vodního ptactva, vývoj obojživelníků, používat rybník pro chov vodní drůbeže.

Výše uvedené souhlasy se nevyžadují, pokud tyto činnosti vykonává přímo příslušný orgán ochrany přírody, nebo jsou příslušným orgánem ochrany přírody požadovány v rámci realizace schváleného plánu péče nebo v rámci opatření ke zlepšení stavu prostředí přírodní památky.

Článek 4

Činnosti a zásahy vázané na předchozí souhlas orgánu ochrany přírody v ochranném pásmu

Pro ochranné pásmo přírodní památky se nestanovují bližší ochranné podmínky.

Článek 5

Obecná ustanovení

Porušování ustanovení tohoto nařízení lze postihnout u fyzických osob jako přešůpek a u právnických osob a fyzických osob při výkonu podnikatelské činnosti jako správní delikt, pokud se nejedná o čin přísněji trestný.

Článek 6

Závěrečná ustanovení

Toto nařízení bylo schváleno usnesením Rady Jihočeského kraje č. 904/2021/RK-23 ze dne 25. 8. 2021 a nabývá platnosti dnem vyhlášení ve Věstníku právních předpisů Jihočeského kraje a účinnosti patnáctým dnem následujícím po jeho vyhlášení ve Věstníku právních předpisů Jihočeského kraje.

Mgr. František Talíř v.r.
1. náměstek hejtmana

MUDr. Martin Kuba v.r.
hejtman

Příloha č. 1 k nařízení Jihočeského kraje č. 12/2021 ze dne 25. 8. 2021: seznam zeměpisných souřadnic (S–JTSK) jednotlivých vrcholů geometrických obrazců, kterými jsou stanoveny hranice přírodní památky Chrastí




číslo bodu	souřadnice – Y [m]	souřadnice – X [m]	pořadí bodu v obrazci	zdroj souřadnic
1	742 776,16	1 180 669,70	1	Výpočet
2	742 762,24	1 180 676,62	2	Výpočet
3	742 762,23	1 180 676,78	3	Výpočet
4	742 761,39	1 180 698,13	4	Výpočet
5	742 761,17	1 180 703,69	5	Výpočet
6	742 760,48	1 180 721,04	6	Výpočet
7	742 782,83	1 180 776,91	7	Výpočet
8	742 810,31	1 180 799,30	8	Výpočet
9	742 828,52	1 180 814,14	9	Výpočet
10	742 835,90	1 180 820,15	10	Výpočet
11	742 851,58	1 180 826,11	11	Výpočet
12	742 878,68	1 180 815,93	12	Výpočet
13	742 923,94	1 180 762,76	13	Výpočet
14	742 906,25	1 180 760,79	14	Výpočet
15	742 897,05	1 180 750,15	15	Výpočet
16	742 895,81	1 180 738,00	16	Výpočet
17	742 903,72	1 180 728,42	17	Výpočet
18	742 915,85	1 180 720,91	18	Výpočet
19	742 935,84	1 180 708,54	19	Výpočet
20	742 914,35	1 180 642,46	20	Výpočet
21	742 898,43	1 180 635,46	21	Výpočet
22	742 892,67	1 180 634,74	22	Výpočet
23	742 878,48	1 180 632,97	23	Výpočet
24	742 877,99	1 180 632,99	24	Výpočet
25	742 851,81	1 180 633,86	25	Výpočet
26	742 852,05	1 180 634,65	26	Výpočet
27	742 849,98	1 180 635,64	27	Výpočet
28	742 828,42	1 180 645,94	28	Výpočet
29	742 825,28	1 180 647,63	29	Výpočet
30	742 823,36	1 180 648,73	30	Výpočet
31	742 819,55	1 180 651,30	31	Výpočet
32	742 805,49	1 180 660,77	32	Výpočet
33	742 783,19	1 180 666,20	33	Výpočet

Příloha č. 2 k nařízení Jihočeského kraje č. 12/2021 ze dne 25. 8. 2021: seznam zeměpisných souřadnic (S–JTSK) jednotlivých vrcholů geometrických obrazců, kterými jsou stanoveny hranice ochranného pásma přírodní památky Chrástí

číslo bodu	souřadnice – Y [m]	souřadnice – X [m]	pořadí bodu v obrazci	zdroj souřadnic
1	742 878,68	1 180 815,93	1	Výpočet
2	742 879,72	1 180 819,90	2	Výpočet
3	742 886,66	1 180 846,70	3	Výpočet
4	742 911,06	1 180 879,65	4	Výpočet
5	742 932,59	1 180 893,12	5	Výpočet
6	742 947,59	1 180 874,70	6	Výpočet
7	742 951,00	1 180 876,48	7	Výpočet
8	742 967,57	1 180 854,92	8	Výpočet
9	742 976,66	1 180 838,60	9	Výpočet
10	742 987,76	1 180 825,67	10	Výpočet
11	742 973,41	1 180 836,07	11	Výpočet
12	742 924,72	1 180 783,14	12	Výpočet
13	742 933,18	1 180 764,40	13	Výpočet
14	742 923,94	1 180 762,76	14	Výpočet

Příloha č. 3 k nařízení Jihočeského kraje č. 12/2021 ze dne 25. 8. 2021: vymezení přírodní památky Chrástí a jejího ochranného pásma



-  přírodní památka Chrástí
-  ochranné pásmo PP
-  katastr nemovitostí



0 30 60 m

Podkladová data:
katastr nemovitostí, data k 1.7.2021, © ČÚZK

Vyhotovil:
Odbor životního prostředí, zemědělství a lesnictví,
Jihočeský kraj, srpen 2021