

NAŘÍZENÍ JIHOČESKÉHO KRAJE

č. 8/2011,

kterým se zřizuje přírodní památka Blana

Rada Jihočeského kraje vydává dne 8. 3. 2011 podle § 77a odst. 2 v souladu s ustanovením § 36 zákona č. 114/1992 Sb., o ochraně přírody a krajiny, ve znění pozdějších předpisů (dále jen zákon), a podle § 7 a dále dle § 59 odst. 1 písm. k) zákona č. 129/2000 Sb., o krajích, ve znění pozdějších předpisů, toto nařízení kraje, kterým se zřizuje přírodní památka Blana (dále jen přírodní památka).

Článek 1

Vymezení přírodní památky

- (1) Přírodní památka o rozloze 30,60 ha se nachází v okrese České Budějovice, ve správním obvodu obce s rozšířenou působností České Budějovice. Leží v obvodu územní působnosti obce Zahájí.
- (2) Přírodní památka zahrnuje část katastrálního území Zahájí u Hluboké nad Vltavou.
- (3) Přesná hranice území nově vymezené přírodní památky Blana je zakreslena do katastrální mapy, která je přílohou č. 1 tohoto nařízení a do ortofotomapy, která je přílohou č. 2 tohoto nařízení.

Článek 2

Poslání přírodní památky

Posláním přírodní památky Blana je ochrana cenných vodních a mokřadních biotopů vzniklých v terénních depresích po těžbě jílů s významným výskytem zvláště chráněných druhů rostlin a živočichů.

Článek 3

Péče o přírodní památku a stanovení bližších ochranných podmínek

- (1) Podle ustanovení § 77a odst. 2 zákona péči o přírodní památku zajišťuje Jihočeský kraj.
- (2) V přírodní památce Blana, jejíž změny, poškozování nebo hospodářské využívání vedoucí k jejímu poškozování jsou podle § 36 odst. 2 zákona zakázány, se podle ustanovení § 36 odst. 1 zákona stanovují bližší ochranné podmínky. Na území přírodní památky nelze bez souhlasu příslušného orgánu ochrany přírody provádět tyto činnosti:
 - a. provádět plošnou aplikaci biocidů,
 - b. povolovat a umísťovat nové stavby,
 - c. provádět změny druhu nebo způsobu využití pozemků,
 - d. sbírat či odchytávat rostliny a živočichy, kromě výkonu práva myslivosti a sběru lesních plodů,
 - e. zřizovat myslivecká zařízení, včetně krmelišť, vnadišť, újedišť a slanisek,
 - f. vjíždět motorovými a přípojnými vozidly na území přírodní památky s výjimkou vozidel orgánů veřejné správy, Policie České republiky, záchranných sborů, obrany státu, veterinární služby, vozidel nezbytných pro zajištění péče o zemědělské a lesní pozemky či porosty a vozidel vlastníků nebo nájemců pozemků nacházejících se na území přírodní památky,
 - g. zřizovat jakékoli skládky, a to i přechodně, mimo dočasných skládek dřeva v rámci lesnického hospodaření,

- h. provádět terénní úpravy mimo údržby a oprav stávajících odvozních a přibližovacích linek,
 - i. nasazovat ryby do vodních ploch,
 - j. měnit vodní poměry pozemků,
 - k. provádět vědeckou a výzkumnou činnost.
- (3) Souhlasy uvedené v bodech f. až k. se nevyžadují, pokud tyto činnosti vykonává přímo příslušný orgán ochrany přírody, nebo jsou příslušným orgánem ochrany přírody požadovány v rámci realizace schváleného plánu péče nebo v rámci opatření ke zlepšení stavu prostředí přírodní památky a jejího ochranného pásma.

Článek 4

Ochranné pásmo

- (1) Hranice ochranného pásma přírodní památky Blana je stanovena uzavřeným geometrickým polygonem, jehož vrcholy jsou určeny souřadnicemi udanými v souřadnicovém systému S – JTSK. Seznam souřadnic jednotlivých vrcholů geometrického polygonu tak, jak jsou uvedeny v obrazci za sebou, je uveden v příloze č. 3 tohoto nařízení. Celková plocha ochranného pásma je 14,42 ha.
- (2) Omezení činností v ochranném pásmu je dáno ustanovením § 37 odst. 2 zákona. Podle § 37 odst. 1 zákona se stanovují následující činnosti a zásahy, které lze vykonávat pouze se souhlasem orgánu ochrany přírody:
- a. zřizování intenzivních chovů zvířete, budování nebo provozování mysliveckých zařízení včetně krmelišť, vnadišť, újedišť a slanisek,
 - b. změna vodních poměrů pozemků,
 - c. zřizování trvalých i dočasných skládek hnojiv, krmiv a chemikálií.

Článek 5

Obecná ustanovení

Porušování ustanovení tohoto nařízení lze postihnout podle zákona u fyzických osob jako přestupek, u právnických osob a fyzických osob při výkonu podnikatelské činnosti jako správní delikt, pokud se nejedná o čin přísněji trestný.

Článek 6

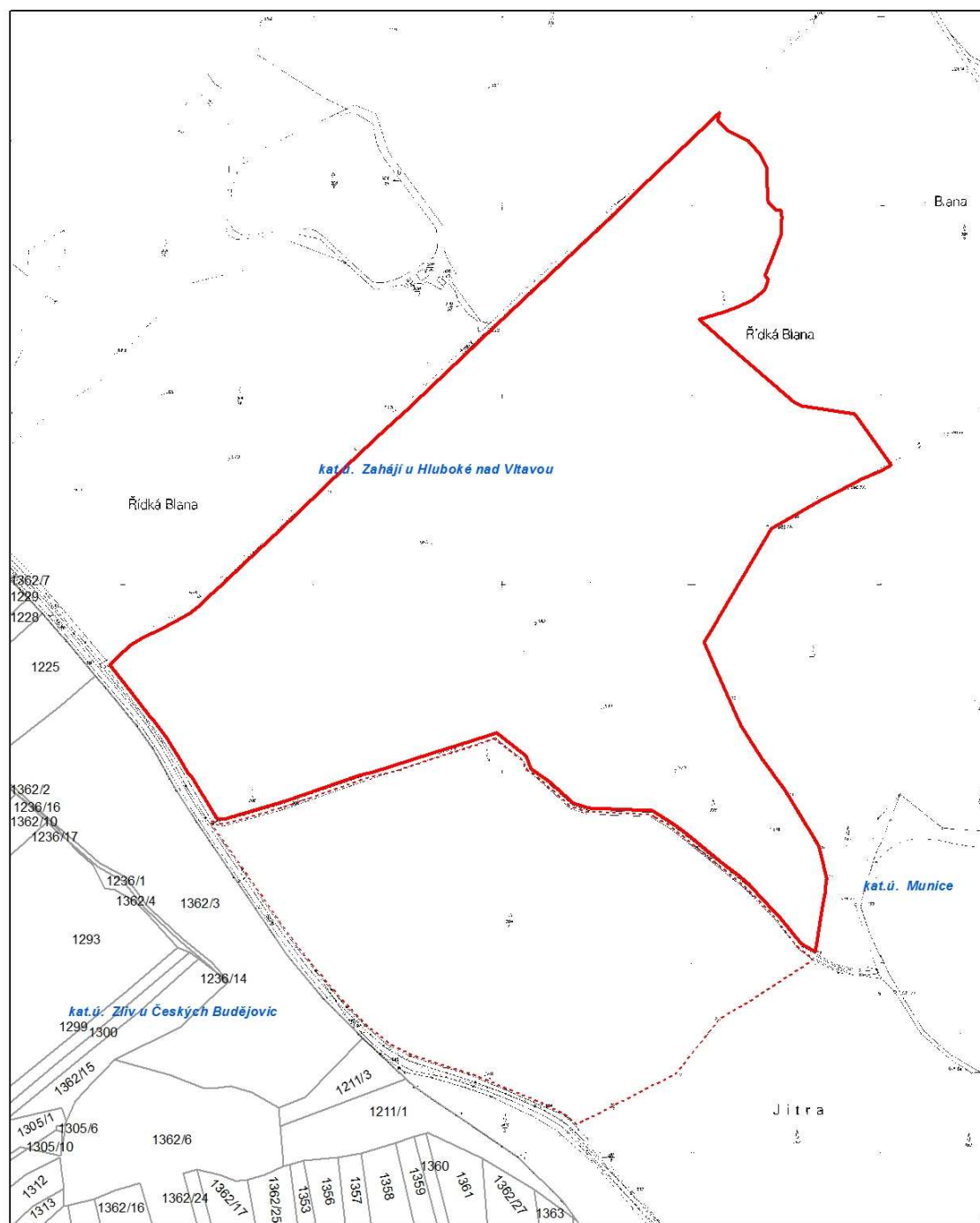
Závěrečná ustanovení

Toto nařízení bylo schváleno usnesením Rady Jihočeského kraje číslo 190/2011/RK-61 ze dne 8. 3. 2011 a nabývá platnosti dnem vyhlášení ve Věstníku právních předpisů Jihočeského kraje a účinnosti patnáctým dnem následujícím po jeho vyhlášení ve Věstníku právních předpisů Jihočeského kraje.

MUDr. Martin Kuba v.r.
první náměstek hejtmána

Mgr. Jiří Zimola v.r.
hejtman

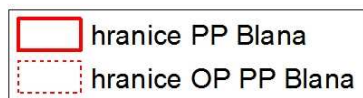
Zákres hranice přírodní památky Blana do katastrální mapy



1:5 000

orientační přehled

podkladová data:
© GEODIS
Ortofotomapa 2008
© ČÚZK
katastrální mapy
DKN2010, KMD2010, KMS2010, PK2010





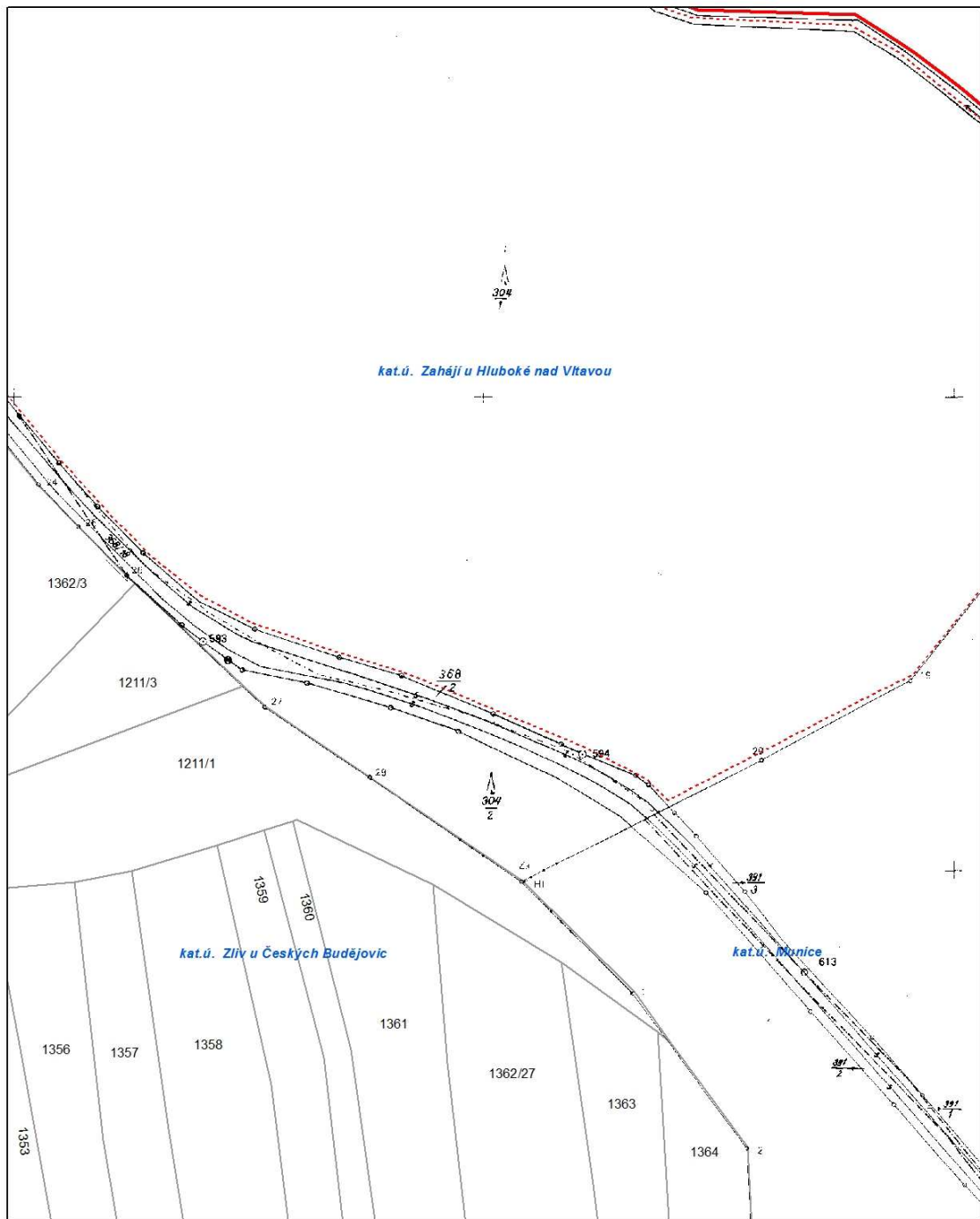


1:2 000

část 1/5

podkladová data:
 © GEODIS
 Ortofotomapa 2008
 © ČÚZK
 katastrální mapy
 DKN2010, KMD2010, KMS2010, PK2010



	hranice PP Blana
	hranice OP PP Blana

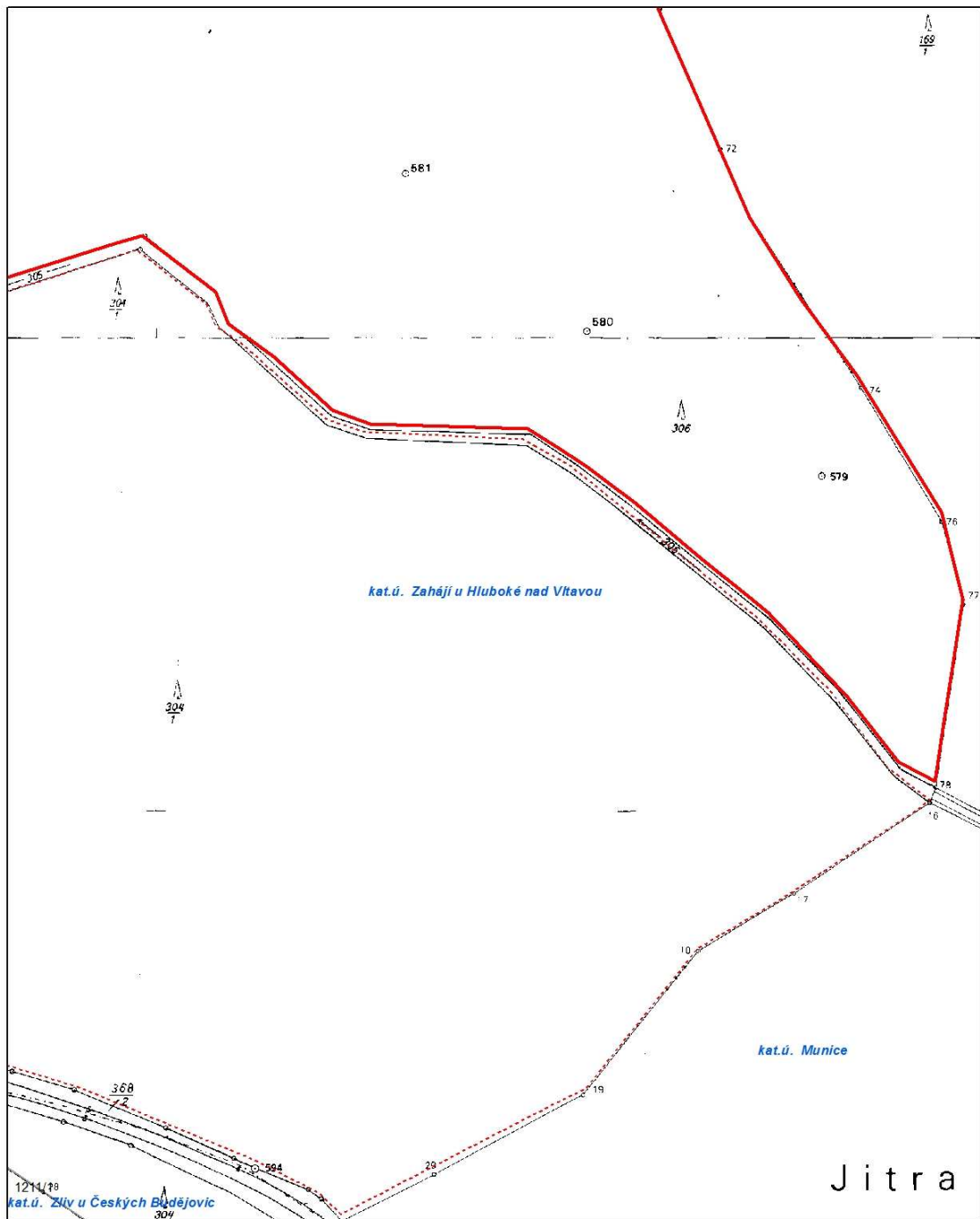


1:2 000

část 2/5

podkladová data:
 © GEODIS
 Ortofotomapa 2008
 © ČÚZK
 katastrální mapy
 DKN2010, KMD2010, KMS2010, PK2010



	hranice PP Blana
	hranice OP PP Blana

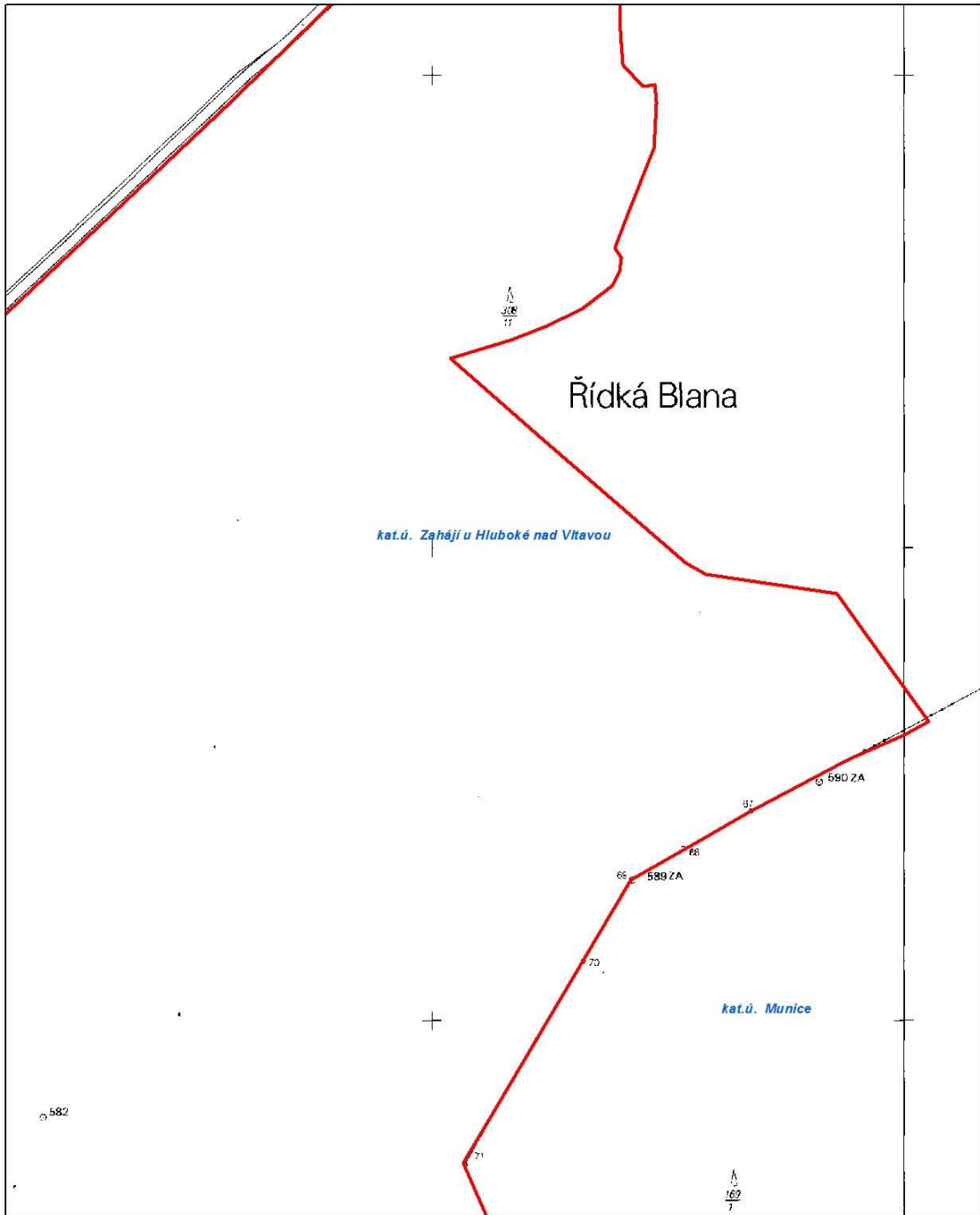


1:2 000

část 3/5

podkladová data:
 © GEODIS
 Ortofotomapa 2008
 © ČÚZK
 katastrální mapy
 DKN2010, KMD2010, KMS2010, PK2010

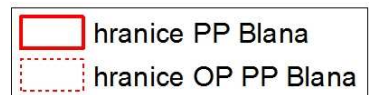
	hranice PP Blana
	hranice OP PP Blana

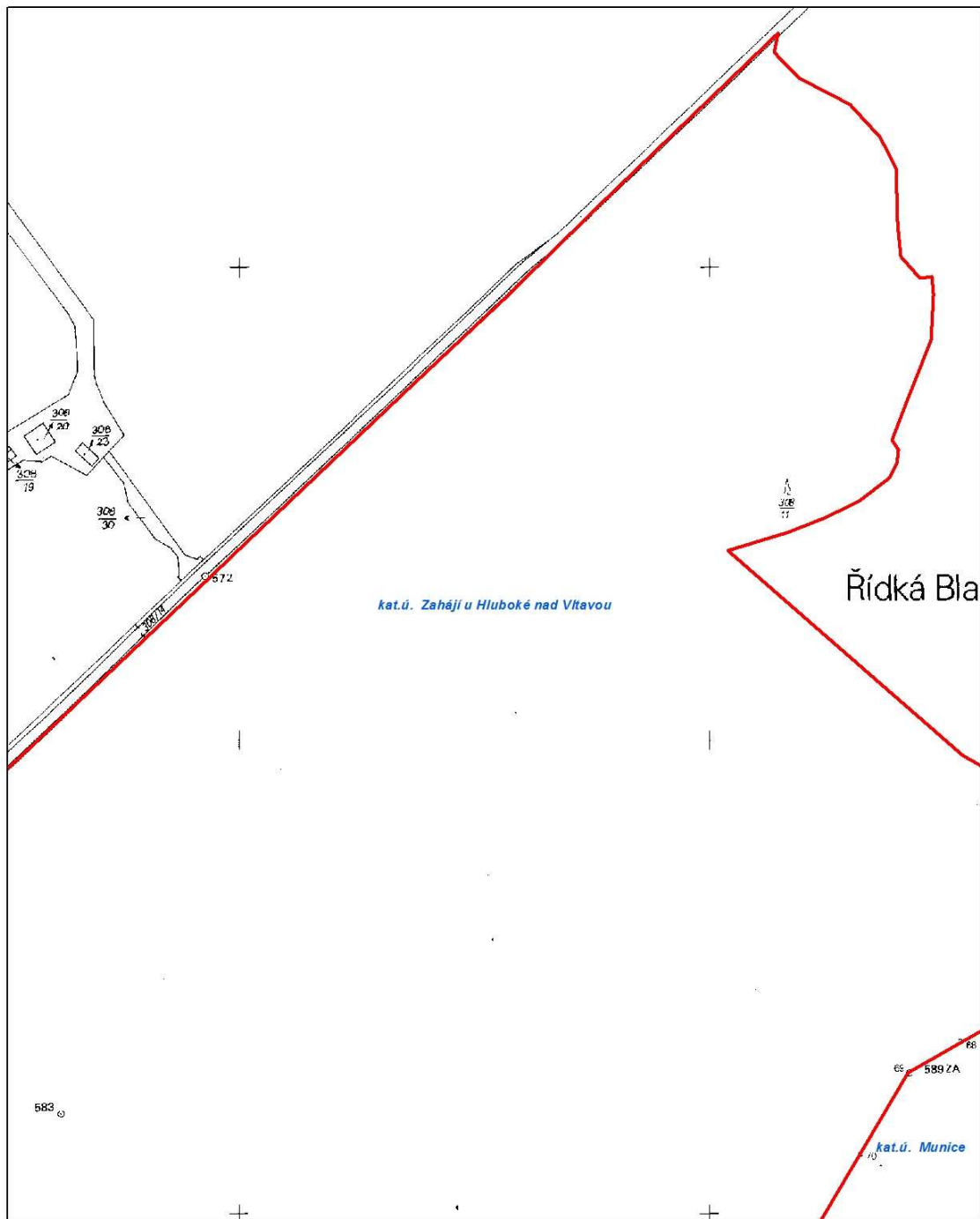


1:2 000

část 4/5

podkladová data:
 © GEODIS
 Ortofotomapa 2008
 © ČÚZK
 katastrální mapy
 DKN2010, KMD2010, KMS2010, PK2010







1:2 000

část 5/5

podkladová data:
 © GEODIS
 Ortofotomapa 2008
 © ČÚZK
 katastrální mapy
 DKN2010, KMD2010, KMS2010, PK2010

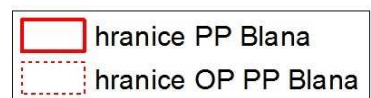
	hranice PP Blana
	hranice OP PP Blana

Zákres hranice přírodní památky Blana do Ortofotomapy 2008



1:5 000

podkladová data:
© GEODIS
Ortofotomapa 2008
© ČÚZK
katastrální mapy
DKN2010, KMD2010, KMS2010, PK2010



Seznam souřadnic lomových bodů ochranného pásma přírodní památky Blana

katastrální území Zahájí u Hluboké nad Vltavou

souřadnicový systém S-JTSK

<i>číslo bodu</i>	<i>souřadnice Y</i>	<i>souřadnice X</i>
1	760 239,79	1 154 045,45
2	760 224,48	1 154 053,80
3	760 168,22	1 154 099,33
4	760 144,29	1 154 118,76
5	760 135,72	1 154 127,34
6	760 113,27	1 154 149,83
7	760 089,02	1 154 182,00
8	760 071,77	1 154 195,31
9	760 074,52	1 154 197,61
10	760 076,10	1 154 198,94
11	760 086,56	1 154 205,77
12	760 118,15	1 154 226,40
13	760 121,25	1 154 228,42
14	760 135,39	1 154 237,65
15	760 161,36	1 154 252,85
16	760 170,39	1 154 258,14
17	760 170,77	1 154 258,61
18	760 217,74	1 154 317,35
19	760 218,08	1 154 317,51
20	760 233,14	1 154 324,74
21	760 292,51	1 154 355,34
22	760 305,90	1 154 362,23
23	760 315,69	1 154 367,26
24	760 321,98	1 154 370,49
25	760 331,10	1 154 361,53
26	760 357,82	1 154 347,88
27	760 400,61	1 154 330,19
28	760 432,12	1 154 317,16
29	760 450,58	1 154 311,53
30	760 464,67	1 154 307,23
31	760 498,95	1 154 295,44
32	760 506,30	1 154 291,57

33	760 520,09	1 154 284,30
34	760 541,39	1 154 267,58
35	760 559,13	1 154 249,65
36	760 579,82	1 154 227,01
37	760 610,78	1 154 189,58
38	760 630,25	1 154 163,72
39	760 709,16	1 154 050,33
40	760 705,53	1 154 050,45
41	760 695,22	1 154 052,82
42	760 665,05	1 154 044,55
43	760 622,61	1 154 031,79
44	760 546,86	1 154 005,05
45	760 519,28	1 153 997,88
46	760 506,46	1 153 994,55
47	760 472,91	1 153 983,21
48	760 457,27	1 153 977,93
49	760 452,80	1 153 977,04
50	760 445,50	1 153 974,65
51	760 413,60	1 153 964,20
52	760 408,71	1 153 962,60
53	760 378,90	1 153 985,77
54	760 375,16	1 153 994,91
55	760 363,95	1 154 002,44
56	760 328,02	1 154 034,30
57	760 323,43	1 154 035,82
58	760 311,63	1 154 039,74
59	760 290,81	1 154 040,73
60	760 244,42	1 154 042,92