p.č. 674

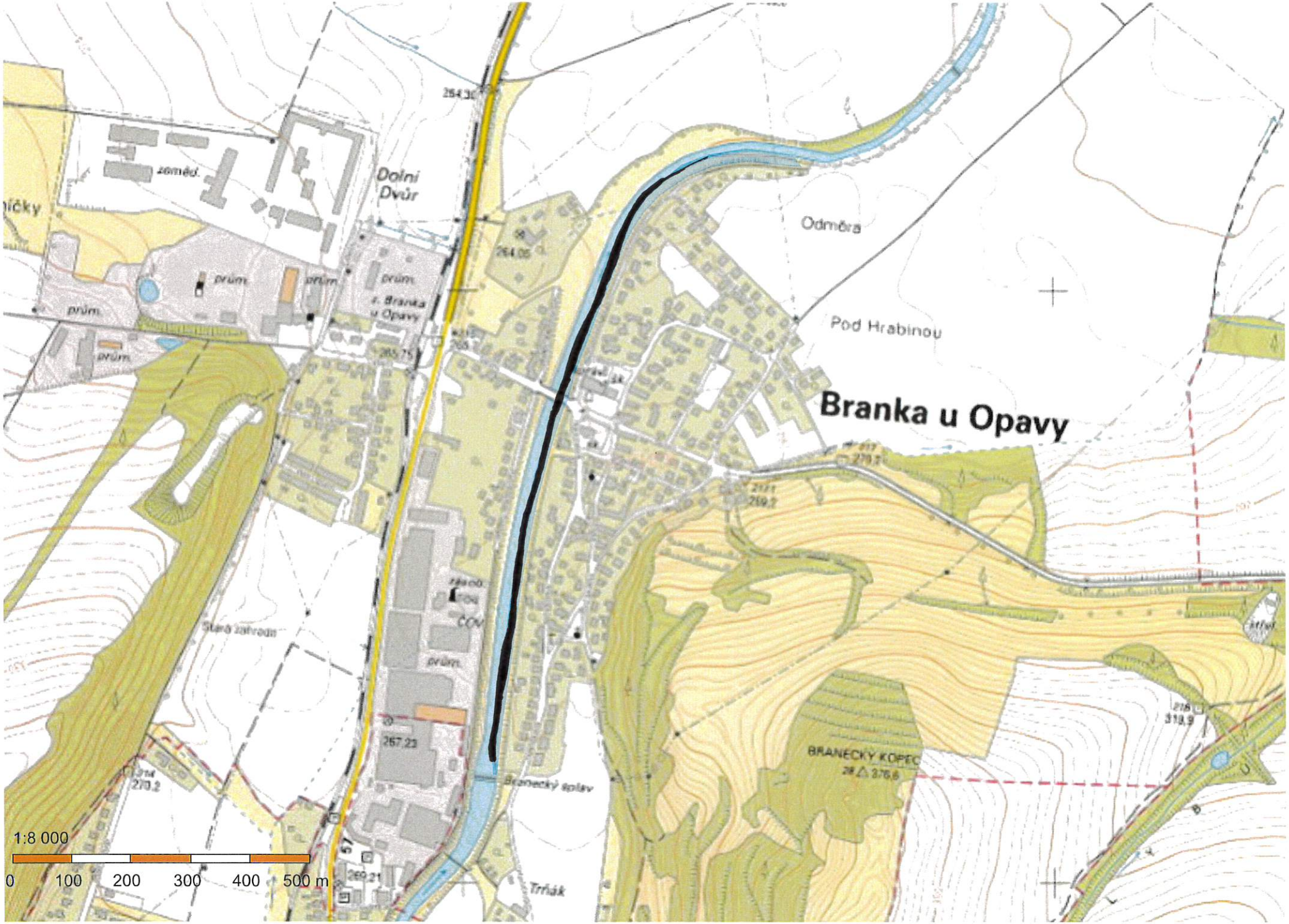
Branka u Opavy
Dolní Dvůr
zeměd.
prům.
Odměra
Pod Hrabinou
Stará zahrada
Branecký splav
Trriák
BRANECKÝ KOPEC
1:8 000
0
100
200
300
400
500 m

p.č. 678

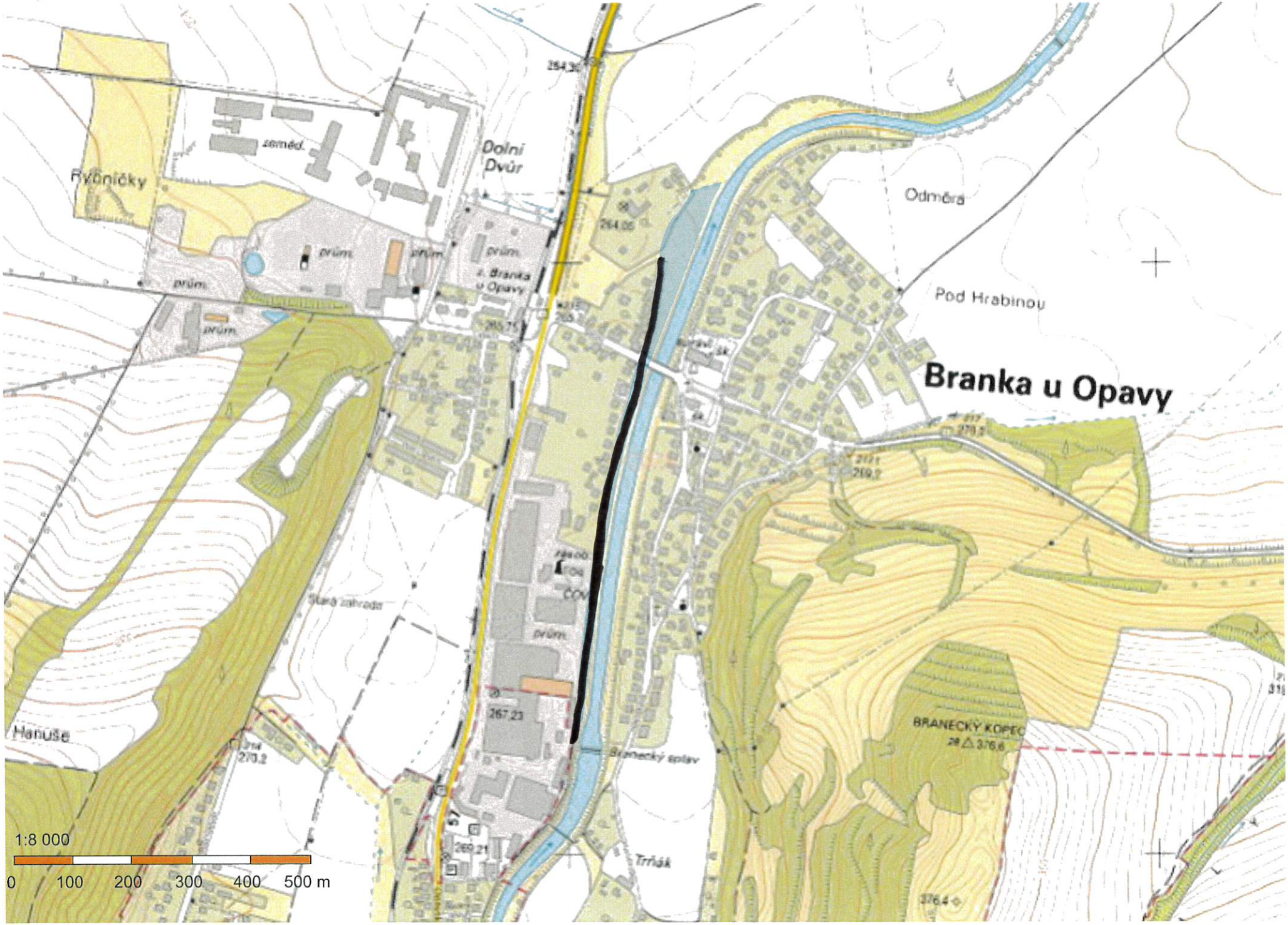
Branka u Opavy
Dolní Dvůr
Rybníčky
zeměd.
prům.
Odměra
Pod Hrabinou
Stará zahrada
Hanuše
BRANECKÝ KOPEC
Branecký splav
Trhák
ČOV
1:8 000
0 100 200 300 400 500 m

p. č. 680

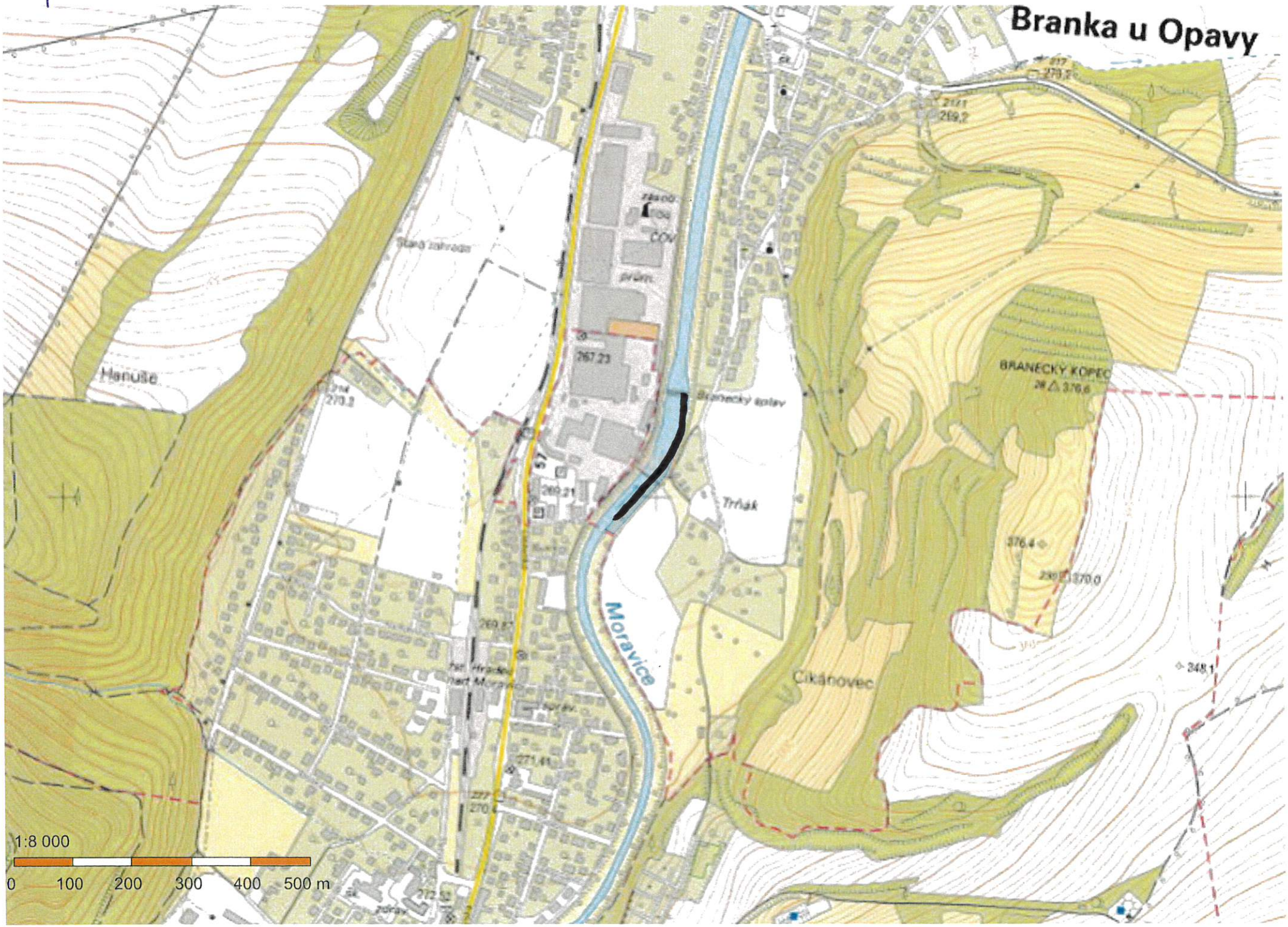
Branka u Opavy
Hanuše
Moravice
Branecký kopec
Cikánovec
Branecký splav
Trhák
1:8 000
0
100
200
300
400
500 m

p.č. 681

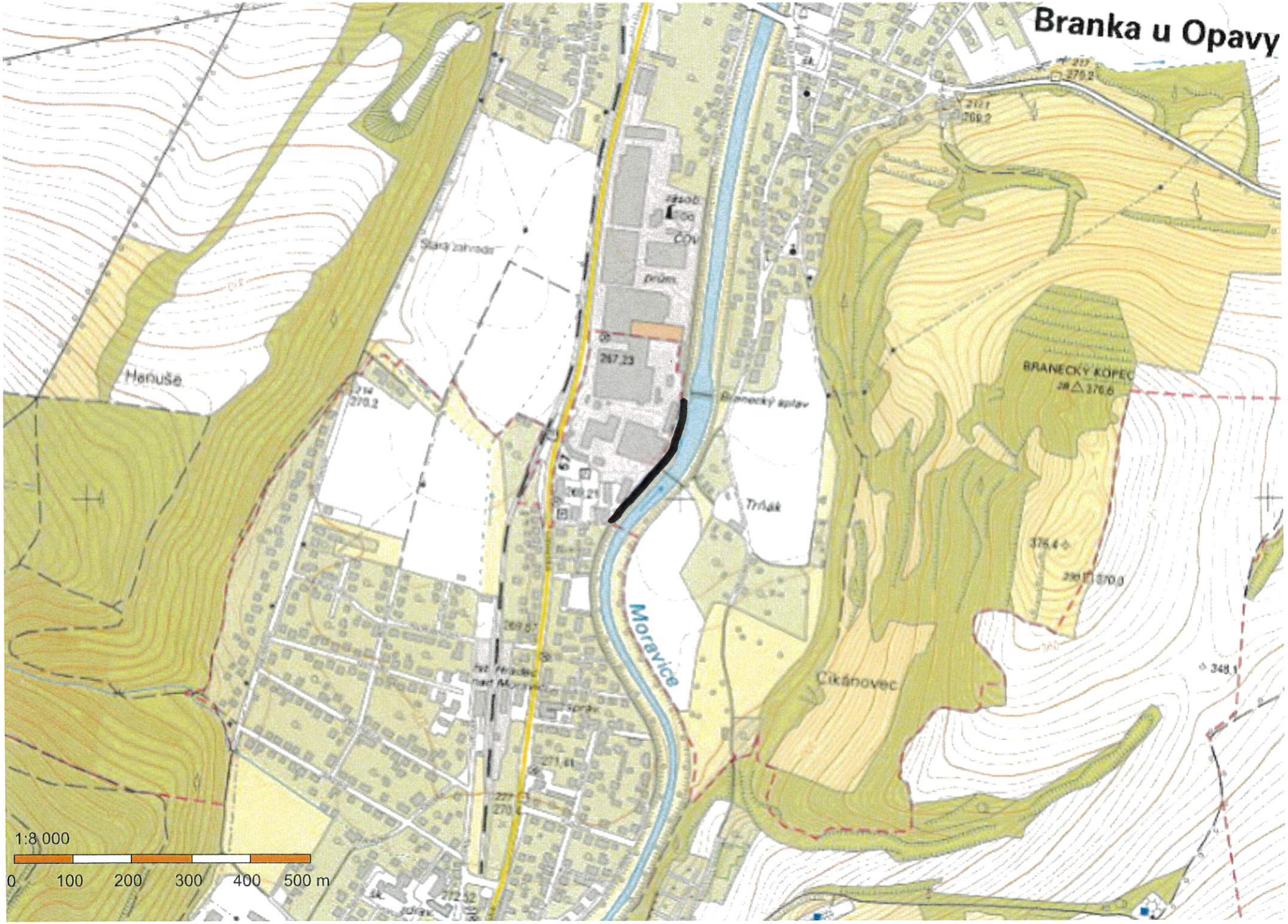
Branka u Opavy
Hanuše
Stará zahrada
ČOV
prům.
Branecký kopec
Branecký splav
Trfiák
Moravice
Cikánovec
1:8 000
0
100
200
300
400
500 m

p.č. 704/1

p.č. 692/1

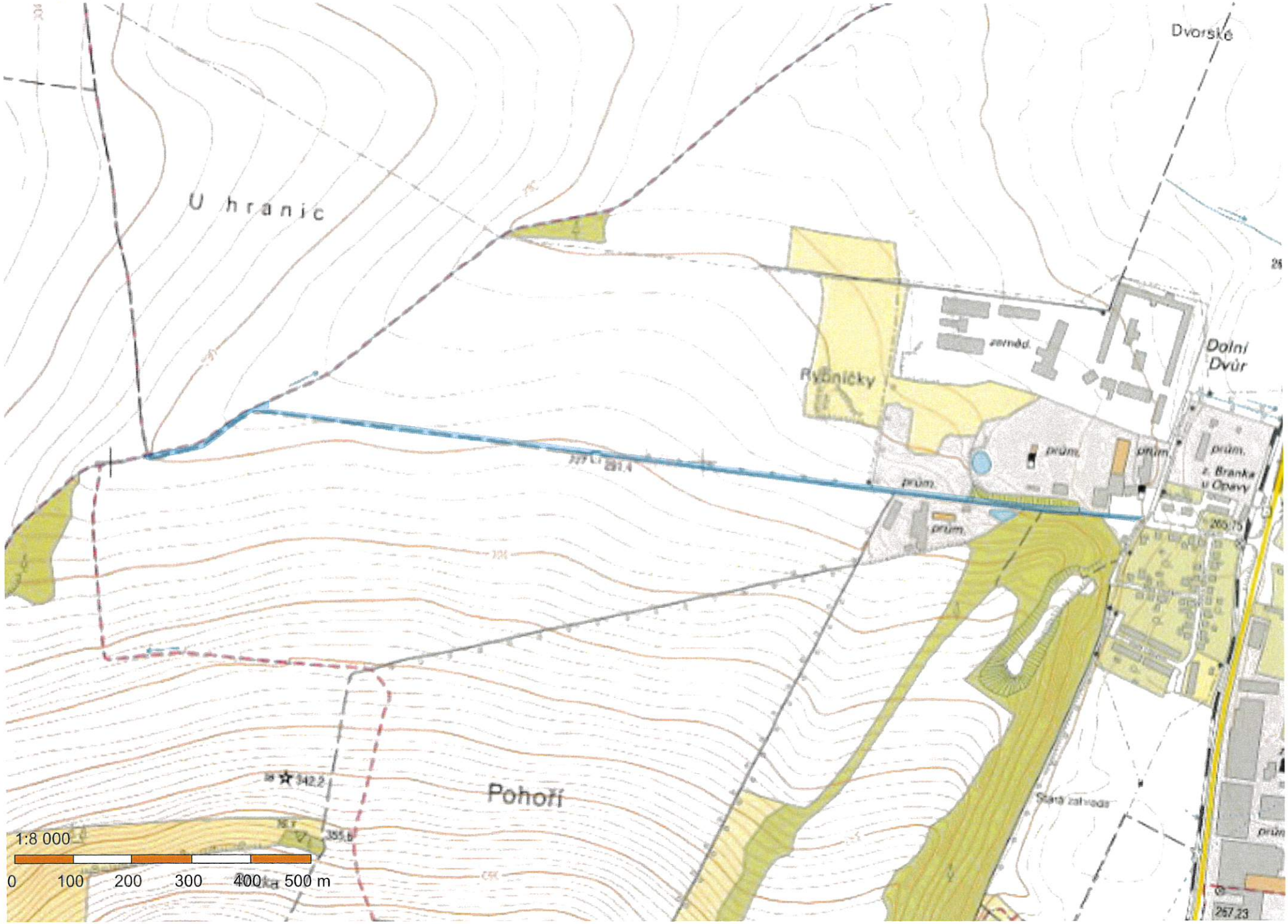
Dvorské
U hranic
Rybníčky
zeměd.
Dolní Dvůr
prům.
prům.
prům.
prům.
prům.
sv. Branka u Opavy
265,75
Pohoří
342,2
355,6
Stará zahrada
prům.
267,23
1:8 000
0
100
200
300
400
500 m

p.č. 693/1

p.č. 523/1

318/46
2202/1
2193
2207/1
2196
2197
2198
2203
2207/2
682/1
2206
520/1
520/2
521/1
521/2
522
523/3
523/2
523/1
518/41
518/6
518/25
518/23
518/7
518/15
518/32
518/8
518/16
518/24
518/9
518/17
518/18
518/10
518/26
518/27
568/1
523/4
524/1
524/2
568/40
568/2
568/39
568/29
568/30
568/31
569/25
569/26
569/27
569/28
1:1 000
0
10
20
30
40
50 m